



Herramientas de Logística Internacional

Mag. Juan Carlos Ganoza Aleman

jganoza@promperu.gob.pe

Logistics and Customs Specialist



Seminario Miércoles del Exportador - PromPerú

5 de abril de 2017

Lima, Perú



FACILITACIÓN DE EXPORTACIONES.

Facilitar el comercio exterior a los exportadores y potenciales exportadores clientes de PROMPERU, generando conocimiento; proponiendo y desarrollando herramientas; e identificando necesidades en temas logísticos, aduaneros y financieros.

ACTIVIDADES PRINCIPALES

Logística

- Brindar información y herramientas a los exportadores peruanos para el desarrollo de operaciones de distribución física internacional dinámicas y a costos adecuados, en función al tipo de mercancía, destino y frecuencia.

Aduanas

- Brindar información y asistencia en regímenes aduaneros, tanto para la exportación, como para el aprovechamiento de los beneficios generados por mecanismos suspensivos y de perfeccionamiento que incentiva el Estado Peruano

Finanzas

- Brindar información, capacitación y herramientas para facilitar a las empresas el uso de los instrumentos financieros de comercio exterior.
- Proponer nuevas herramientas financieras para las pymes.

Comercio Exterior

- Realizar el seguimiento del desarrollo de aplicaciones de herramientas de gestión empresarial en materia comercio exterior.
- Asesoría en temas de comercio exterior en referencia al EXPORTA FACIL .

Asesorías Especializadas

- Asesoría a empresas que realizan su exportación por primera vez en comercio exterior, gestión logística y aduanera.
- Asesoría y apoyo a empresas durante el proceso aduanero y logístico de exportación.
- Articulación con públicas y privadas o en materia de facilitación de exportaciones



PRODUCTO / MERCADO

Búsqueda de producto

[Lista Completa](#) | [Búsqueda Avanzada](#)

Búsqueda por mercado

SECTORES PRODUCTIVOS

- Agronegocios
- Exportación de Servicios
- Industria de la vestimenta y decoración
- Manufacturas Diversas
- Productos Pesqueros

FACILITACIÓN DE EXPORTACIONES

- Documentos para exportar
- Logística de Exportación
- Beneficios Aduaneros y Tributarios
- Herramientas Financieras
- Simulador Financiero
- Rutas Aéreas ¡Nuevo!
- Rutas Marítimas
- Perfiles Logísticos

CAPACITACIONES

- Capacitaciones Organizadas por PROMPERU
 - Miércoles del Exportador
 - Talleres Especializados ADOC-PERU
 - Programa Exporta Perú - PLANEX
- Aprendiendo a Exportar
 - Guía Interactiva
 - Flujo Exportador
 - Guía para Exportar
- Información de Mercados
 - PROMO EJE EXPORTADOR 2012
 - PROMO 2011 | 2010 | 2009 | 2008 | 2007

Síguenos en:



Documentos para Exportar

Para facilitar el llenado de los diferentes documentos utilizados en el proceso de exportación, el Departamento de Facilitación de Exportaciones ha preparado guías prácticas para el llenado correcto de documentos de exportación, cumpliendo los reglamentos y estándares comerciales para el trámite aduanero exitoso.

Para conocer mejor las modalidades de exportación y los documentos relacionados, lo invitamos a revisar la guía "Documentos Necesarios para la Exportación", disponible aquí:

- Documentos Necesarios para la Exportación *Nuevo!*

Asimismo, les mostramos varios ejemplos de documentos que podrán revisar:

[Manual de documentos para exportar](#)

Documentos Comerciales

- Factura Proforma [Ejemplo](#)
- Factura Comercial [Ejemplo](#)
- Lista de Empaque (Packing List) [Ejemplo](#)

Documentos de Embarque - Transporte

- Instrucciones de embarque [Ejemplo](#)
- Carta de responsabilidad [Ejemplo](#)
- Reserva de espacio (Booking) [Ejemplo](#)
- Aviso de llegada [Ejemplo](#)
- Conocimiento de embarque (Bill of Lading - B/L) [Ejemplo 1](#) - [Ejemplo 2](#)
- Guía aérea (Airway Bill - AWB) [Ejemplo 1](#) - [Ejemplo 2](#)
- Carta Porte [Ejemplo](#)

Síguenos en:



MANUAL DE DOCUMENTOS DE EXPORTACIÓN



Cotizaciones y Contratos Internacionales

El Departamento de Facilitación de Exportaciones cuenta con modelos de cotizaciones y contratos internacionales, acorde a las necesidades del empresario exportador.

- Guía de Contratos Internacionales: Conceptos importantes, características, tips y modelos de contratos
- Contratos Modelo (para descargar en formato Ms Word)
 - Contrato de Compra Venta Internacional
 - Contrato de Distribución
 - Contrato de Joint Venture
 - Contrato de Know How
 - Contrato de Comisión Mercantil
 - Contrato de Licencia de Marcas
 - Contrato de Agente Intermediario
 - Contrato de Franchising - Franquicia
 - Contrato de Factoring
 - Contrato de Leasing



SERVICIOS AL
EXPORTADOR



Logística



Planeamiento



Recomendaciones



Guía de Exportación de Productos Perecibles

Departamento de Facilitación de Exportaciones
Diciembre 2013

Perfiles Logísticos

En esta sección encontrará los perfiles logísticos elaborados por el Departamento de Facilitación de Exportaciones para mejor entendimiento de la logística de sectores identificados en los diferentes mercados y sectores:

Agro y Agroindustria

- [Informe del puerto de Paita](#)
- [Perfil logístico Paita](#)
- [Perfil logístico de la piña - zona del VRAEM](#)
- [Informe de Harina de Maca a Estados Unidos](#)

Pesca y Acuicultura

- [Perfil logístico Taiwan](#)
- [Perfil logístico Rusia](#)
- [Perfil logístico Corea](#)
- [Perfil logístico Polonia](#)
- [Perfil logístico pesca Rusia](#) *infografía*

Manufacturas Diversas

- [Perfil logístico Honduras](#)
- [Perfil logístico Nicaragua](#)
- [Perfil logístico Costa Rica](#)
- [Perfil logístico Guatemala](#)
- [Perfil logístico Chile](#) *infografía*
- [Perfil logístico Colombia](#) *infografía*
- [Perfil logístico Costa Rica](#) *infografía*

Industria de la vestimenta

- [Perfil marítimo / aéreo México](#)
- [Perfil marítimo / aéreo Brasil](#)
- [Perfil marítimo / aéreo Colombia](#)
- [Perfil logístico China](#)
- [Perfil logístico EEUU](#)
- [Perfil logístico Corea](#)
- [Perfil logístico Rusia](#)
- [Perfil logístico Francia](#)
- [Perfil logístico Reino Unido](#)
- [Perfil logístico Bolivia](#)
- [Perfil logístico Textil Rusia](#) *infografía*

Multisectorial

Brasil

- [Perfil terrestre vía Interoceánica](#)
- [Perfil marítimo / aéreo Belo Horizonte](#)

Panamá

- [Perfil marítimo / aéreo](#)

Holanda

- [Perfil marítimo / aéreo](#)

Alianza del Pacifico

- [Perfil Logístico de México](#)
- [Perfil Logístico de Colombia](#)
- [Perfil Logístico de Chile](#)



Logística para exportar a los países de la alianza del Pacífico

Juan Carlos Ganoza Alemán
Especialista en Logística y Aduanas

RUTAS MARITIMAS EN SISTEMA PC

SIICEX Rutas Marítimas

Actualizado al 29 de abril del 2015

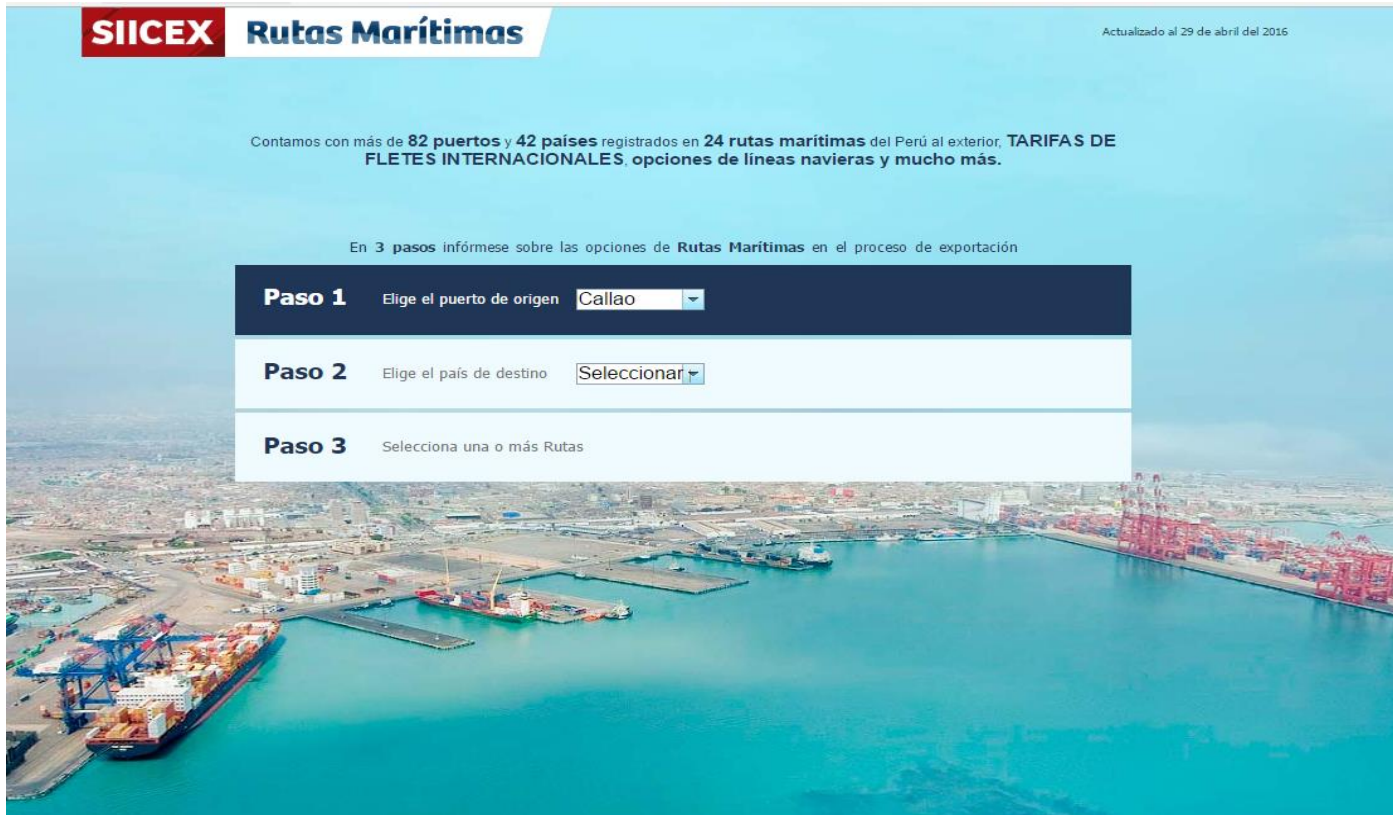
Contamos con más de **82 puertos** y **42 países** registrados en **24 rutas marítimas** del Perú al exterior, **TARIFAS DE FLETES INTERNACIONALES**, opciones de líneas navieras y mucho más.

En **3 pasos** infórmese sobre las opciones de **Rutas Marítimas** en el proceso de exportación

Paso 1 Elige el puerto de origen

Paso 2 Elige el país de destino

Paso 3 Selecciona una o más Rutas



RUTAS MARITIMAS EN SISTEMA PC

 VER MAPA PARA ESTA RUTA

| Puerto de origen (Perú) | Puerto de destino | US\$ Tarifa promedio de flete por contenedor (*) | | | Mercadería Consolidada Tm/m ³ | Días de tránsito (**) | Frecuencia de salida (**) | Líneas navieras |
|-------------------------|--|--|---------|---------------------|--|-----------------------|---------------------------|----------------------------|
| | | Contenedores | | | | | | |
| | | 20 pies | 40 pies | 40 pies refrigerado | | | | |
| Callao | Manzanillo (México) | 1,400 | 1,700 | 4,500 | 60 | 8 | SEMANAL | Ver líneas |
| Callao | Tokio (Japón) | 1,500 | 1,800 | 4,800 | 50 | 34 | SEMANAL | Ver líneas |
| Callao | Keelung (Taiwán) | 1,500 | 1,815 | 4,900 | 50 | 32 | SEMANAL | Ver líneas |
| Callao | Hong Kong (China) | 1,500 | 1,850 | 4,900 | 40 | 32 | SEMANAL | Ver líneas |
| Callao | Xiamen (China) | 1,500 | 1,870 | 4,950 | 56 | 34 | SEMANAL | Ver líneas |
| Callao | Ningbo (China) | 1,500 | 1,870 | 4,950 | 57 | 37 | SEMANAL | Ver líneas |
| Callao | Shangai (China) | 1,500 | 1,870 | 4,950 | 50 | 36 | SEMANAL | Ver líneas |
| Callao | Busan (Corea del Sur (República de Corea)) | 1,600 | 1,900 | 4,950 | 47 | 37 | SEMANAL | Ver líneas |

RUTAS MARITIMAS EN SISTEMA PC

Callao - Manzanillo

Callao - Tokio

Callao - Keelung

Callao - Hong Kong

Callao - Xiamen

Callao - Ningbo

Callao - Shanghai

Callao - Busan

Líneas Navieras:

Callao - Manzanillo

Puerto de origen:
Callao (Perú)

Puerto de destino:
Manzanillo (México)

Tarifa promedio de flete por contenedor

20 pies: \$ 1400

40 pies: \$ 1700

40 pies refrigerado: \$ 4500

Mercadería Consolidada

Tm/m³

\$ 60

| Línea naviera | Agente | Depósito | Días de tránsito | Frecuencia de salida |
|---------------|------------------|----------|------------------|----------------------|
| EVERGREEN | GREENANDES | TPP | 7 | SEMANTAL |
| CMA CGM | CMA CGM PERU SAC | UNIMAR | 9 | SEMANTAL |

RUTAS MARITIMAS EN SISTEMA PC

SIICEX Rutas Marítimas

TIPOS CONTENEDORES MARITIMOS

CONTENEDOR DRY-VAN 20'

Peso vacío : 2.250 Kg

Peso máximo : 28.240 Kg

| MEDIDAS | EXTERNO | INTERNO | PUERTAS ABIERTAS |
|---------|----------------------|----------|------------------|
| LARGO | 6.058 mm | 5.900 mm | - |
| ANCHO | 2.438 mm | 2.345 mm | 2.335 mm |
| ALTO | 2.591 mm | 2.400 mm | 2.290 mm |
| VOLUMEN | 33,30 m ³ | | |




CONTENEDOR DRY-VAN 40'

Peso vacío : 3.630 Kg

Peso máximo : 26.850 Kg

| MEDIDAS | EXTERNO | INTERNO | PUERTAS ABIERTAS |
|---------|----------------------|-----------|------------------|
| LARGO | 12.192 mm | 12.030 mm | - |
| ANCHO | 2.438 mm | 2.345 mm | 2.335 mm |
| ALTO | 2.591 mm | 2.400 mm | 2.290 mm |
| VOLUMEN | 67,70 m ³ | | |



APP RUTAS MARITIMAS


Nueva aplicación móvil de Rutas Marítimas



Elige el país de destino


Filtrar por país de destino

| | | |
|--|---|--|
|  Alemania |  Argentina |  Australia |
|  Bélgica |  Brasil |  Canadá |
|  Chile |  China |  Colombia |

 Rutas Marítimas

Descarga la aplicación en:

 Get it on Google play

Es un servicio móvil diseñado para que de forma ágil y confiable las empresas exportadoras puedan acceder a información sobre los servicios regulares de transporte marítimo de contenedores y de carga consolidada del Perú hacia el mundo.


Esta aplicación brinda información del costo de fletes marítimos de contenedores de carga seca y refrigerados, en tres simples pasos. Contiene datos relevantes de más de 82 puertos en el mundo y 42 países registrados en 24 rutas marítimas propuestas del Perú al exterior.

<https://play.google.com/store/apps/details?id=siicex.rutasmaritimasi&hl=es>

APP RUTAS MARÍTIMAS



Rutas Marítimas
PromPeru Empresa ★★★★★ 32
E Para todos
i Esta aplicación es compatible con algunos de tus dispositivos.
[Instalada](#)



Rutas Marítimas
PromPeru
E Todos
[DESINSTALAR](#) [ABRIR](#)

500 Descargas 4.9 ★★★★★ Negocios Similares

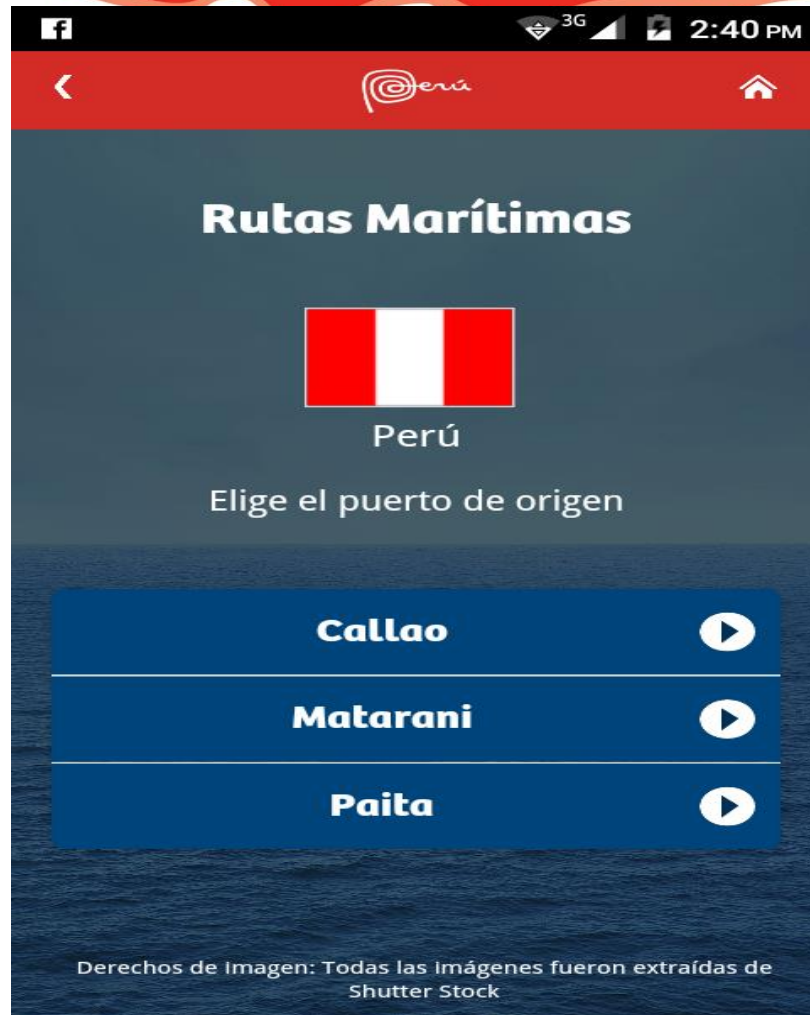
32 👤

Información de servicios de transporte marítimo del Perú con el mundo entero.
[LEER MÁS](#)

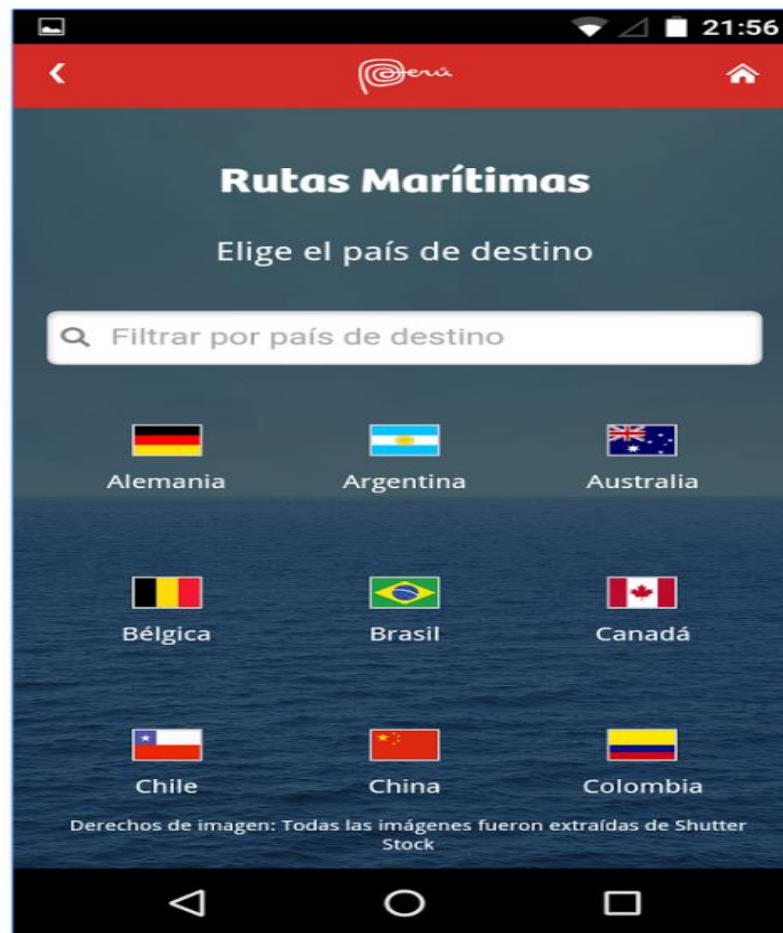
APP RUTAS MARITIMAS



APP RUTAS MARITIMAS



APP RUTAS MARÍTIMAS



APP RUTAS MARITIMAS

3G 2:46 PM

@erú

Rutas Marítimas

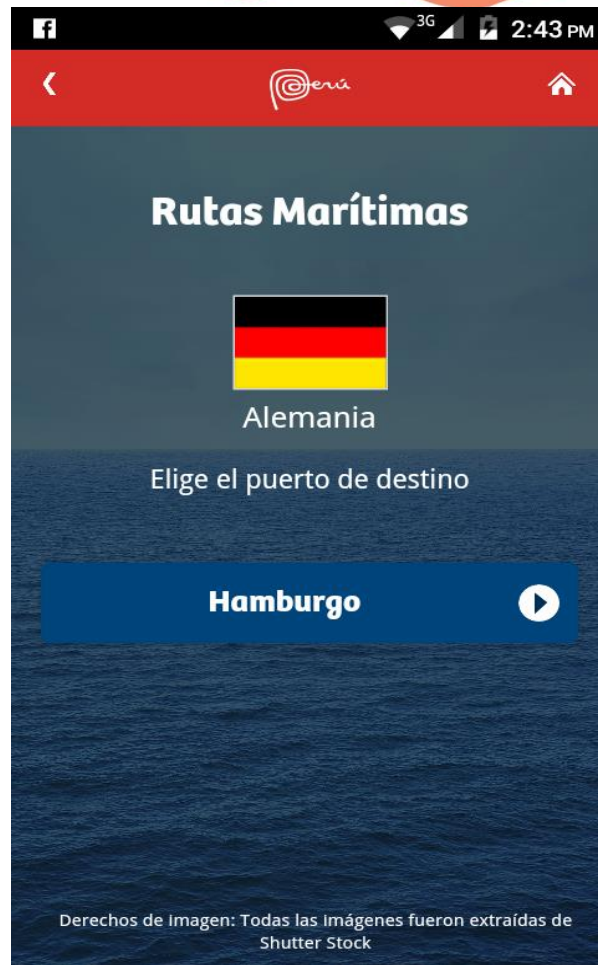
Elige un puerto de origen y un país de destino

| | |
|--------------------------------------|-------------------------------------|
| Origen Perú, Callao | <input checked="" type="checkbox"/> |
| Destino Alemania, Hamburgo | <input checked="" type="checkbox"/> |

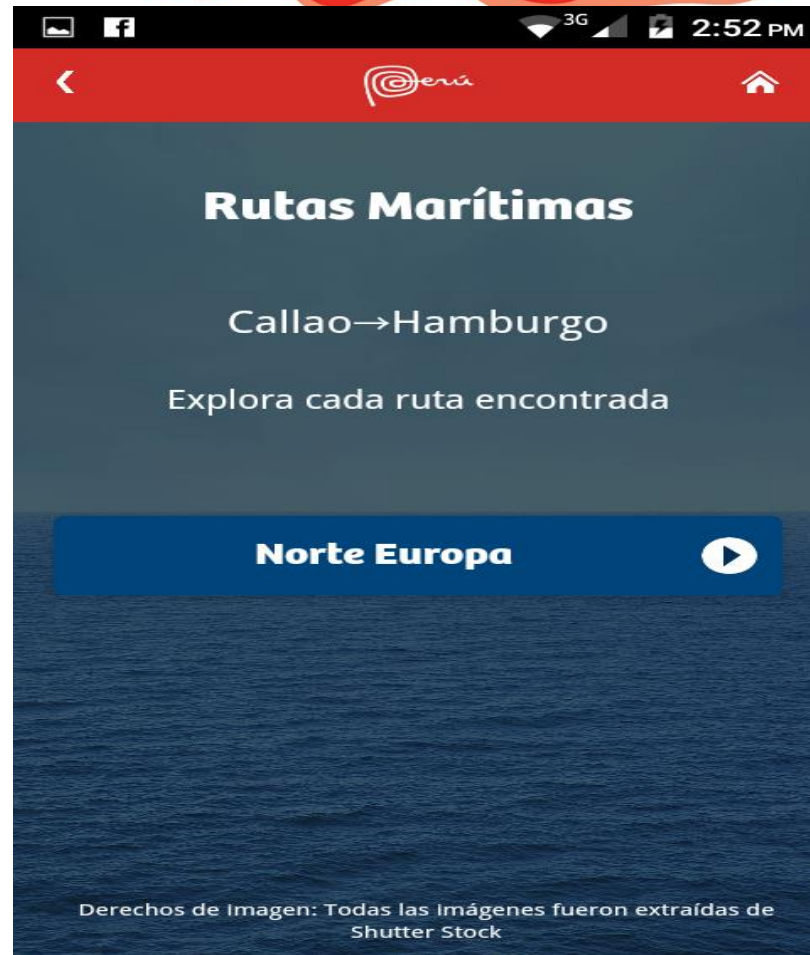
Buscar Rutas

Derechos de Imagen: Todas las imágenes fueron extraídas de Shutterstock

APP RUTAS MARÍTIMAS



APP RUTAS MARÍTIMAS



APP RUTAS MARITIMAS

Callao → Hamburgo

Norte Europa

Flete promedio por contenedor

| | |
|---------------------|-----------|
| 20 pies | USD 2,280 |
| 40 pies | USD 2,490 |
| 40 pies refrigerado | USD 6,000 |

Flete promedio de mercadería consolidada

Tm/m³

| | |
|-------------------|--------|
| TM/M ³ | USD 80 |
|-------------------|--------|

- De 25 a 24 días de tránsito
- Salidas semanales a decenales

| | |
|---------------------|-----------|
| 20 pies | USD 2,280 |
| 40 pies | USD 2,490 |
| 40 pies refrigerado | USD 6,000 |

Flete promedio de mercadería consolidada

Tm/m³

| | |
|-------------------|--------|
| TM/M ³ | USD 80 |
|-------------------|--------|

- De 25 a 24 días de tránsito
- Salidas semanales a decenales

5 líneas navieras encontradas

| | | |
|-------------|-----|---|
| CCNI | 25d | + |
| CMA CGM | 25d | + |
| Hamburg Sud | 24d | + |
| MAERSK LINE | 24d | + |
| MOL | 25d | + |

Derechos de Imagen: Todas las imágenes fueron extraídas de

APP RUTAS MARITIMAS

¿Qué es el SIICEX? Preguntas Frecuentes Glosario Herramientas de Análisis Buscar Partida

SIICEX

Sistema Integrado de Información de Comercio Exterior

Tu herramienta especializada en Rutas Marítimas ahora en tu celular.

Descárgala en Google Play

Get it on Google play

Rutas Marítimas

1 2 3 4 5

Plataformas para MIPymes 06 de septiembre del 2016

Inteligencia de Mercados

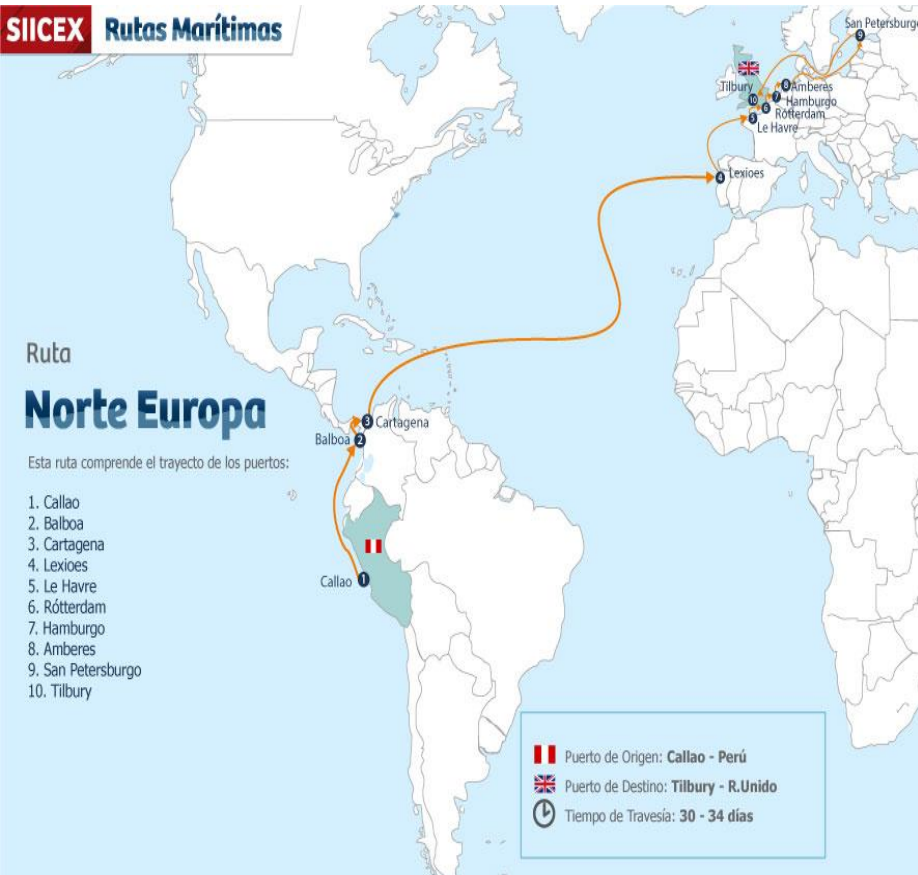
Informes de las exportaciones peruanas por sectores

Ruta exportadora

| Línea Naviera | Agente | Deposito |
|---------------|-------------|----------|
| EVERGREEN | GREEANDES | TPP |
| MAERSK LINE | MAERSK PERU | ALCONSA |
| MSC | MSC PERU | DEMARES |
| CMA CGM | UNIMAR | UNIMAR |
| COSCO | COSCO PERU | TPP |
| HAMBURG SUD | COSMOS | LICSA |
| HAPPAG LLOYD | TRAMARSA | DPWORLD |
| CCNI | AGUNSA | IMUPESA |
| MOL | MOL PERU | NEPTUNIA |

APP RUTAS MARITIMAS

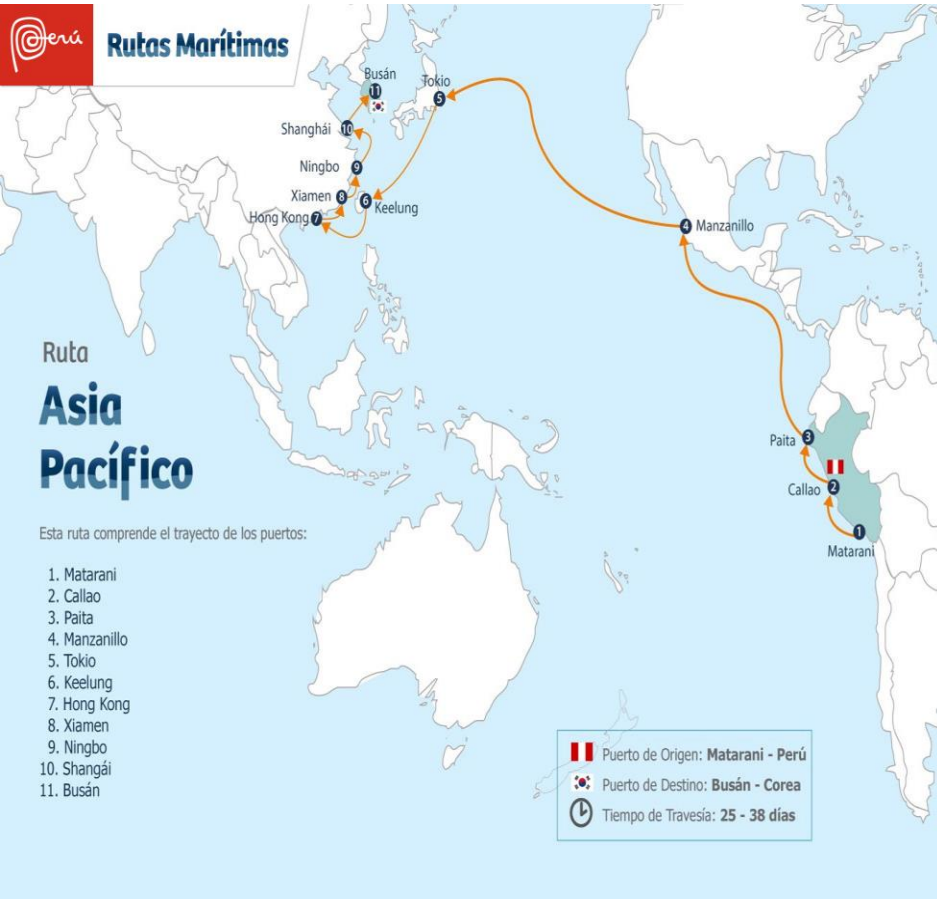
SIICEX Rutas Marítimas



Perú Rutas Marítimas



APP RUTAS MARITIMAS



Rutas Aéreas _____ ...

Descubre las principales rutas aéreas
para los mercados de exportación

Inicio



Mapas



LDU



Sugerencias

* Todos los vuelos parten del Aeropuerto Jorge Chávez - Lima



ALEMANIA

FRANKFURT



Ciudad de destino: FRANKFURT

Depósito temporal: TALMA

Frecuencia de salida: DIARIO

Conectividad & Tiempo de tránsito**Líneas Aéreas****RUTA 1 NORTE EUROPA :8 escalas y 36h 00 min de transito**

| | | |
|---------------------------------------|------------|------------------------------------|
| 1. LIMA - PERÚ | 03h 33 min | PANAMÁ - PANAMÁ |
| 2. PANAMÁ - PANAMÁ | 13h 19 min | ATLANTA - ESTADOS UNIDOS |
| 3. ATLANTA - ESTADOS UNIDOS | 18h 55 min | MADRID - ESPAÑA |
| 4. MADRID - ESPAÑA | 19h 20 min | AMSTERDAM - PAÍSES BAJOS (HOLANDA) |
| 5. AMSTERDAM - PAÍSES BAJOS (HOLANDA) | 32h 55 min | PARIS - FRANCIA |
| 6. PARIS - FRANCIA | 33h 40 min | BRUSELAS - BÉLGICA |
| 7. BRUSELAS - BÉLGICA | 34h 40 min | FRANKFURT - ALEMANIA |
| 8. FRANKFURT - ALEMANIA | 36h 00 min | LONDRES - REINO UNIDO |

KLM/BRITISH
AIRWAYS/IBERIA**Flete Aéreo Promedio**

Tarifa por kilo

[Peso por flete](#)

| 0 - 50 Kilos | 51 - 100 Kilos | 101 - 300 Kilos | 301 - 500 Kilos | 501 - 1,000 Kilos |
|--------------|----------------|-----------------|-----------------|-------------------|
| US\$ 3.3 /Kg | US\$ 3.2 /Kg | US\$ 3.1 /Kg | US\$ 3.05 /Kg | US\$ 3 /Kg |

Datos conexos de flete

Cargos de la aerolínea

- › FSC usd 0.60 kg vol (combustible)
- › UA usd 0.0425 kg vol (uso de aeropuerto)
- › SSCC usd 010 kg vol (seguridad de la carga)

Cargos de la aerolínea

- › Handling : USD 60 + IGV (envío de documentos a destino)
- › Corte de guía USD 30 + IGV (emisión de documento emitido por la línea aérea)
- › Corte de guía USD 20 + IGV (emisión de documentos emitido por el agente de carga)

* Todos los vuelos parten del Aeropuerto Jorge Chávez - Lima

Mapas



Elementos Unitarios de Carga - LDU _____ ...

En el ámbito de carga aérea debemos reconocer dos tipos de aviones, los aviones mixtos, los cuales se encargan de transportar exclusivamente carga. Existen a su vez una gran variedad de contenedores para carga aérea (también llamados LDU - Elementos Unitarios de Carga), cada uno de ellos busca optimizar distintos factores, tales como idoneidad según la carga o espacio de la aeronave

Fuente: www.IngenieriaIndustrialOnline.com



Ejemplo de uno de los contenedores más utilizados:

LD1

LD1

Características :

Código IATA :

AKC, Contenedor contorneado

Conocido como :

AVC, AVD, AVK, AVJ

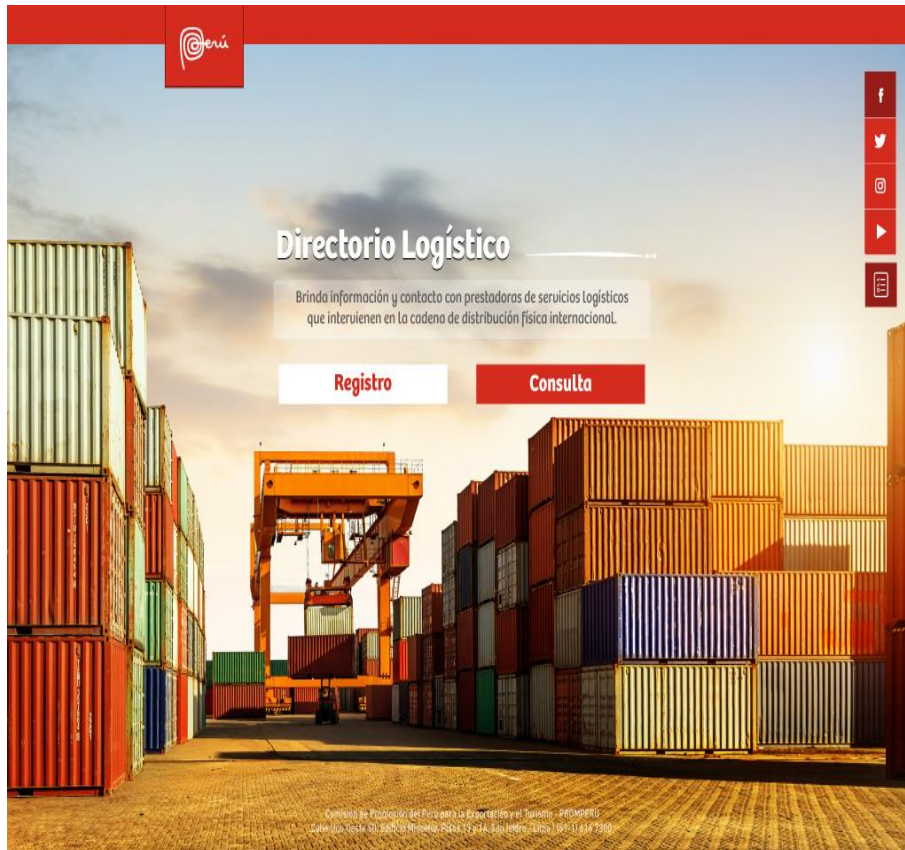
Aeronaves compatibles :

B767, B747, B777, MD-11

Peso Bruto Máx :

1,588Kg

DIRECTORIO LOGISTICO



“Herramienta que permite a las empresas exportadoras, en proceso y potenciales, acceder a información y contacto con prestadoras de servicios logísticos que intervienen en la cadena de distribución física internacional. Su finalidad es facilitar, simplificar y reducir los costos de búsqueda de información de socios estratégicos en la cadena logística”.

DIRECTORIO LOGISTICO



1. Información de La Empresa

2. Servicios y Certificados

3. Sucursales

4. Productos

* Ruc:

* Nombre Comercial:

* Razón Social:

* Tipo de Dirección:

Pais



Departamento



Prouincia



Distrito



* Teléfono Oficina

* Teléfono Celular

* Correo

* Pagina web

* Persona de Contacto

Descripción de La Empresa

La Empresa sac

Representantes

Nombre

Apellido Paterno



Apellido Materno



Correo



Cargo



Siguiente



DIRECTORIO LOGISTICO



1. Información de la Empresa

2. Servicios y Certificados

3. Sucursales

4. Productos

Servicios que Brinda La Empresa

- | | |
|--|---|
| <input checked="" type="checkbox"/> Agente de Aduana | <input type="checkbox"/> Transporte Terrestre Carga Internacional |
| <input type="checkbox"/> Agente de Carga | <input type="checkbox"/> Empaque, Envases y Embalajes |
| <input type="checkbox"/> Lineas Navieras | <input type="checkbox"/> Operadores Portuarios |
| <input type="checkbox"/> líneas Areas | <input checked="" type="checkbox"/> Terminales Portuarios |
| <input type="checkbox"/> Transporte Terrestre Carga Nacional | <input type="checkbox"/> Empresas Mensajería Internacional |
| <input type="checkbox"/> Deposito Simple | <input type="checkbox"/> Deposito Temporal |
| <input type="checkbox"/> Dulty Free | <input type="checkbox"/> Deposito Aduanero |
| <input type="checkbox"/> Zonas Francas | <input type="checkbox"/> Céticos |
| <input type="checkbox"/> Seguros Mercancia | <input type="checkbox"/> Centros de Distribución |
| <input type="checkbox"/> Servicios Asesoría logística | <input type="checkbox"/> Asociaciones Logísticas |

Representantes

- | |
|---|
| <input checked="" type="checkbox"/> OEA |
| <input type="checkbox"/> BASC |
| <input type="checkbox"/> ISO 9001 |
| <input type="checkbox"/> ISO 28000 |
| <input type="checkbox"/> Otros <input type="text"/> |

Anterior



Siguiente



DIRECTORIO LOGISTICO

1. Información de la Empresa 2. Servicios y Certificados **3. Sucursales** 4. Productos

Sucursales Nacionales

* Tipo de Dirección:

* Dirección:

* Persona de Contacto:

* Correo:

Departamento Provincia Distrito Teléfono

Tipo ▼ Dirección ▼ País ▼ Contacto ▼ Ciudad ▼ Teléfono ▼ Correo ▼ **Agregar**

| Tipo | Dirección | País | Contacto | Ciudad | Teléfono | Correo |
|------------|-----------|------|----------|--------|----------|--------|
| Oficina... | | | | | | |

Sucursales Internacionales

* Tipo de Dirección:

* Dirección:

* Persona de Contacto:

* Correo:

País Estado / Región Ciudad Teléfono

Tipo ▼ Dirección ▼ País ▼ Contacto ▼ Ciudad ▼ Teléfono ▼ Correo ▼ **Agregar**

| Tipo | Dirección | País | Contacto | Ciudad | Teléfono | Correo |
|------------|-----------|------|----------|--------|----------|--------|
| Oficina... | | | | | | |

Anterior Siguiente

Comisión de Promoción del Perú para la Exportación y el Turismo - PROMPERU
Calle Uno Daste 50, Edificio Mincetur, Pisos 13 y 14, San Isidro - Lima | (51-1) 616 7300.

DIRECTORIO LOGISTICO

Perú

1. Información de la Empresa 2. Servicios y Certificados 3. Sucursales 4. Productos

Productos Transportados y/o Gestionados

* Producto:

* Mercado de Exportación: [Agregar](#)

| Lista de Productos | Mercado de Exportación | |
|--------------------|------------------------|----------|
| Producto 1 | Mercado 1 | Eliminar |
| Producto A | Mercado 2 | Eliminar |
| Producto B | Mercado 4 | Eliminar |
| Producto B | Mercado 6 | Eliminar |
| | | |
| | | |
| | | |

Anterior Grabar

Comisión de Promoción del Perú para la Exportación y el Turismo - PROMPERU
Calle Uno Oeste 50, Edificio Mincetur, Pisos 13 y 14, San Isidro - Lima | (51-1) 616 7300.

DIRECTORIO LOGISTICO

Sucursales Nacionales

Tipo ▼ Dirección ▼ País ▼ Contacto ▼ Ciudad ▼ Teléfono ▼ Correo ▼

Oficina...

Sucursales Internacionales

Tipo ▼ Dirección ▼ País ▼ Contacto ▼ Ciudad ▼ Teléfono ▼ Correo ▼

Oficina...

Productos Transportados

| Lista de Productos | Mercado de Exportación | |
|--------------------|------------------------|----------|
| Producto 1 | Mercado 1 | Eliminar |
| Producto A | Mercado 2 | Eliminar |

Encuesta

¿Como Calificarías esta Información?

- No Satisfactorio
- Bueno
- Muy Bueno

Regresar < > Volver a Consultar

Comisión de Promoción del Perú para la Exportación y el Turismo - PROMPERU
Calle Uno Oeste 88, Edificio Mincatur, Pisos 13 y 14, San Isidro - Lima | (51-1) 614 7300

Consolida brasil

Programa para incentivar las exportaciones peruanas hacia Brasil a través de los corredores IIRSA.

CONSOLIDA BRASIL

¿QUÉ ES CONSOLIDA BRASIL?

PERÚ - BRASIL

Consolida Brasil es un programa que busca impulsar las exportaciones peruanas, a través de los corredores IIRSA, a los estados de Acre, Roraima y Amazonas (Brasil), mediante la difusión de información logística, aduanera y de acceso, así como la identificación de las oportunidades que esto se representa.

Público objetivo

- Exportadores
- Importadores
- Empresarios transportistas de carga internacional terrestre
- Operadores de la cadena logística

Objetivos

- Fomentar las exportaciones peruanas al mercado de Brasil, mediante el uso de la cadena interoceánica Sur.
- Promover una mejor oferta de servicios logísticos que se brinden a través de la cadena interoceánica Sur.
- Fortalecer capacidades logísticas de los exportadores y transportistas de carga internacional terrestre.
- Establecer un mecanismo permanente de coordinación para la agilización de la exportación a Brasil a través de la cadena interoceánica Sur.
- Impulsar el desarrollo de infraestructuras que favorezca el comercio bilateral entre Perú y Brasil.
- Identificar oportunidades comerciales del comercio IIRSA Norte.

Relación Bilateral Perú-Brasil

XXXXXXX Perum dollar si omel, conse chtar odip song eEt. Lorem ipsum dolor sit amet, conse tatur odip song eEt.

XXXXXXX Perum dollar si omel, conse chtar odip song eEt. Lorem ipsum dolor sit amet, conse tatur odip song eEt.

Exportaciones a Brasil, vía Interoceánica Sur 2012-2015 (En Miles US\$)

| Año | Valor FOB |
|------|-----------|
| 2012 | 3299.8 |
| 2013 | 8206.2 |
| 2014 | 7772.3 |
| 2015 | 1271.2 |

Actividades del Programa

En el marco del Programa de Consolida Brasil se han establecido actividades para el cumplimiento de sus objetivos.

- 1 CONVERSATORIOS / EVENTOS DE SENSIBILIZACIÓN
- 2 CARTILLAS DE PRODUCTOS
- 3 PROGRAMAS DE BUENAS PRÁCTICAS LOGÍSTICAS AL TRANSPORTISTA
- 4 PROGRAMAS DE BUENAS PRÁCTICAS LOGÍSTICAS PARA EL EXPORTADOR
- 5 MISIONES LOGÍSTICAS - ENCUENTROS BINACIONALES
- 6 CUBA DE RUFAS
- 7 CARTILLAS PARA EL OPERADOR LOGÍSTICO
- 8 CREACIÓN DE COMITÉ DE FACILITACIÓN EN MADRE DE DIOS

Cartillas Informativas

CONSOLIDA BRASIL

POTENCIAL EXPORTADOR PERUANO

Exportaciones / PERÚ - BRASIL

PRODUCTOS PRIORIZADOS

En el año 2014, se elaboraron 10 cartillas de productos con potencial exportador hacia el mercado de Brasil, en la cual se detalló de manera didáctica información sobre los requisitos fitosanitarios, documentación aduanera, información logística, entre otros requisitos para exportar hacia Brasil.

ACETUNAS VERDES
Perú: 2012-2014
US\$ 2,440,764.00
42,546 TN

PRENDAS DE VESTIR
Perú: 2012-2014
US\$ 1,328,083.70
2,483 TN

FRÍJOL
Perú: 2012-2014
US\$ 452,063.00
1,616 TN

QUINUA
Perú: 2012-2014
US\$ 463,000.00
1,543 TN

FIDEOS
Perú: 2012-2014
US\$ 463,000.00
1,514 TN

CONSERVAS DE PESCADO
Perú: 2012-2014
US\$ 463,000.00
1,218 TN

ORÉGANO
Perú: 2012-2014
US\$ 2,440,764.00
29,136 TN

AIOS
Perú: 2012-2014
US\$ 212,300.00
427,674 TN

UVAS
Perú: 2012-2014
US\$ 6,000,000.00
34,000 TN

CEROLLAS AMARILLAS
Perú: 2012-2014
US\$ 418,100.00
948 TN

Puntos críticos recomendaciones en la frontera

Actualmente la estada peruana incluye los 24 horas del día todos los días de la semana, sin embargo la frontera brasileña otorga ingreso del 1ro al 3ro día de la semana, los días del día, excepto 24 y 31 de diciembre, en los meses de diciembre e incluyen un subregistro.

1 El comercio llega a la frontera después

2 La carga del comercio internacional se concentra en los días de domingo y martes

Recomendaciones:
Darle procesamiento durante 2 días hábiles antes de llegar al punto de control de exportación peruano en Iquitos, para poder llegar a la frontera de Brasil en el punto de control de exportación peruano en Iquitos.

3 La carga se entrega a la frontera de Brasil a las 06:00 hrs.

4 El comercio llega a la frontera de Brasil a las 06:00 hrs.

5 El comercio llega a la frontera de Brasil a las 06:00 hrs.

CEMUS – BRASIL Antena Comercial en el Estado de Acre

Implementación de la 1ra fase del con el establecimiento de una Antena en Rio Branco (Acre) con el objetivo potenciales compradores en Acre y para la oferta exportable peruana, principales obstáculos para exportar a brindar asistencia a las empresas exportan a Brasil a través de la Interoceánica.

Información Comercial,
Logística, de Acceso, y
contacto con Operadores y
Empresas

Asesoría y apoyo en el proceso de
Exportación

Programa Consolidada Brasil

Seminario Miércoles del Exportador - PromPerú

Natalia Jusselin Quispe Loyola

logisticabrasil@promperu.gob.pe



05 de abril de 2017

Lima - Perú



Exportaciones peruanas a Brasil

En el 2016 Perú exportó más de 1,204 U\$ Millones a Brasil

Cátodos de cobre refinado, camisas y blusas de algodón, aceitunas, espárragos, orégano, uvas, cacao, tara, quinua.



Fuente:

Ranking de Países

http://www.siicex.gob.pe/promperustat/frmRanking_x_Pais.aspx

Escenarios del ingreso de exportaciones desde Perú a Brasil

Anterior

Ruta del Norte:

Desde Callao vía Canal de Panamá para llegar a Brasil.



Ruta del Sur:

Desde Callao vía Chile (San Antonio) - Argentina para llegar a Brasil.

Exportaciones a Brasil según vía de Transporte
Año 2015

| Vía de Transporte | FOB (US\$) | % |
|-------------------|------------------|--------|
| MARITIMO | 969,857,614.38 | 90.40 |
| AEREA | 80,280,787.39 | 7.50 |
| CARRETERA | 22,250,355.95 | 2.10 |
| OTROS | 82,692.17 | 0.00 |
| TOTAL | 1,072,471,449.89 | 100.00 |

Actual



| Línea Naviera | Terminal de Embarque | Días de tránsito | Puerto de Descarga |
|---------------|----------------------|------------------|--------------------|
| CSAV | DPW Callao | 26 | Santos |
| MOL | DPW Callao | 20 | Santos |
| MSC | DPW Callao / APMT | 25 | Santos |
| CCNI | DPW Callao | 20 | Santos |
| Hapag-Lloyd | DPW Callao | 20 | Santos |

| | ORIGEN | DESTINO | DÍAS DE TRANSITO |
|---|-----------------|-----------------------|------------------|
| 1 | Lima - Perú | Sao Paulo - Brasil | 13 - 14 |
| 2 | Lima - Perú | Assis (Acre) - Brasil | 6 |
| 3 | Arequipa - Perú | Assis (Acre) - Brasil | 4 |
| 4 | Tacna - Perú | Assis (Acre) - Brasil | 4 |
| 5 | Tacna - Perú | Sao Paulo - Brasil | 8 |
| 6 | Tacna - Perú | Callao - Perú | 2 |

Conexión terrestre Perú - Brasil



1

Lima - Nazca 460 Km
Nazca - Iñapari 1,226 Km

- Distancia: 1,726 Km
- Tiempo: 24 Horas

2

Lima - Arequipa 1025 Km
Arequipa - Iñapari 985 Km

- Distancia: 2,011 Km
- Tiempo: 27 Horas

2.1

Arequipa - Iñapari 985 Km

- Distancia: 985 Km
- Tiempo: 13 Horas 48 Min

Ruta Interoceánica Sur-Tramos y distancias



Los tramos y las distancias

| | | |
|---------|-------------------------------------|-----------------|
| TRAMO 1 | Lima - San Juan de Marcona | 530.7KM |
| TRAMO A | San Juan de Marcona - Urcos | 757.6 KM |
| TRAMO B | Urcos - Puente Inambari | 300 KM |
| TRAMO C | Puente Inambari - Iñapari | 403.2 KM |
| TRAMO D | Azángaro - Puente Inambari | 304.9 KM |
| TRAMO E | Matarani - Juliaca / Ilo - Azángaro | 369.2 / 383.3KM |
| TRAMO 2 | Iñapari - Rio Branco | 346.5KM |

Demanda Potencial



| COSTA | | SIERRA | | SELVA | |
|-----------------------|--------------|--------------|--------------|---------------|--------------|
| La Libertad | 1.859.640,00 | Cajamarca | 1.529.755,00 | Loreto | 1.039.372,00 |
| Piura | 1.844.129,00 | Puno | 1.415.680,00 | San Martín | 840.790,00 |
| Lambayeque | 1.260.650,00 | Junín | 1.350.783,00 | Ucayali | 495.511,00 |
| Pro. Cons. del Callao | 1.013.935,00 | Cusco | 1.316.729,00 | Amazonas | 422.629,00 |
| Lima | 9.834.631,00 | Arequipa | 1.287.205,00 | Madre de Dios | 137.316,00 |
| Ica | 787.170,00 | Ancash | 1.148.634,00 | | |
| Tacna | 341.838,00 | Huánuco | 860.548,00 | | |
| Tumbes | 237.685,00 | Ayacucho | 688.657,00 | | |
| Moquegua | 180.477,00 | Huancavelica | 494.963,00 | | |
| | | Apurímac | 458.830,00 | | |
| | | Pasco | 304.158,00 | | |

Total de Población en el año 2015 : 31.151.715 Habitantes

Fuente: Instituto Nacional de estadística e informática

Principales productos exportados a los Estados de Acre y Rondonia Vía interoceánica-2016

AJOS FRESCOS

US\$ 1,009.149,00
315,000 Kg



UVAS FRESCAS

US\$ 350.289,00
204,279 Kg



CEBOLLAS FRESCAS O REFRIGERADAS

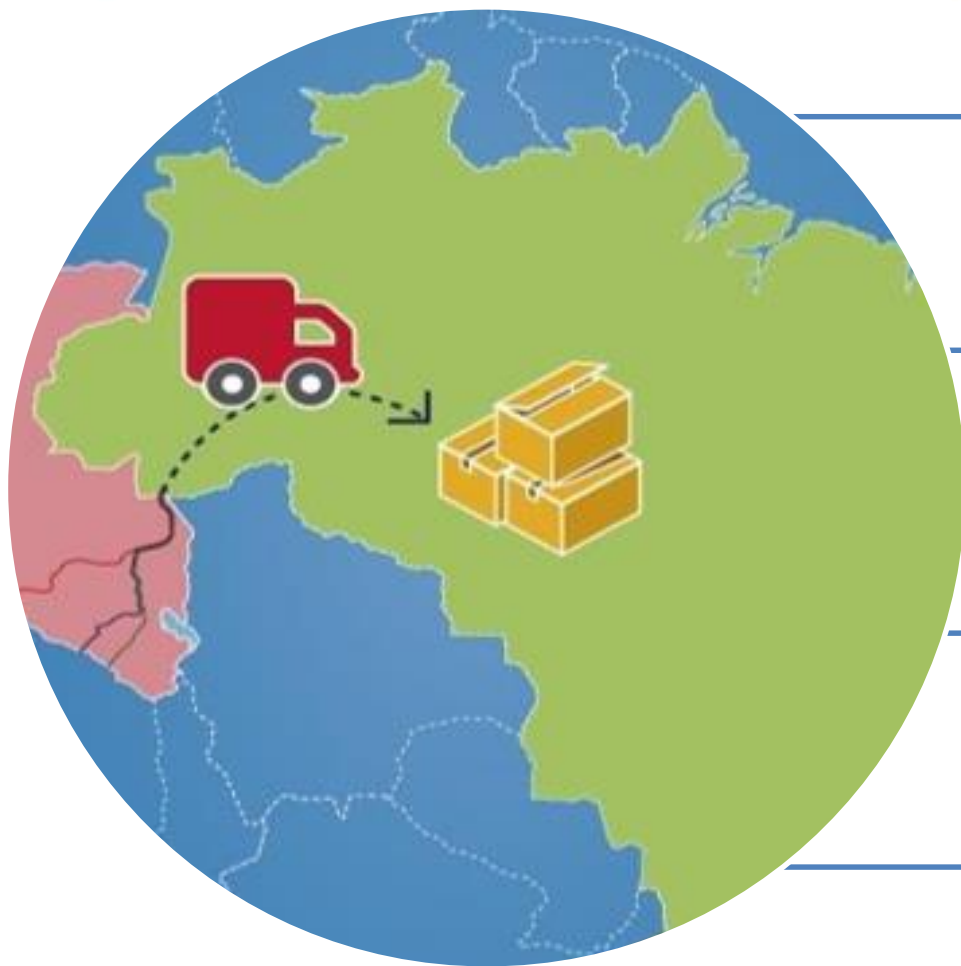
US\$ 134.373,00
315,000 Kg




| Productos | US\$ | Kg |
|----------------------|--------------|------------|
| Ajos frescos | 1.009.149,00 | 4.328,00 |
| Uvas frescas | 350.289,00 | 204.279,00 |
| Cebollas frescas | 134.373,00 | 315,00 |
| Pastas alimenticias. | 86.860,00 | 145,00 |

Otros productos exportados

Nichos de mercado en la región Norte del Brasil



Orégano



Prendas de vestir



Quinoa, Kiwicha y
Chia



Galletas
fortificadas
con cereales

Programa Consolida Brasil

Programa que busca impulsar las exportaciones peruanas, a través de los corredores interoceánicos, a los estados de :

- Acre
- Rondonia
- Amazonas (Manaos)

Mediante la difusión de información logística, aduanera y de acceso; así como la identificación de las oportunidades que esta vía representa.



Programa Consolida Brasil

Público Objetivo



Exportadores



Importadores



Empresas transportistas
de carga internacional
terrestre



Operadores de la
cadena logística

Agentes Facilitadores



PERÚ

Ministerio
de Comercio Exterior
y Turismo



Objetivos del Programa

Fomentar las exportaciones peruanas al mercado de

Promover una mejor de servicios logísticos

Identificación de oportunidades comerciales del corredor IIRSA

Fortalecer capacidades logísticas de los exportadores y transportistas de carga internacional

Establecer un mecanismo permanente de coordinación la agilización exportación a

Impulsar el desarrollo de infraestructur que favorezca comercio entre Perú y



Actividades del Programa

13 Cartillas de productos-2014

Guía de Rutas

Webs

6 Cartillas Informativas -2016

Misiones Logísticas-Encuentros Bilaterales

Seminarios

Asistencia técnica y apoyo en el proceso de Exportación (Asistencia técnica)

Documentación e información de soporte



Eventos Nacionales e Internacionales



PROMPERÚ-
MINCETUR



Actividades del Programa



Documentación e
información de
soporte

Guía de Rutas

En el año 2011, se elaboró la guía de rutas de la carretera Interoceánica Sur que contiene información sobre:

- Autorizaciones para el transporte internacional
- Flujogramas para obtener permisos
- Distancias de los puntos logísticos.

Guía de Rutas

Presentación

La Carretera Interoceánica Sur que se encuentra en proceso de construcción para la integración de la Infraestructura Regional Sudamericana (IRSA), en el ámbito nacional permite mejorar sustancialmente la conectividad terrestre entre los puertos de la Marginal Sur, mediante y fortaleciendo la integración con los centros de producción comercial, el desarrollo familiar y colectivo y la inclusión social.

A nivel interno, la vía Interoceánica integra a los puertos marítimos de Perú y Brasil, generando un mercado de 12 millones de habitantes y acceso óptimo para el mejor aprovechamiento de las oportunidades comerciales beneficiando a los consumidores.

La Carretera es una de las obras viales más importantes del país que genera por concepto de Eje de Exportación y/o Ingresos en general por los grandes beneficios que otorga y que siempre con la finalidad de los clientes y usuarios, facilitando una especificación clara y un acceso a productos y servicios dignos que mejoran la calidad de vida de las personas.

Es por ello que el presente trabajo de parte de la Carretera Interoceánica Sur es una guía simple y amigable que ayuda para facilitar informar y conducir de forma segura al transportista desde un punto de origen a otro de destino dentro de su zona de influencia nacional, brindando datos de servicios generales, puntos de salud, emergencias, ciudades, distritos, puertos y otros puntos de interés para el transporte.

Autorizaciones para el Transporte Internacional

Programa para obtener permisos definitivos

Programa para obtener permisos temporales

Guía de Rutas

Distancias: Lima - Tacna

| Nº | Desde | Hasta | Distancia |
|----|-------------------------|-------------------------|-----------|
| 1 | Lima | San Vicente de Cabete | 132.2 Km |
| 2 | San Vicente de Cabete | Ica | 169.0 Km |
| 3 | ICA | Nusco | 148.0 Km |
| 4 | Nasca | Camaná | 391.3 Km |
| 5 | Canales | Arequipa (La Republica) | 132.8 Km |
| 6 | Arequipa (La Republica) | Mozqueña (Montalvo) | 172.0 Km |
| 7 | Mozqueña (Montalvo) | Tacna | 131.1 Km |

Tramos de la Carretera Interoceánica Sur

| | |
|---------|----------------------------------|
| Tramo A | San José de Marcopoma - Urcos |
| Tramo B | Urcos - Puente Incaimbari |
| Tramo C | Puente Incaimbari - Mispuni |
| Tramo D | Azángaro - Puente Incaimbari |
| Tramo E | Matarami - Jillica / Ho-Azángaro |



I. Documentación e información de soporte: Cartillas de productos



En el año 2014, se elaboraron 10 cartillas de productos con potencial exportador hacia el mercado de Brasil

En el año 2016 se elaboraron 03 cartillas adicionales.

En las cartillas se detallan los requisitos fitosanitarios, documentación aduanera, información logística, entre otros requisitos

Ajo, Cebolla amarilla, conservas de pescado, Fideos, Frijol, Orégano, Quinua, Uva, prendas de vestir, Aceitunas en conservas, Papa, tomate y zanahoria



I. Documentación e información de soporte:

Cartillas informativas



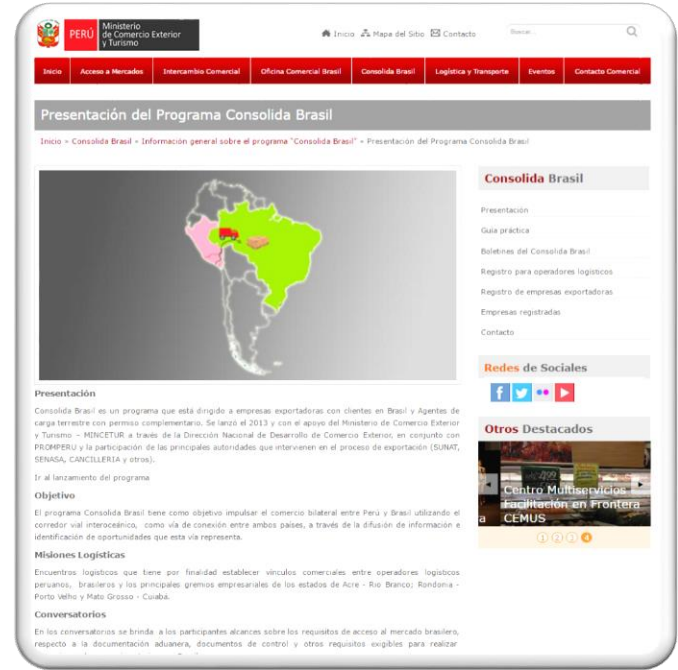
Página Web :Mincetur



www.mercadobrasilero.com.pe



Creación de la web: 2015



I. Documentación e información de soporte: Página Web :Mincetur

Contacto

www.mercadobrasilero.com.pe/contactenos_5.html

The screenshot shows the 'Formulario de Contacto' page. At the top, there is a navigation menu with links: Inicio, Acceso a Mercados, Intercambio Comercial, Oficina Comercial Brasil, Consolida Brasil, Logística y Transporte, Eventos, and Contacto Comercial. Below the menu is a search bar and a breadcrumb trail: Inicio » Programa Consolida Brasil » Contacto. The main content area contains a message: 'Gracias por visitar la página web del Mercado Brasilerio. Si desea contactarnos vía e-mail puede realizarlo a través del correo electrónico: mercadobrasil@mincetur.gob.pe o vía telefónica al 513-6100 Anexo: 1659'. There are four input fields: 'Nombres y Apellidos(*)', 'Correo electrónico(*)', 'Asunto(*)', and 'Mensaje(*)'. A 'Enviar' button is at the bottom. On the right side, there is a 'Consolida Brasil' menu with links: Presentación, Guía práctica, Boletines del Consolida Brasil, Registro para operadores logísticos, Registro de empresas exportadoras, Empresas registradas, and Contacto. Below that is a 'Redes de Sociales' section with icons for Facebook, Twitter, YouTube, and LinkedIn.

Registro de empresas

www.mercadobrasilero.com.pe/registro_exportador_5.html

The screenshot shows the 'Registro de empresas exportadoras' page. It has the same navigation menu and search bar as the contact page. The breadcrumb trail is: Inicio » Consolida Brasil » Registro de empresas exportadoras. The main content area is a registration form titled 'Empresas'. It includes a message: 'Si desea ser registrado como parte del Programa Consolida Brasil, por favor, complete los siguientes datos.' The form fields are: 'Nombre de la empresa(*)', 'RUC(*)', 'Dirección(*)', 'Tipo de empresa' (dropdown menu with 'Agro y agroindustria' selected), 'Distribución' (dropdown menu with 'ANCON' selected), 'Teléfono(*)', 'Fax:', 'Sitio Web:', and 'Correo electrónico(*)'. An 'Enviar' button is at the bottom. On the right side, there is a 'Menú Consolida Brasil' with links: Presentación, Guía práctica, Boletines del Consolida Brasil, Registro para operadores logísticos, Registro de empresas exportadoras, Empresas registradas, and Contacto. Below that is a 'Redes de Sociales' section with icons for Facebook, Twitter, YouTube, and LinkedIn. A note at the bottom states: 'Los campos con (*) son obligatorios.'



Página Web :Promperú



Programa Consolida Brasil

www.siicex.gob.pe/siicex/portaLES.asp?_page_=855.82900

SIICEX
Sistema Integrado de Información de Comercio Exterior

TU NEGOCIO NO TIENE FRONTERAS.
Gracias al convenio de colaboración Promperú - DHL, podrás recibir un descuento del 15% para tus exportaciones y asesoría personalizada según lo requieras. Descubre más beneficios aquí
Llámanos al 925 44 32 - Anexos 1329 / 3358 / 3349 / 5014
o escribenos a guiaexporta@dhl.com

promperú
PROMOCIÓN DEL COMERCIO EXTERIOR

10 de mayo del 2016

Inteligencia de Mercados | Informes de las exportaciones peruanas por sectores

Logística de Exportación | Calculador de Pisos | Perfiles Logísticos | Directorio | **Consulta Brasil** | Logística de Perfiles | OEA

Programa Consolida Brasil

Consolida Brasil es un programa para facilitar el acceso al mercado brasileño a través del aprovechamiento de la Carretera Interoceánica, y tiene como objetivo impulsar el comercio bilateral por parte de las empresas exportadoras, disminuyendo los costos logísticos y de transporte por medio de la simplificación de carga.

Consolida Brasil cuenta con el apoyo del Ministerio de Comercio Exterior y Turismo - MINCETUR a través de la Dirección Nacional de Desarrollo de Comercio Exterior, en conjunto con PROMPERÚ y la participación de las principales autoridades que intervienen en el proceso de exportación (SUNAT, SENASA, CANCELERIA) y otros. El programa está dirigido a Empresas exportadoras con clientes en Brasil y Operadores de carga y/o transportistas con permiso complementario.

Boletines Informativos

- Boletín Informativo 01: Programa Consolida Brasil
- Boletín Informativo 02: Autorización para el Transporte Internacional Terrestre de Mercancías a Brasil
- Boletín Informativo 03: Oportunidades de Negocio en Brasil: Estados de Acre y Rondonia
- Boletín Informativo 04: Productos peruanos autorizados para ingresar a Brasil
- Boletín Informativo 05: Servicios en la carretera Interoceánica Sur camino hacia Brasil

Cartillas Informativas

- Cartilla 01: ¿Qué es Consolida Brasil?
- Cartilla 02: Guía de Pisos de Interoceánica Sur y línea de transportes de carga internacional
- Cartilla 03: Potencial Exportador Peruano - Exportaciones Perú y Brasil
- Cartilla 4: Documentos requeridos para ingreso de Mercancías a Brasil - Versión 1
- Cartilla 5: Documentos requeridos para ingreso de Mercancías a Brasil - Versión 2
- Cartilla 6: Instrucción Normativa del MAPA.

Notas Informativas

- Nota Informativa 01: MAPA define norma de inspección y certificación de embalajes de madera
- Nota Informativa 02: Autorización extraordinaria de ingreso de transportistas a Brasil

Diguenos en:   



Tu herramienta especializada en **Rutas Marítimas** ahora en tu celular.

Descárgala en Google Play



1 2 3 4 5

Plataformas para MiPymes

Ruta exportadora

Test Exportador

Regiones

Sectores Productivos

Calidad

Regulaciones para exportar

Acuerdos Comerciales

Estadísticas

Exporta Fácil

Directorios

Enlaces de Interés

Calendario de Actividades

Comuníquese

Comercio Sostenible

Inteligencia de Mercados

Informes de las exportaciones peruanas por sectores

Q-1

Programa Consolida Brasil

Consolida Brasil es un programa para facilitar el acceso al mercado brasilero a través del aprovechamiento de la Carretera Interoceánica, y tiene como objetivo impulsar el comercio bilateral por parte de las empresas exportadoras, disminuir los costos logísticos y de transporte por medio de la consolidación de carga.

Consolida Brasil cuenta con el apoyo del Ministerio de Comercio Exterior y Turismo – MINCETUR a través de la Dirección Nacional de Desarrollo de Comercio Exterior, en conjunto con PROMPERU y la participación de las principales autoridades que intervienen en el proceso de exportación (SUNAT, SENASA, CANCELLERIA y otros). El programa está dirigido a Empresas exportadoras con clientes en Brasil y Operadores de carga y/o transportistas con permiso complementario.

Información del Programa

- Presentación del Programa Consolida Brasil - **Promperú**
- Presentación del Programa Consolida Brasil - **Mincetur**
- Presentación del Programa Consolida Brasil - **OCEX Brasil**
- Origen del Programa Consolida Brasil

Actividades del Programa

- Elaboración de cartillas de Productos priorizados
- Elaboración de guía de rutas
- Eventos
 - > **Seminarios y talleres**
 - > **Misiones logísticas**
 - > **Ferías**

[Resumen de eventos Realizados y programados](#)

Directorio del Programa

- Empresas transportistas de carga Internacional terrestre y agencias de aduana - **Versión 2016**
- Empresas transportistas de carga Internacional terrestre y agencias de aduana - **Versión 2015**
- Empresas exportadoras

Tu herramienta especializada en **Rutas Marítimas** ahora en tu celular.

Descárgala en Google Play



1 2 3 4 5

Plataformas para MiPymes

Ruta exportadora

Test Exportador

Regiones

Sectores Productivos

Calidad

Regulaciones para exportar

Acuerdos Comerciales

Estadísticas

Exporta Fácil

Directorios

Enlaces de Interés

Calendario de Actividades

Comuníquese

Comercio Sostenible

Inteligencia de Mercados

Informes de las exportaciones peruanas por sectores



Cartillas Informativas

- **Cartilla 01:**
¿Qué es consolda Brasil?
- **Cartilla 02:**
Guía de Rutas de Interoceánica Sur y línea de transportes de carga Internacional
- **Cartilla 03:**
Potencial Exportador Peruano - Exportaciones Perú y Brasil
- **Cartilla 4:**
Instrucción Normativa del MAPA
- **Cartilla 5:**
Lista de documentos requeridos para exportara Brasil
- **Cartilla 6:**
Lista de documentos solicitados al transportista en el viaje via interoceánica sur(Brasil)

Boletines Informativos

- **Boletín 01:**
Programa Consolda Brasil
- **Boletín 2:**
Autorización para el Transporte Internacional Terrestre de Mercancías a Brasil
- **Boletín 03:**
Oportunidades de Negocio en Brasil : Estados de Acre y Rondonia
- **Boletín 04:**
Productos peruanos autorizados para ingresar a Brasil
- **Boletín 05:**
Servicios en la carretera Interoceánica Sur camino hacia Brasil

Notas Informativas

- **Notas Informativas 2015**
- **Notas Informativas 2016**
- **Notas Informativas 2017**

SIICEX

Sistema Integrado de Información de Comercio Exterior

¿Qué es el SIICEX? | Preguntas Frecuentes | Glosario | Herramientas de Análisis | Buscar Partida

SERVICIOS AL EXPORTADOR

Tu herramienta especializada
en **Rutas Marítimas** ahora en tu celular.

Descárgala en Google Play



1 2 3 4 5

Plataformas para MiPymes

Ruta exportadora

Test Exportador

Regiones

Sectores Productivos

Calidad

Regulaciones para exportar

Acuerdos Comerciales

Estadísticas

Exporta Fácil

Directorios

Enlaces de Interés

Calendario de Actividades

Comuníquese

Comercio Sostenible

Inteligencia de Mercados

Informes de las exportaciones
peruanas por sectores

9-1

Carretera Interoceánica

- Análisis de alternativas para la utilización de la Interoceánica Sur - 2015
- Guía de Rutas
- Oportunidades Comerciales vía Interoceánica Sur


Mercado Brasileño

- Guía de Mercado de Brasil - Industria de la vestimenta
- Guía de Acceso y regulaciones para ingreso de alimentos en Brasil
- Guía práctica para exportar: Acre, Mato Grosso, Rondônia y Amazonas
- Guía de Mercado de Brasil
- Plan de desarrollo del mercado de Brasil

Comercio entre Perú y Brasil

- Productos originarios de Perú admisibles en Brasil **Nuevo**
- Acuerdo de Complementación Económica N° 58 Perú – Mercosur

Actividades del Programa



Eventos Nacionales e Internacionales

Seminarios Especializados Nacionales

- Alcances sobre los requisitos de acceso al mercado brasileño.
- Condiciones del cumplimiento de requisitos de aduaneros, fitosanitarios y de transporte.
- Tiene como panelistas a funcionarios de MINCETUR, MTC, SUNAT, SENASA, SANIPES, Autoridad Portuaria Nacional y PROMPERU.



Seminarios Especializados 2014-2015



2014



2015

Entidades expositoras



PERÚ

Ministerio de Transportes y Comunicaciones



PERÚ

Ministerio de Comercio Exterior y Turismo

SENASA
Servicio Nacional de Sanidad Agraria
PERÚ

prom
perú



SANIPES

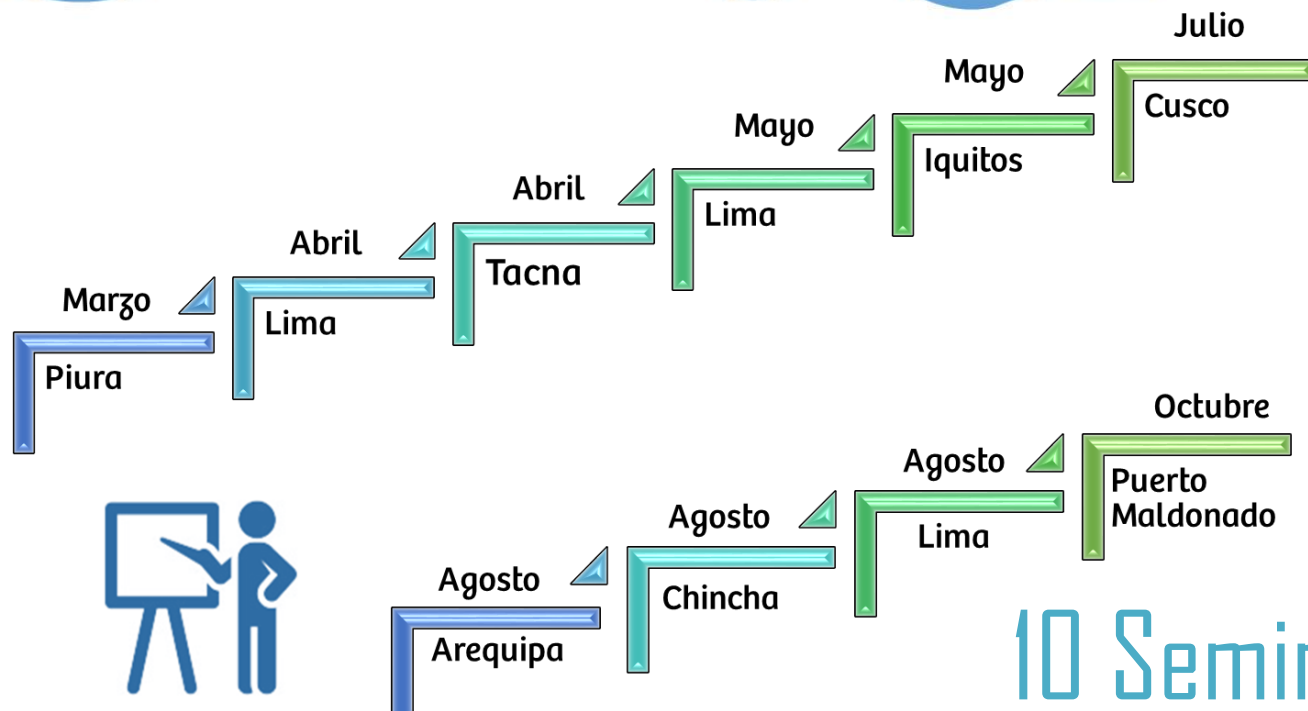


SUNAT

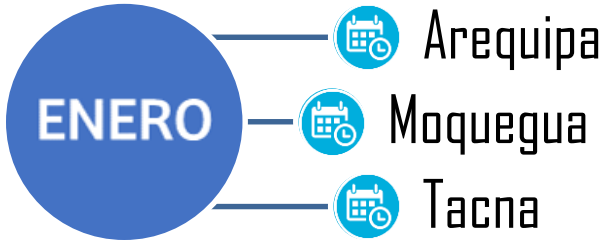


II. Eventos Nacionales e Internaciones:

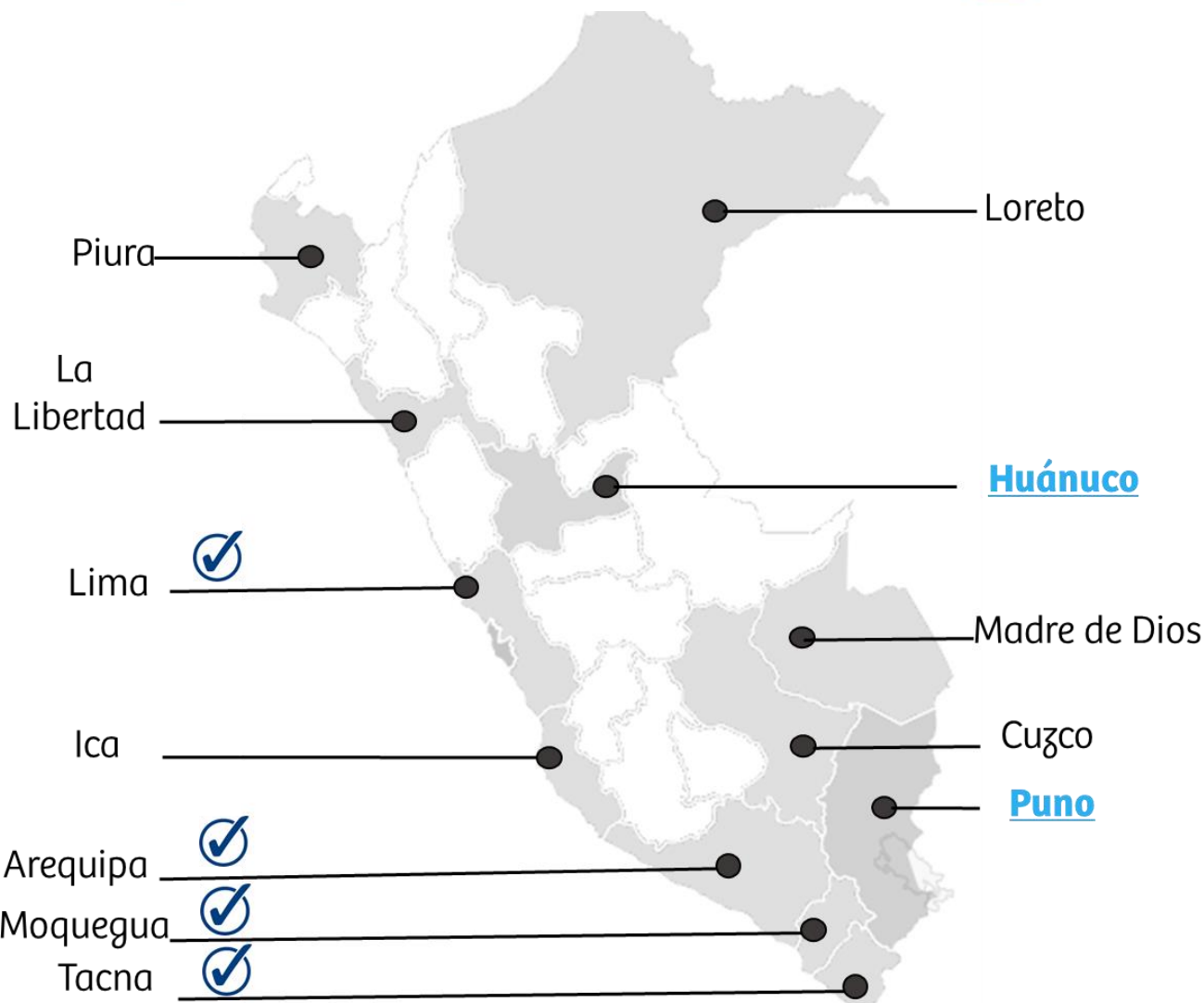
Seminarios Especializados 2016



Seminarios Especializados 2017



Seminarios Especializados 2014/2017



PROGRAMA CONSOLIDADA
BRASIL:
Presencia en 12
departamentos

Misiones Logísticas – Comerciales Encuentros binacionales

- Tienen por finalidad propiciar vínculos y relaciones comerciales entre operadores logísticos peruanos y sus pares de Brasileños.
- Asimismo se desarrollan ruedas de negocio entre exportadores peruanos y compradores de Brasil.
- Comprende actividades como: visitas de prospección, mesas de trabajo, foro empresarial, ruedas de negocios, entre otros.



Misiones Logísticas – Comerciales Encuentros binacionales

Misiones Logísticas del Programa Consolida Brasil

| Año | 2010 | | 2012 | 2013 | | 2014 | 2015 | | 2016 | 2017 | | |
|-------------------------|---|--|---|--|---|--|---|---|---|--|--------------------|-------------------------------|
| Mes | 19,20,21 y 22 de Julio | 4,5,6 y de Noviembre | 8 y 9 de agosto | | 30 y 31 de octubre | 25 y 26 de agosto | 23,24 y 25 de Julio | 17 y 18 de noviembre | 12 y 13 de Setiembre | Setiembre | Octubre | Noviembre |
| Evento | 1° Misión Logística | Misión Empresarial Expo PERÚ- BRASIL | 2° Misión Logística, en el marco de EXPO PERÚ- BRASIL | | 3° Misión Logística, en el marco de EXPO PERÚ- BRASIL | Misión Inversa | 4° Misión Logística | 5° Misión Logística, en el marco de FIAM EXPOAMAZONIA | 6° Misión Logística Comercial | Misión Inversa | Misión Trinacional | 8° Misión Logística Comercial |
| Objetivo Del Evento | Establecimiento de vínculos y relaciones comerciales entre operadores logísticos peruanos y sus pares brasileños de los estados de Acre (Rio Branco); Rondonia - Porto Velho y Mato Grosso - Cuiabá | Promover las relaciones comerciales. | Conocer las necesidades entre operadores logísticos peruanos y sus similares del Brasil y principales gremios empresariales | Mayo: Lanzamiento del Programa Consolida Brasil | Conocer las necesidades entre operadores logísticos peruanos y sus similares del Brasil y principales gremios empresariales | Exhibición de oferta exportable peruana hacia los compradores de alimentos de los estados de Rondonia, Acre, Manaus y Cuiabá a Arequipa. | Exhibición de oferta exportable peruana (sector manufacturero, agroindustrial, textil y pesca), y oferta logística. | Exhibición de oferta exportable peruana (sector manufacturero, agroindustrial, textil y pesca), y oferta logística. | Promover el corredor interoceánico sur como ruta de las exportaciones peruanas a los mercados fronterizos de Acre y Rondonia. | Impulsar el comercio entre Perú y Brasil | | |
| Actividad es realizadas | - Misión Logística en Acre, Rondonia y Matogrosso | - Foro de Negocios - Rueda de Negocios de Exportación | - Seminario Logístico - Rueda de Negocios | | - Foro Empresarial - Rueda de Negocios - Visitas de prospección - Mesas de trabajo | - Seminario Logístico - Rueda Empresarial - Visitas guiadas a puerto Matarani y CETICOS Matarani | - Foro de facilitación logístico y de transportes - Rueda de Negocios (Sector Comercial, Sector Logístico, Sector Turismo) | - Foro de Facilitación Logística y Transporte - Rueda de Negocios - Rueda de Contactos Logísticos - Visita Zona Franca de Manaus. - Prospección de mercado en centrales de abastecimiento locales e Hipermercados | - Ruedas de negocios del sector comercial. - Ruedas de negocios del sector logística y transporte. - Foro Logístico - Visita de Prospección Técnica al Puerto de Porto Velho | - Rueda de Negocios - Foros empresariales - Visitas de prospección | Rueda de Negocios | Rueda de Negocios |
| Lugar | Acre, Rondonia y Matogrosso | Sao Paulo | Rondonia (Porto Velho) | | Minas Gerais (Belo Horizonte) | Arequipa-Perú | Acre (Rio Branco) | Manaos (Amazonas) | Rondonia (Porto Velho) | Arequipa Perú | Iquitos Perú | Manaos (Amazonas) |

Resultados de Misiones logísticas – Encuentros binacionales 2015-2016

- 37 Empresas agroexportadoras
- 13 empresas logísticas
- Productos principales :Uvas, aceitunas , cebollas, harina de pescado, servicios logísticos
- Montos Negociados US\$ 3,6 Millones (Valor estimado)

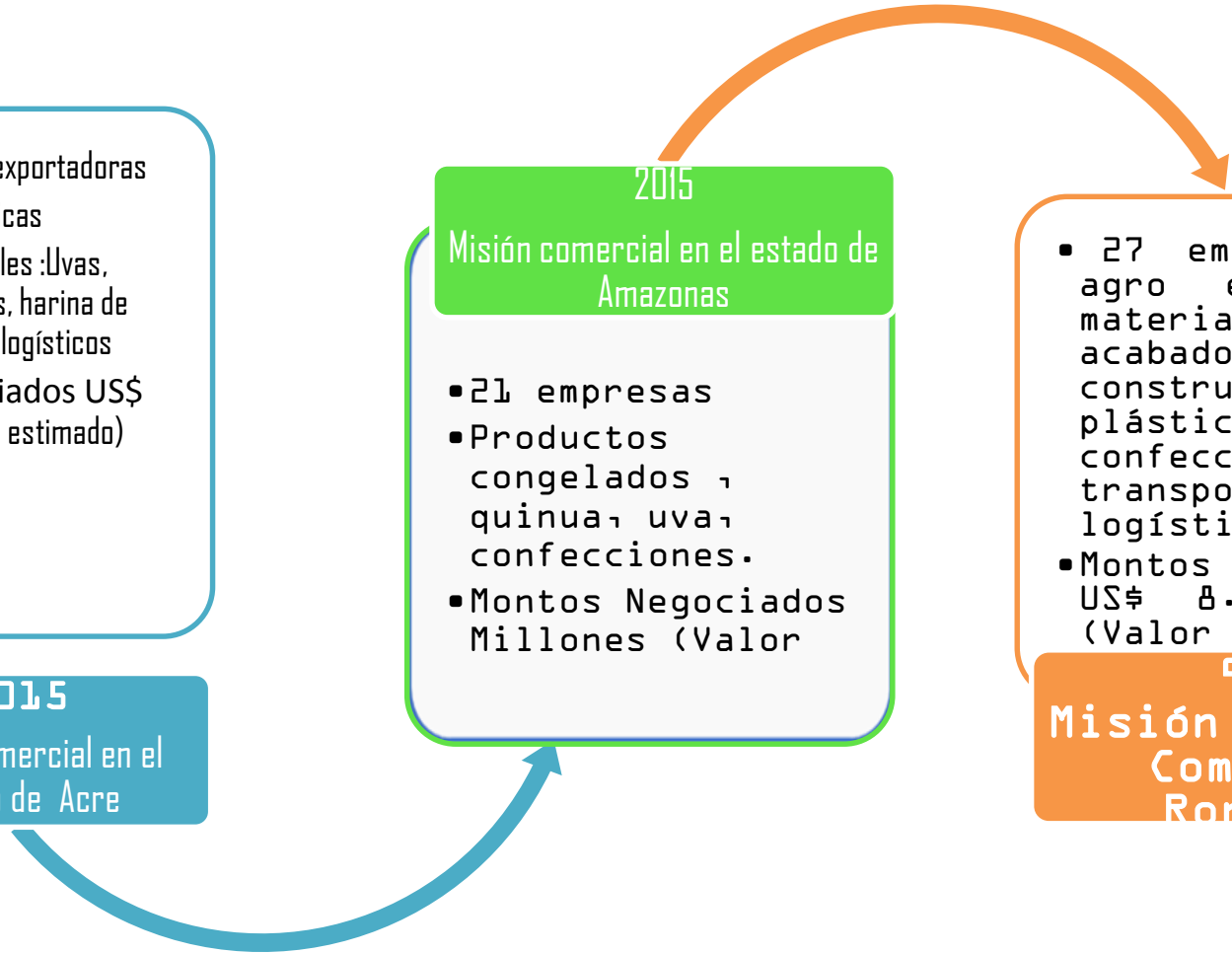
2015
Misión comercial en el estado de Acre

2015
Misión comercial en el estado de Amazonas

- 21 empresas
- Productos congelados , quinua, uva, confecciones.
- Montos Negociados Millones (Valor

2016
Misión Logística Comercial Rondonia

- 27 empresas de agro exportación, materiales y acabados de construcción, plásticos, confecciones, transporte y logística .
- Montos negociados US\$ 8.9 millones (Valor estimado).



Programa Consolida Brasil :
Misiones
2017

Misión Inversa -2017

Lugar: Arequipa, Perú



Rueda de
Negocios



Rueda Logística



Foro y Seminario
Especializado



Visitas de
prospección a
empresas de la
región



Encuentro de oferta exportable del sur del país, con compradores de los estados de Acre, Rondonia.

Rueda Trinacional -2017

(Lugar: Yurimaguas, Loreto, Perú)

RUEDA DE
NEGOCIOS

SEMINARIO
ESPECIALIZADO

FORO
EMPRESARIAL

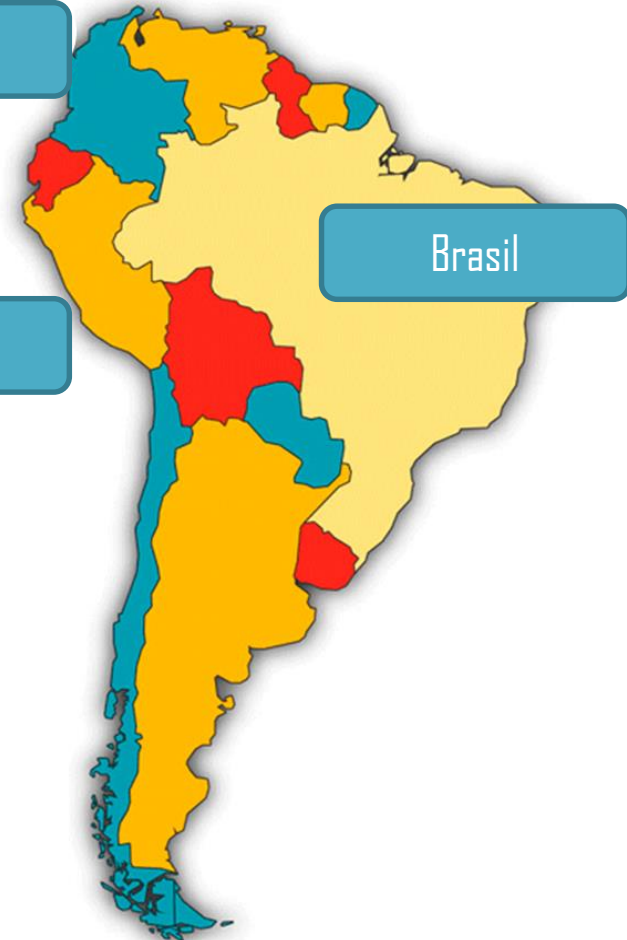
Octubre

05

Colombia

Perú

Brasil



Exhibición de oferta exportable peruana hacia los estados fronterizos de Brasil y Colombia.

MISIÓN LOGÍSTICA COMERCIAL-2017

(Lugar: Manaus- Amazonas - Brasil)

En el marco de la Feria Internacional de Amazonia - FIAM 2017.

La FIAM contará con las últimas versiones de los productos industriales y artesanales de la región y tiene muchas actividades diferentes entre sus atractivos, tales como reuniones de negocios y turismo, actividades culturales, seminarios y conferencias centradas en el desarrollo regional.

Fecha:

Del 22 al 25 de Noviembre



FIAM 2017



Seminario y foro especializado



Rueda de Negocios

Contacto-Promperú

E-mail:

➤ logisticabrasil@promperu.gob.pe



Teléfono:

(511) 616 7400 Anexo: 2510

