



**NUEVO TERMINAL PORTUARIO DE YURIMAGUAS  
NUEVA REFORMA**

**Ubicación del TPY-NR:** Yurimaguas-Alto Amazonas-Loreto.

**Población Yurimaguas:** 63.345 habitantes (2017)

**Servicios:** Comunicaciones, agua potable, energía eléctrica, Aeropuerto Local por ingresar en el 3er grupo de concesiones.

**Conectividad Aérea:** Aeropuerto de Tarapoto (1 hora y 15 minutos de vuelo desde Lima) rutas diarias (LATAM-PERUVIAN-STARPERU)

**Conectividad Terrestre:** Desde Tarapoto carretera IIRSA Norte hasta el TPY-NR 2 horas y 30 minutos.

**Conectividad Fluvial:** Río Huallaga para conectar con las principales ciudades de la Amazonia (Iquitos, Pucallpa, Saramiriza y Santa Rosa)

## *Ciudad de Yurimaguas “La Perla del Huallaga”*

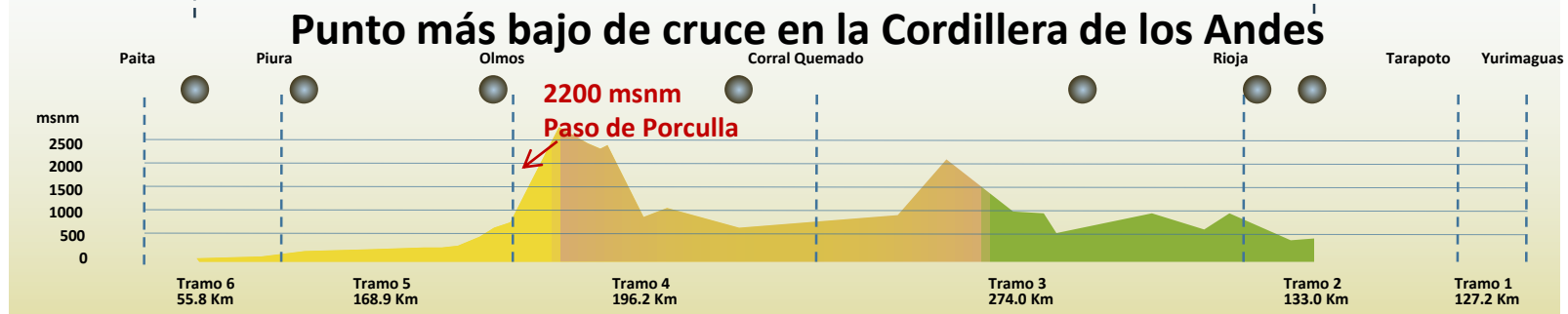


## IV

# UBICACIÓN GEOESTRATÉGICA

El nuevo Terminal Portuario Yurimaguas-Nueva Reforma (TPY-NR) se encuentra ubicado en la margen izquierda del río Huallaga en la localidad de Nueva Reforma, ciudad de Yurimaguas, provincia de Alto Amazonas, departamento de Loreto. El Terminal Portuario (TPY-NR) es parte del Eje Multimodal Amazonas Norte, con lo cual la infraestructura de conectividad en el Perú estaría concluida, uniendo el Puerto de Paita, con el acceso terrestre a la Carretera IIRSA Norte y finalizando con la Hidrovia Amazónica. Este sistema de transporte multimodal va a permitir en un mediano plazo aumentar la actividad comercial en la zona de influencia del TPY-NR y con los países vecinos de Colombia, Ecuador y Brasil, garantizando la conectividad bioceánica (Pacífico – Atlántico).

# EJE MULTIMODAL AMAZONAS NORTE





## Inicio de Operaciones Canal de Navegación: Mayo 2020-2022



Corredores logísticos desde Brasil hacia el mercado asiático y de Australia.

- **Conexión Paita - Yurimaguas - Santa Rosa** a través de la carretera interoceánica IIRSA Norte y la Hidrovía Amazónica.

El proyecto Hidrovía Amazónica creará un sistema fluvial hidroviario estable y seguro en un tramo de 2 687km de los siguientes ríos:

- Río Marañón y Amazonas
- Río Huallaga
- Río Ucayali
- Incluye el dragado de acceso al Puerto de Iquitos

**La ruta LIMA-YURIMAGUAS** genera un ahorro (tiempo 2.5 días, Km: 345Km) comparando la carretera central en condiciones normales y operativa. Sin contar las esperas en los embarcaderos de Pucallpa para el zarpe de las naves de 2 a 3 días.


## SERVICIOS ESTÁNDAR

Servicios a la Nave



## SERVICIOS ESTÁNDAR

Servicios a la Carga





## SERVICIOS ESTÁNDAR

Servicios a los pasajeros



*Vista Terminal de Pasajeros  
Zona de parqueo*



*Zona de Espera  
Terminal de Pasajeros  
Aforo: 120 personas*

## SERVICIOS ESTÁNDAR


Servicios a los pasajeros



**PBIP:** *Plan de Protección para Buques e Instalaciones Portuarias*

**IPE:** *Instalación Portuaria Especial - Áreas para almacenamiento de Carga Peligrosa*

**AENOR**  
Certificado del Sistema de Gestión Ambiental




GA-2018/0324  
AENOR certifica que la organización  
**CONCESIONARIA PUERTO AMAZONAS S.A.**  
dispone de un sistema de gestión ambiental conforme con la Norma ISO 14001:2015


para las actividades: Gestión de la operación portuaria: Servicio a la nave, a la carga, a los pasajeros (embarque y desembarque de personas) y conservación de terminal portuario: Mantenimiento rutinario, periódico y reparación por emergencia.

que se realizan en: VIA DE EVITAMIENTO KM 0.0, 4135 4, LIMA33 - CASERO SANTA ROSA - YURIMAGUAS (ALTO AMAZONAS - Perú)

Fecha de primera emisión: 2018-12-10  
Fecha de expiración: 2021-12-10



Rafael GARCÍA MEIRO  
Director General



AENOR INTERNACIONAL S.A.S.  
C/Arco, 6, 28004 Madrid, España  
Tel. 91 432 60 00 - www.aenor.com

AENOR Perú S.R.L. Alameda de Colón 4466, Torre A1, Piso 1 - San Isidro - Lima - www.aenorperu.com

**AENOR**  
Certificado del Sistema de Gestión de la Calidad



ER-0730/2018  
AENOR certifica que la organización  
**CONCESIONARIA PUERTO AMAZONAS S.A.**  
dispone de un sistema de gestión de la calidad conforme con la Norma ISO 9001:2015

para las actividades: Gestión de la operación portuaria: Servicio a la nave, a la carga, a los pasajeros (embarque y desembarque de personas) y conservación de terminal portuario: Mantenimiento rutinario, periódico y reparación por emergencia.

que se realizan en: VIA DE EVITAMIENTO KM 0.0, 4135 4, LIMA33 - CASERO SANTA ROSA - YURIMAGUAS (ALTO AMAZONAS - Perú)

Fecha de primera emisión: 2018-12-10  
Fecha de expiración: 2021-12-10



Rafael GARCÍA MEIRO  
Director General



AENOR INTERNACIONAL S.A.S.  
C/Arco, 6, 28004 Madrid, España  
Tel. 91 432 60 00 - www.aenor.com

AENOR Perú S.R.L. Alameda de Colón 4466, Torre A1, Piso 1 - San Isidro - Lima - www.aenorperu.com

**AENOR**  
Certificado del Sistema de Gestión Seguridad y Salud en el Trabajo



SST-0165/2018  
AENOR certifica que la organización  
**CONCESIONARIA PUERTO AMAZONAS S.A.**  
dispone de un sistema de gestión de Seguridad y Salud en el Trabajo conforme con la especificación OHSAS 18001:2007

para las actividades: Gestión de la operación portuaria: Servicio a la nave, a la carga, a los pasajeros (embarque y desembarque de personas) y conservación de terminal portuario: Mantenimiento rutinario, periódico y reparación por emergencia.

que se realizan en: VIA DE EVITAMIENTO KM 0.0, 4135 4, LIMA33 - CASERO SANTA ROSA - YURIMAGUAS (ALTO AMAZONAS - Perú)

Fecha de primera emisión: 2018-12-10  
Fecha de expiración: 2021-09-12

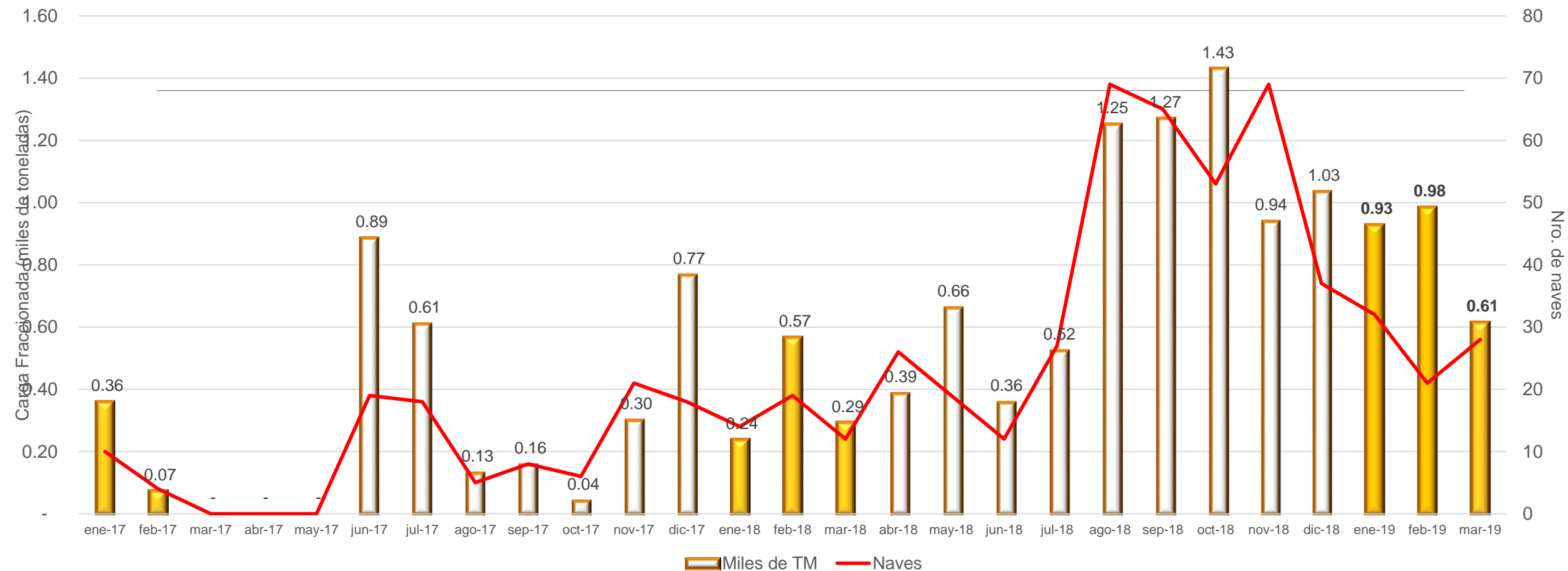


Rafael GARCÍA MEIRO  
Director General



AENOR INTERNACIONAL S.A.S.  
C/Arco, 6, 28004 Madrid, España  
Tel. 91 432 60 00 - www.aenor.com

AENOR Perú S.R.L. Alameda de Colón 4466, Torre A1, Piso 1 - San Isidro - Lima - www.aenorperu.com



	I Trim- 2017	I Trim - 2018	I Trim - 2019
Naves	14	45	81
Carga F (miles)	0.43	1.10	2.53
TEUs	10.00	29.00	49.00

	2017	2018	2019F
Naves	109	422	444
Carga Fraccionada (miles de TN)	3	9	12
TEUs	18	89	120

# APROVECHAMIENTO DEL EJE MULTIMODAL AMAZONAS NORTE

## CASO DE ÉXITO: *CARGA PROYECTO*

El 23 de Febrero del 2017, la empresa **R. Stiglich S.A.** solicitó al TPY-NR el Servicio a la Carga para la operación de Embarque de una Carga Proyecto.



*Llegada de la Carga al Puerto de Paita*



*Transporte de Carga a través de la IIRSA Norte*



*Embarque de la Carga por el Muelle Marginal del TPY-NR*

# APROVECHAMIENTO DEL EJE MULTIMODAL AMAZONAS NORTE

CASO DE ÉXITO: **CARGA PROYECTO**

CLIENTE: **STIGLICH S.A.**

CARGA: TANQUE DE GAS  
TIPO DE CARGA: CARGA PROYECTO  
PESO: 35 TON  
SERVICIO: CARGA FRACCIONADA  
TARIFA COBRADA: S/. 16.68 /Ton (sin IGV)(\*)  
COSTO: S/. 583.80 (sin IGV)

RUTA: CASO STIGLICH S.A.		TIEMPO (Aprox)
TERRESTRE	PAITA – YURIMAGUAS	10 días
FLUVIAL	YURIMAGUAS – NUEVO MUNDO (CUSCO)	10 días

(\*) Tarifa Actual Reajustada: S/. 16.94 (sin IGV)

## FICHA RESUMEN

### VENTAJAS DE LA RUTA

- **INFRAESTRUCTURA:**
  - TP PAITA (**Concesionado**)
    - Infraestructura y Equipamiento Portuario Óptimos
  - CARRETERA IIRSA NORTE (**Concesionado**)
    - Menores Limitantes por dimensiones de la carga (PUENTES, TÚNELES, ENTRE OTROS)
    - Menor Flujo de Tránsito (CAMIONES PESADOS y MOVILIDAD PARTICULAR)
  - TERMINAL PORTUARIO DE YURIMAGUAS – NUEVA REFORMA (**Concesionado**)
    - Equipamiento Adecuado
    - Operatividad Eficiente y Segura
    - HIDROVÍA AMAZÓNICA (**Concesionado**)
- **FACTORES GEOCLIMÁTICOS** Carretera Central
  - TICLIO (4818 msnm) vs Paso de Porculla (2200msnm)  
(NIEVE, GRANIZO Y ELEVADA PENDIENTE)

# OPERATIVIDAD 24 HORAS-365 DÍAS

**CASO: *CONTENEDOR DE 40 pies***

## FICHA RESUMEN



**CLIENTE: *SEÑOR DE LOS MILAGROS CARGO E.I.R.L.***

<b>CARGA:</b>	CONTENEDOR DE 40 pies
<b>TIPO DE CARGA:</b>	CONTENERIZADA
<b>PESO:</b>	17.77 TON
<b>SERVICIO:</b>	CONTENEDOR CON CARGA DE 40'
<b>TARIFA COBRADA:</b>	S/. 328.25 /BOX (sin IGV)(*)
<b>COSTO:</b>	S/. 328.25 (sin IGV)

<b>INICIO DE OPERACIÓN:</b>	14-05-18 / 19:20
<b>FIN DE OPERACIÓN:</b>	14-05-18 / 19:25

**TIEMPO DE OPERACIÓN** **0:05 MINUTOS**

# COMPARACIÓN DE RUTAS

**PUNTO INICIAL:**  
**DESTINO FINAL:**

**LIMA (CALLAO)**  
**IQUITOS**

**PUNTO INICIAL:**  
**DESTINO FINAL:**

**PIURA (TP PAITA)**  
**IQUITOS**

Origen – Destino	Distancia (Km)	Tiempo (días)
<b>RUTA TERRESTRE</b>		
Lima - Yurimaguas	1087	2
<b>RUTA FLUVIAL</b>		
Yurimaguas - Iquitos	681	3
<b>RUTA COMPLETA</b>		
Lima – Yurimaguas – Iquitos	1768	5

Origen – Destino	Distancia (Km)	Tiempo (días)
<b>RUTA TERRESTRE</b>		
Lima - Pucallpa	743	1.5
<b>RUTA FLUVIAL</b>		
Pucallpa - Iquitos	1370	6
<b>RUTA COMPLETA</b>		
Lima – Pucallpa – Iquitos	2113	7.5

Origen – Destino	Distancia (Km)	Tiempo (días)
<b>RUTA TERRESTRE</b>		
Paíta – Yurimaguas	975.1	2
<b>RUTA FLUVIAL</b>		
Yurimaguas - Iquitos	681	3
<b>RUTA COMPLETA</b>		
Paíta – Yurimaguas – Iquitos	1656.1	5

La ruta **LIMA-YURIMAGUAS** genera un ahorro (tiempo 2.5 días, Km: 345Km) comparando la carretera central en condiciones normales y operativa.  
Sin contar las esperas en los embarcaderos de Pucallpa para el zarpe de las naves de 2 a 3 días.



*...Cambiar la informalidad por nuevas y buenas prácticas...*





## PUENTE NANAY EL MÁS LARGO DEL PERÚ

<b>PROYECTO:</b>	Construcción de Tramo I: Bellavista – Santo Tomas (Puente Nanay y viaductos de acceso)
<b>PUENTE NANAY:</b>	437 metros.
<b>VIADUCTOS:</b>	1.846 Km
<b>CLIENTE:</b>	MTC – PROVIAS Nacional
<b>PLAZO:</b>	1.050 días calendario
<b>INICIO:</b>	Noviembre 2017
<b>CARGA APROXIMADA:</b>	50 mil Ton (Suministro, materiales) 60 mil Toneladas (Agregados)



## FERRY YURIMAGUAS - NAUTA



**Consorcio Fluvial Amazonas S.A.**  
**Subvención: S/. 1'700'000.00**

**Cantidad de asientos:** 300, de los cuales 200 podrán ser adquiridos a precios competitivos.

**Paradas:** Indiana, Pebas, San Pablo, Caballococha y Santa Rosa.



## PRUEBA DE CARGA: MANAOS - YURIMAGUAS

Prueba de 20 toneladas

Producto: Roca Fosfórica Reactiva

Empresa: Fosyeiki SAC

Procedencia: Bayovar-Sechura-Piura-Perú



Saramiriza



Miñacaos

ASIL

Lima

Pucallpa

PERÚ

## PRINCIPALES INDICADORES Y METAS ALCANZADAS AL AÑO 2018

### ASPECTOS ECONÓMICOS Y COMERCIALES

Incremento Histórico de Clientes	
Año	Número de Clientes
2016*	2
2017	80
2018	140
2019**	180

\*El inicio de las operaciones empezó el 15 de diciembre del 2016.

\*\* Proyección

Clientes 2016	
1	INVERSIONES NH. E.I.R.L
2	AGENCIA NAVIERA PIRAMIDE E.I.R.L

Clientes 2017	
1	LEXMART CARGO S.A.C
2	INVERSIONES NH. E.I.R.L
3	PERU INVERSIONES Y SERVICIOS E.I.R.L
4	AGENCIA NAVIERA PIRAMIDE E.I.R.L
5	AREQUIPA EXPRESO MARVISUR EIRL
6	ELECTRO ORIENTE S.A.
7	R. STIGLICH S.A.
8	JOSEPH S.A.C.
9	DON POLLO LORETO S.A.C
10	MADERERA ROLANDO E.I.R.L
ENTRE OTROS.	

Clientes 2018	
1	PERU INVERSIONES Y SERVICIOS E.I.R.L
2	EMPRESA DE TRANSPORTES CESAR TOMAS S.C.R.L
3	CANTON LIMA S.A.C.
4	GUEVARA HORNA JOISY JOBARI
5	TU PREFERIDA E.I.R.L.
6	MADERERA NOR AMAZONAS S.A.C
7	TRANS BER S.A.C.
8	TRANSPORTES GLADYS S.A.C
9	RIO COSTA LOGISTICA REFRIGERADA E.I.R.L.
10	AREQUIPA EXPRESO MARVISUR EIRL
11	MADERAS Y CONSTRUCCIONES AMAZONAS E.I.R.L
12	CONSORCIO VIAL MAYNAS
13	GPR SOLUTIONS S.A.C.
14	LEXMART CARGO ORIENTE S. E.I.R.L
15	JOSEPH S.A.C.
16	TRIPLAY MARTINS A.C.
17	ELECTRO ORIENTE S.A.
18	COMTRANSER S.R.L
19	XYLEM WATER SOLUTIONS PERU S.A.
20	VIETTEL PERU S.A.C.
ENTRE OTROS.	

# PLAN DE GESTIÓN COMERCIAL



**Marca Peru** : Iniciativa del Ministerio de Comercio Exterior y Turismo que busca impulsar Exportaciones , turismo y atraer inversiones.

- Como miembro Marca Perú en forma conjunta con el gobierno participa en :

- ✓ Eventos corporativos
- ✓ Campañas comerciales
- ✓ Rueda de negocios
- ✓ Series , documentales , películas vende Perú.
- ✓ Premios y otras actividades a nivel Nacional y Global

Algunas empresas con Marca Perú : Inca Kola , Agroindustrias del sur , Cerveza Cristal , BBVA , Grupo Gloria , Peruvian Airlines , Alicorp Cementos Lima , entre otros.



# PLAN DE GESTIÓN COMERCIAL

Participación permanente en foros y eventos con MINCETUR y PROMPERU



PERÚ

Ministerio de Relaciones Exteriores



Rueda de Negocios

VI Encuentro Empresarial Trinacional Perú - Colombia – Brasil



Participación en el XVIII Foro de Puertos.

Cámara de Comercio de Lima



# APP “AYNI”

## Beneficios de la Aplicación

### APP AYNI : TRABAJO EN EQUIPO



**Promotores Sociales Capacitados**

### Objetivos:

- Capacitar promotores locales en el aplicativo AYNI para obtener datos en tiempo real, del área de influencia del proyecto, total de 09 AA-HH.
- Cumplir con los Objetivos del Milenio de la NNUU a través de la identificación de los indicadores sociales.
- Contribuir a la mejora de la calidad de vida de nuestros vecinos (Salud y Bienestar, Trabajo y crecimiento económico, reducción de desigualdades, Igualdad de Género, Fin de la Pobreza, y Educación de Calidad) enfocados en los objetivos del milenio.
- Identificar zonas de riesgo social, ambiental y desastres naturales.
- Aprender a usar de manera racional los recursos, utilizando equipos digitales, menos uso de PAPEL.
- Contribuye a lograr desarrollar actividades que contribuyan al respeto pro el medio ambiente y la salud de las personas.

# Plan de Responsabilidad Social

## “Dona un libro y conoce tu puerto”

Como parte de las actividades de Responsabilidad Social, el TPY-NR en coordinación con el área de turismo de la Municipalidad de Alto Amazonas, ha dispuesto la visita los días domingos a las instalaciones del Terminal de Pasajeros para que la población en general y turistas que visitan Yurimaguas, puedan conocer el puerto internacional, a cambio de la donación de un libro en buen estado que servirá para las bibliotecas rurales de los Asentamientos Humanos del Área de Influencia.



**Exposición de la maqueta del TPY-NR a visitantes**



**Visita de turistas al TPY-NR**



**Biblioteca AAHH Pijuayal**

# Plan de Responsabilidad Social

## “Formación de Brigadas Comunitarias”

Con el apoyo del Cuerpo de Bomberos de Alto Amazonas se ha capacitado a 201 personas de 06 AAHH durante el 1er trimestre del 2019. En julio se tendrían los 9 AAHH capacitados y con sus brigadas de emergencias formadas y equipadas.



# Plan de Responsabilidad Social

## “Actividades de Reciclaje”



**Trabajadores de COPAM pintando mesas para escuelas de los AAHH.**



**Donación de envases para reciclar basura en las escuelas y charlas de capacitación a promotores sociales en temas de cuidado al medioambiente.**

# Plan de Responsabilidad Social

## “Dona un libro y conoce tu puerto”

Como parte de las actividades de Responsabilidad Social, el TPY-NR en coordinación con el área de turismo de la Municipalidad de Alto Amazonas, ha dispuesto la visita los días domingos a las instalaciones del Terminal de Pasajeros para que la población en general y turistas que visitan Yurimaguas, puedan conocer el puerto internacional, a cambio de la donación de un libro en buen estado que servirá para las bibliotecas rurales de los Asentamientos Humanos del Área de Influencia.



**Exposición de la maqueta del TPY-NR a visitantes**



**Visita de turistas al TPY-NR**



**Biblioteca AAHH Pijuayal**

**“EL PERÚ PRIMERO”**

**El esfuerzo de TODOS nos lleva al ÉXITO.**

