

Balneario de Máncora



Clima
18 °C mín.
34 °C máx.

Altitud
3 msnm

LEYENDA

- | | | |
|--|--|--|
|  Hospedajes |  Municipalidad |  Comisaría de Máncora |
|  Transporte terrestre |  Agencias de viajes |  Comisaría de turismo |
|  Restaurantes |  Venta de artesanía |  Zona de bares |
|  Cajeros automáticos |  Actividades náuticas |  Casas de cambio |
|  Deportes de aventura |  Iglesia |  Mercado central |

1 Playa Las Pocitas

Cuando la marea baja, deja al descubierto varias pozas entre las rocas, que forman pacíficas piscinas naturales.

2 Malecón turístico

Ubicado frente a la playa de Máncora e ideal para realizar el primer recorrido en la zona.

3 Playa de Máncora

Caracterizada por tener sol todo el año y buenas olas para la práctica de surf, kitesurf y windsurf.




4 Playa El Amor

Al norte del balneario de Máncora se encuentra esta playa que resulta perfecta para las caminatas frente al mar.

5 Los pilares de la quebrada Fernández

Se puede realizar caminatas en el bosque seco y nadar en una piscina natural.

Leyenda:

-  Red vial principal
-  Avistamiento de ballenas jorobadas (entre julio y octubre)
-  Nado con tortugas

Balneario de Máncora



- A Los Órganos
- A Talara
- A Piura

- A los pilares de la quebrada Fernández
- A Tumbes
- A Ecuador

Escanea este QR para más información:



www.peru.travel

Rutas a Máncora



Puedes llegar al balneario de Máncora tomando los buses desde Piura, los taxis oficiales desde Tumbes o con tu vehículo particular, como se muestra en las siguientes rutas:

¿Cómo ir desde Piura?



- Piura-Sullana-Talara-El Alto-Los Órganos-Máncora: **187 km (3 h)**



- Toma los buses de la empresa EPO, que parten de la av. Panamericana 243, o de la empresa El Dorado ubicada en la av. Sánchez Cerro 1119.

¿Cómo ir desde Tumbes?

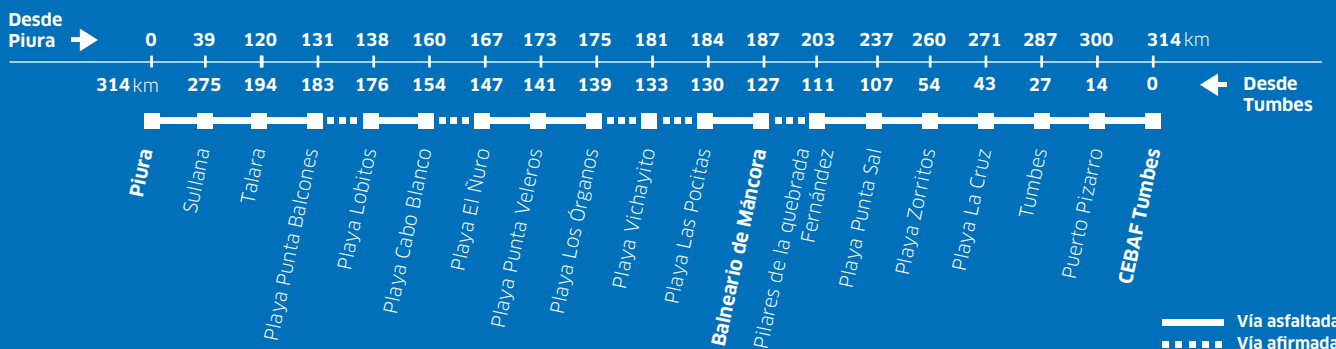


- CEBAF Tumbes-Tumbes-Máncora: **127 km (2 h 30 min)**



- Aborda los taxis oficiales (color blanco) ubicados en el bloque F del Centro Binacional de Atención en Frontera (CEBAF) de Tumbes.

Distancia



Recuerda:

- Al visitar las playas no olvides llevar: sombrero, lentes de sol, protector solar y bolsas para desechos.
- Visita la comunidad campesina de Máncora, a 10 minutos al norte del balneario, y disfruta de la adrenalina del canopy y la palestra.
- Visita los pilares de la quebrada Fernández contactando a la asociación ecoturística de Fernández.
- Efectúa el cambio de moneda y/o retira dinero de cajeros automáticos en bancos o establecimientos autorizados.
- Si deseas salir del país:
 - Usa transporte público internacional para hacer el registro migratorio fácilmente.
 - Si vas en movilidad particular, realiza tus controles migratorios y trámites de autorización en los Centros Binacionales de Atención en Frontera (CEBAF) de Tumbes o Huaquillas.
- Contrata servicios turísticos formales.
- No aceptes ayuda de desconocidos. Si tienes dudas, recurre al personal policial o municipal.
- En caso de incumplimiento de servicios, solicita acceso al Libro de Reclamaciones para presentar un reclamo, o contacta al punto policial más cercano.

Hecho el Depósito Legal en la Biblioteca Nacional del Perú N° 2020-04520
Imprenta: Ideprint S.A.C (Calle Luis Bancho Rossi 193, Santa Anita)
Lima, julio de 2020



Información y Asistencia al Turista
Tourist Information and Assistance

Contáctanos las 24 horas al:

- ☎ (51-1) 574-8000
- 📞 (51) 944-492-314
- ✉ iperu@promperu.gob.pe

EN PIURA:

Centro

Jr. Ayacucho 459 - Of. 102
(a media cuadra de la plaza de Armas).

- ✉ iperupiura@promperu.gob.pe
- Tel.:** (51-73) 320-249
- L-S** 9:00-18:00. **D** 9:00-13:00

EN TUMBES:

Centro

Jr. Bolognesi 194, Municipalidad
Provincial de Tumbes - Centro Cívico.

- ✉ iperutumbes@promperu.gob.pe
- Tel.:** (51-1) 616-7300, anexos 3047/3049
- L-S** 9:00-18:00. **D** 9:00-13:00

Comisaría de turismo de Máncora

Av. Piura s/n.
Tel.: (51-73) 496-926

Municipalidad Distrital de Máncora

Oficina de Turismo
Av. Piura 532
Tel.: (51-73) 258-061

