

Rutas cortas desde Arequipa

ytú
qué
planes





Una publicación de la Comisión de Promoción del Perú
para la Exportación y el Turismo.

PROMPERÚ. Calle Uno Oeste n.º 50, piso 14, urb. Córpac,
San Isidro, Lima-Perú.

Teléfono (51-1) 616-7300

www.promperu.gob.pe

©PROMPERÚ 2020. Todos los derechos reservados.

DISTRIBUCIÓN GRATUITA. PROHIBIDA LA VENTA.

Coordinación y edición general: Subdirección de Promoción
del Turismo Interno y Departamento de Producción Gráfica
y Audiovisual - Subdirección de Producción

Equipo PROMPERÚ: Pilar Rodríguez, Gabriela Trujillo,
Marisol Acosta, Laura Alegría, Euelyn Grados, Milagritos
Vidal, Claudia Camino, Edson Núñez, Fernando López,
Milagros Bustamante, Juan Carlos Taboada, Brenda
Huamán, Camila Aguirre, Liz Hidalgo y Spencer
Arquímedes.

Diseño y diagramación de la segunda edición: XXXXXXXXX

Hecho el Depósito Legal en la Biblioteca Nacional del
Perú n.º 202X-XXXXX

Imprenta: XXXXXXXXXXXXXXXXXXXXXXXXXXXX

Tiraje: XXXXXXXX

Lima, junio 2020

Foto de portada: Pueblo de Sibayo © Julio Angulo /
PROMPERÚ

¿Cómo utilizar esta guía?

Esta guía ha sido elaborada para que los
viajeros como tú cuenten con información
útil y actualizada sobre las diferentes
opciones para conocer desde Arequipa.



Información general

¿Cómo ir?

Información sobre las vías de acceso y el tiempo de recorrido hacia cada destino.

Distancia

Información sobre la distancia y altitud (en metros sobre el nivel del mar) de los principales sitios en la ruta.

Clima

Información sobre el tipo de clima en cada destino, temperatura promedio anual máxima y mínima.

Tipos de experiencia



Arqueológico



Aventura



Sol y playa



Cultura



Naturaleza



Descanso y relax



Intereses especiales

Planifica tu estadía

Para organizar la visita al destino, presentamos algunas propuestas de recorridos y el tiempo estimado para cada caso. Cada destino ofrece muchas otras posibilidades que dependerán de los intereses del visitante y del tiempo que dispone.

Además, al inicio de cada destino, se indica el tiempo mínimo necesario para conocer con comodidad el destino propuesto.

Rutas cortas desde Arequipa ...





Esta es una gran oportunidad de conocer la variada flora y fauna local en la Reserva Nacional de Salinas y Aguada Blanca; o admirar el impresionante vuelo del majestuoso cóndor andino en el cañón del Colca y la belleza paisajística del valle de los volcanes de Andagua que juntos conforman el primer Geoparque del país. Es la ocasión perfecta por descubrir lo más profundo de la cultura arequipeña, sus costumbres y tradiciones que se conservan en los pueblos tradicionales, en sus festividades religiosas y en su afamada gastronomía.

Pasear por el valle de Majes y degustar sus camarones y piscos tan reconocidos; o relajarse en las playas de Camaná, Islay o Caravelí que se complementan con la fertilidad de sus campos de vid y olivos.

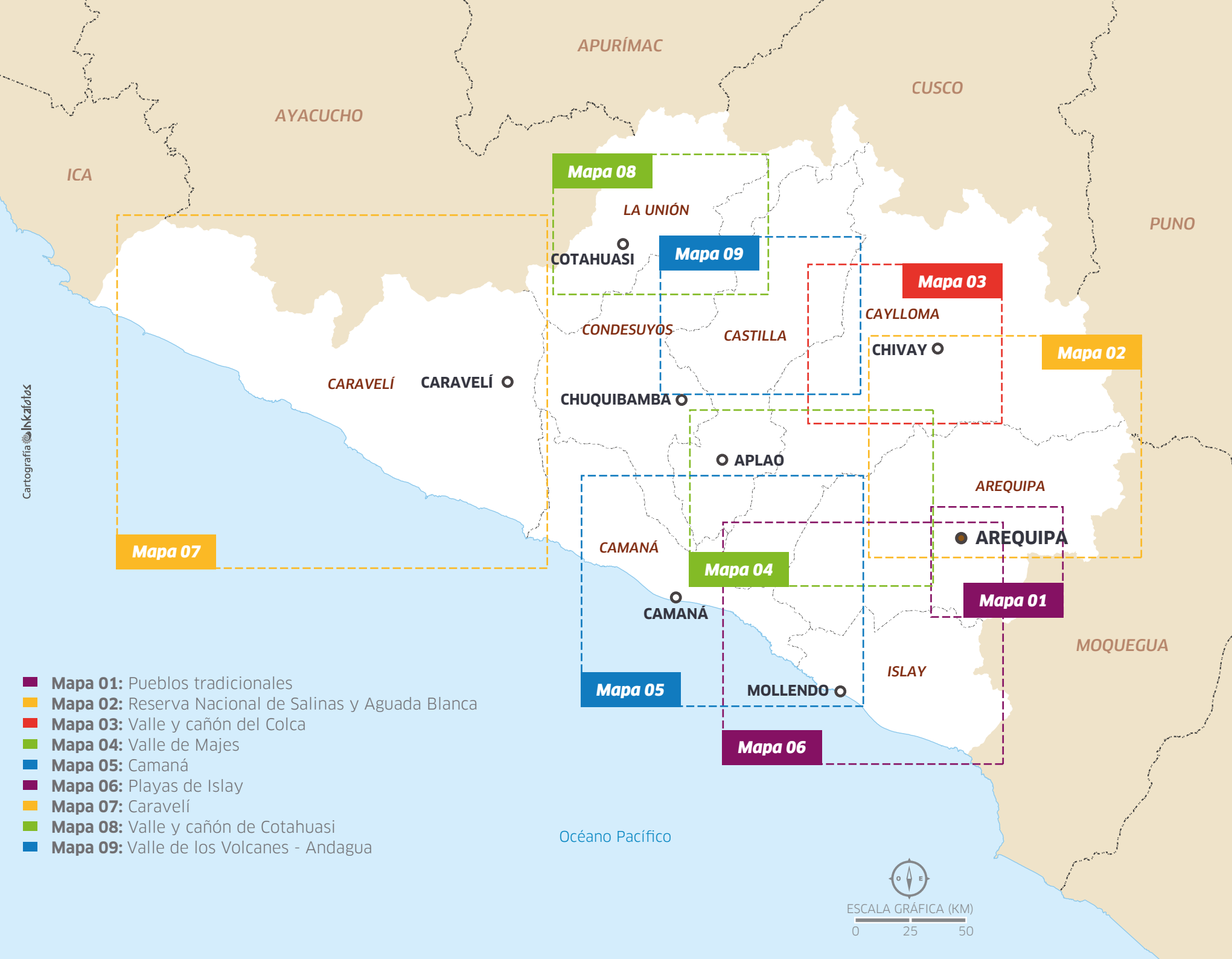
La guía de **Rutas cortas desde Arequipa** contiene la información precisa para ayudarte con la elección de tu ruta. Esta será una experiencia inolvidable y única para reencontrarte con la esencia arequipeña.

¡TÚ decides qué conocer!



Índice

Pueblos tradicionales	10
Ruta del sillar, Sabandía, Anexo Yumina, Characato, Yarabamba, Quequeña, Sogay y Polobaya	
Reserva Nacional de Salinas y Aguada Blanca	20
Chiguata, Laguna de Salinas, Bosque de piedras de Pillones, Caída de agua de Pillones, Imata, Sumbay y Centro de interpretación de Tocra	
Valle y cañón del Colca	30
Chivay, Yanque, Maca, Cabanaconde, Coporaque, Ichupampa, Lari, Madrigal, Tuti, Sibayo, Calalli y Tisco	
Valle de Majes	46
Corire y Aplao	
Camaná	54
Camaná, Quilca, Samuel Pastor - La Pampa, José María Quimper - El Cardo, Mariscal Cáceres - San José y Ocoña	
Playas de Islay	64
Mollendo, Mejía y Punta de Bombón	
Caravelí	74
Atico, Caravelí, Chala, Atiquipa, Yauca, Acarí y Bella Unión	
Valle y cañón de Cotahuasi	86
Cotahuasi, Toro, Quechualla, Tomepampa, Alca, Huaynacotas, Puyca y Pampamarca	
Valle de los Volcanes - Andagua	100
Andagua, Ayo y Orcopampa	
Festividades	110



- Mapa 01:** Pueblos tradicionales
- Mapa 02:** Reserva Nacional de Salinas y Aguada Blanca
- Mapa 03:** Valle y cañón del Colca
- Mapa 04:** Valle de Majes
- Mapa 05:** Camaná
- Mapa 06:** Playas de Islay
- Mapa 07:** Caravelí
- Mapa 08:** Valle y cañón de Cotahuasi
- Mapa 09:** Valle de los Volcanes - Andagua



Recomendaciones para realizar un viaje responsable

Prepara tu viaje

- **Contacta.** Recuerda adquirir servicios de operadores turísticos formales con la debida anticipación, para que tu viaje se realice sin ningún inconveniente.
- **Prepara la mochila.** Haz una lista de todo lo que necesitarás para tu viaje, según el lugar y la actividad que realizarás. Indispensable: repelente, bloqueador, gorro impermeable y lentes con protección UV para cuidarte del sol; además, ropa y calzado adecuado para cada lugar.
- **Documentate y coordina.** No olvides guardar toda la documentación necesaria para el viaje en una bolsa impermeable.

Cuando viajes

- **Infórmate sobre los códigos de conducta que tienes que aplicar durante tu visita.**
- **Respeta las indicaciones y cuida las áreas naturales protegidas.** Presta atención al guía y sigue los senderos señalizados y autorizados. Así no alterarás el hábitat y evitarás ponerte en riesgo. Recuerda adoptar medidas de prevención en actividades que impliquen peligro, como fogatas, turismo de aventura, entre otras.
- **Cuida el lugar que visitas y respeta a tus anfitriones.** Para que todos disfrutemos la ruta, es importante proteger la infraestructura y los servicios. Guarda la basura hasta encontrar un tacho, a fin de reducir el impacto ambiental.

Además, protege la fauna y flora silvestre. Recuerda que son parte del equilibrio de nuestros ecosistemas.

- **Sé siempre amable.** Pide permiso antes de hacer una foto o filmar una escena. Respeta la privacidad de tus anfitriones. Para ellos, su espacio es tan importante como para ti el tuyo.
- **Apoya la economía local.** Adquiere artesanías, consume la gastronomía del lugar visitado y paga un precio justo.
- **Vive la experiencia.** Respeta el silencio y escucha los sonidos propios de la naturaleza. Disfruta así al máximo cada paso que des en tu camino, porque todo lo que vivirás hará de tu viaje algo único.

Después de tu visita

- **Comparte.** Abre tu red social favorita y comienza a narrar tus vivencias. Es importante hacer crónicas honestas y difundir las experiencias positivas. Comparte utilizando los hashtag #YTÚQuéPlanes #RutasCortas #LoBuenoDeViajar
- **Comienza a planear de nuevo.** El viaje puede haber acabado, pero hay muchos que esperan por ti. Es hora de señalar un nuevo destino.



Pueblos tradicionales



Naturaleza



Aventura



Descanso
y relax

¿Cómo ir?



- Dirígete por la av. Lambramani hasta el Reservoirio de Guardia Civil, continúa por la calle Colón hasta la av. Sabandía.
- Anexo de Yumina: toma la av. Sabandía y gira a la izquierda por la calle Yumina.
- Continuando en ruta sureste, llegarás a Characato, Yarabamba y Quequeña.
- Santuario de Chapi (Polobaya): toma la av. Yarabamba y en el cruce con la av. Quequeña, toma la vía del lado derecho al santuario.



- Transporte público a Sabandía y Characato en las avenidas Independencia, Mariscal Castilla y Salaverry. Para Yarabamba y Quequeña, tomar colectivos en el cruce de Characato.

Para ir a la ruta del sillar, contrata los servicios de una agencia de viajes.

Clima



23 °C máx.
0 °C mín.

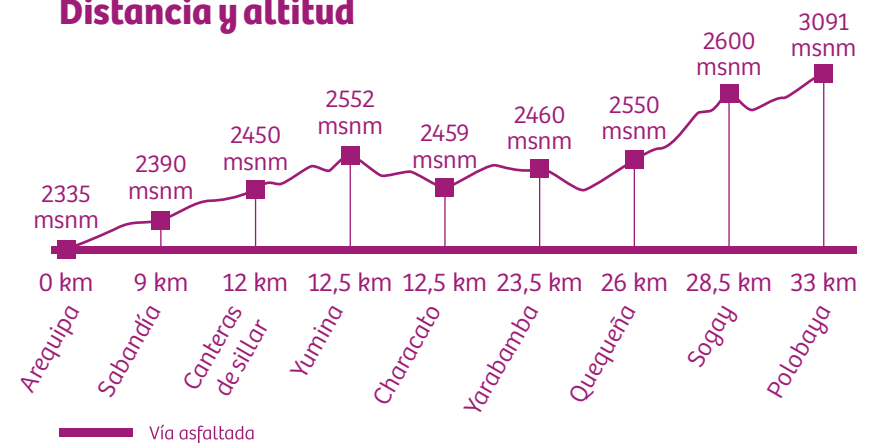


dic-mar



abr-nov

Distancia y altitud



El imponente volcán Misti detrás de la frondosa campiña arequipeña

• Pueblos tradicionales

El *loncco* es el hombre del campo. Su forma de hablar combinando el quechua y el español hacen de él un personaje auténtico. Representa la cultura mestiza arequipeña, mezcla de españoles e indios, quienes crearon una nueva forma de vida y nuevas tradiciones –como las peleas de toros o los poemas *lonccos*–, que aún son parte de la cultura arequipeña.

Arequipa está colmada de antiguas edificaciones de sillar y de estrechas calles donde todavía se respira tradición y sosiego, y en cuyos campos se pueden apreciar andenerías preíncas que se muestran en perfecto estado de conservación y que son empleadas hasta la actualidad.



Ruta del sillar

¿Qué visitar?



2 días

(estadia mínima recomendada)

1 Ruta del sillar

Una de las razones por la que Arequipa es conocida como la Ciudad Blanca, se debe al uso del sillar o ignimbrita en la edificación de sus monumentos, lo que conllevó a que la Unesco la declare Patrimonio Cultural de la Humanidad en el 2000. Por ello, resulta un placer conocer de cerca los saberes y las técnicas de extracción y labrado de la piedra volcánica, declarado Patrimonio Cultural Inmaterial de la Nación.

• **Cantera quebrada de Añashuayco**

A 12 km al noroeste de la ciudad de Arequipa (35 min en auto).

La combinación del paisaje natural y la cultura viva ofrece al visitante una experiencia única por la presencia del maestro cantero, quien nos muestra el proceso de extracción y labrado del sillar, en la quebrada de Añashuayco con 18 km de longitud, que nace en las laderas del volcán Chachani.

• **Quebrada de Culebrillas**

A 14 km al noroeste de la ciudad de Arequipa (50 min en auto).

Es una zona virgen, estrecha y muy alta, de inigualable belleza complementada con las huellas dejadas por nuestros antepasados a través de petroglifos de la cultura Wari.

• **Mirador de la Santísima Cruz de Zamácola**

A 7 km al noroeste de la ciudad de Arequipa (25 min en auto).

Desde este espléndido mirador natural, ubicado sobre el cerro Veracruz, se aprecia una vista panorámica de los volcanes de la ciudad, distritos cercanos y campiña. Además, se pueden encontrar imponentes esculturas en sillar, esculpidas por maestros artesanos.

2 Sabandía

A 9 km al sureste de la ciudad de Arequipa (40 min en bus).

Sabandía (Sabanda: nombre derivado del quechua *sahuace* que significa 'manantial y tierra fértil') es el primer pueblo tradicional de la ruta. Es un lugar pintoresco de antiguas casonas de blanco sillar de inicios del siglo XVIII y XIX, que se conjugan armónicamente con la verde campiña y sus frescos manantiales donde se refleja el azul del cielo. Sabandía es ideal para pasar el día en un ambiente de relajación y descanso.



Molino de Sabandía

Molino de Sabandía

A 9 km al sureste de la ciudad de Arequipa (40 min en bus). Ingreso con boleto. Es uno de los principales atractivos del pueblo; fue construido en 1621 y restaurado, posteriormente, entre los años 1971 y 1973, por el arquitecto Luis Felipe Calle. Destaca por su molino de piedra movido por la fuerza del agua, sus sólidos contrafuertes y sus rústicos balcones.

3 Anexo Yumina

A 3,5 km al norte de la av. Sabandía.

Es un pueblo de campiña, rodeado de andenerías preíncas eficientemente irrigadas por sus manantiales naturales: Ojo de Lourdes, el Bautista y el Albertazo.

Probablemente, fueron etnias puquinas y churajón las que trabajaron estas tierras y diseñaron su sistema de regadío, lo que convirtió a esta zona en una de las más importantes abastecedoras de maíz durante la época incaica. Posteriormente, sus sembríos se diversificaron con productos como zanahoria, papa, alfalfa y cebada.

Se debe destacar que, en esta zona, la siembra y la cosecha se realizan aún en forma artesanal: se emplean técnicas como la yunta (bueyes o toros que jalan el arado) y riego con agua natural a gravedad. Estas características han significado que se consideren a las andenerías de Yumina como Patrimonio Cultural de la Nación.

4

Characato

A 12,5 km al sureste de la ciudad de Arequipa (50 min en bus).

En este pueblo, se iniciaron muchas de las tradiciones llamadas *lonccas* que aún perduran como parte de la identidad arequipeña. Destaca la verde campiña de Characato, su apacible plaza central, sus casonas coloniales y la iglesia de San Juan, construida en 1796, junto con la Casa Cural.

El nombre proviene de su antigua y reconocida trayectoria agrícola: *sara ccato*, en quechua, significa 'mercado de maíz'. Sus tierras son regadas con las aguas de manantiales naturales, que también sirven para abastecer refrescantes piscinas, muy concurridas durante los fines de semana.

Actividades | Peleas de toros

Algunos pueblos tradicionales de Arequipa fueron testigos del origen de las peleas de toros, tradición arequipeña que nació a inicios del siglo XIX. Cuenta la historia que, luego de las largas faenas agrícolas, cuando los trabajadores de algunos pueblos tradicionales de Arequipa tomaban un descanso y soltaban a sus toros del yugo para la yunta, eran inevitables los enfrentamientos entre las bestias; estas peleas distendían a los agricultores de las arduas labores diarias. Con el transcurrir de los años, estos enfrentamientos no solo servían para mostrar las mejores razas y cruces, sino también eran un espacio de encuentro entre la gente del medio rural y urbano, vendedores de comida y pobladores.

Hoy en día, ya institucionalizadas, las peleas de toros no se realizan con animales que trabajan en las faenas agrícolas: son preparados desde pequeños, cuando se miden sus aptitudes para las peleas y se les cría con una alimentación y cuidado especial. Las peleas más importantes se realizan en festividades como Semana Santa, el aniversario de Arequipa o las fiestas de fin de año.



Cascadas de Sogay

5 Yarabamba

A 23,5 km al sureste de la ciudad de Arequipa (1 h 20 min en bus).

El nombre del distrito proviene de dos voces quechuas: *yaro* o *yara*, un arbusto propio de la zona, y *bamba*, que significa 'pampa'. En el pueblo, se puede visitar la mansión de los Arenas y Pinto, y la casa colonial de los Rivera y Echevarría.

6 Quequeña

A 26 km al sureste de la ciudad de Arequipa (1 h 30 min en bus).

Esta zona ha sido habitada por collaguas, puquinas y, a mediados del siglo XV, por los incas. El nombre de este pueblo proviene de la voz puquina *quequeña*, que significa 'lugar rocoso y sólido'.

Los principales sitios de interés son su iglesia colonial, la alameda de los Sauces, la Casa de los Mártires de Quequeña –pequeño museo de sitio que recuerda la valentía de sus pobladores caídos durante la Guerra del Pacífico–, el cerro Sonccamarca, y los petroglifos de Gayalopo y Huanaqueros, a 15 minutos de caminata desde la plaza principal.

7 Sogay

A 5 km de la plaza de Yarabamba.

Sogay fue una zona muy rica en andenería preíncá. Hoy es peculiar por su pequeña plaza, grandes palmeras, coloridas casitas que parecen trepar las colinas, caminos empedrados y estrechas callecitas peatonales. Tras una hora de caminata, se llega a las cascadas de Sogay y a un antiguo molino de granos.

8 Polobaya

A 33 km de la ciudad de Arequipa (1 h 40 min en bus).

Santuario de la Virgen de Chapi

A 60 km de la ciudad de Arequipa (2 h en bus).

Es un importante lugar para los católicos arequipeños y del sur del Perú, pues aquí se ubica el santuario de la Virgen de Chapi, también llamada Mamita de Chapi.

La leyenda cuenta que, debido a los constantes temblores y cenizas que cubrían la zona, se decidió cambiar de lugar la imagen; sin embargo, una tormenta de arena impidió el cambio. Así, finalmente, una zona agreste dio paso a una devoción que crece cada día y es festejada con largas caminatas de peregrinación en agradecimiento o como prueba de fe. Su día central es el 1 de mayo, fecha en que Polobaya es visitada por miles de personas que llegan para fortalecer su fervor religioso.

La imagen de la **Virgen de Chapi** mide 1,25 m de altura. Cuenta con una corona de oro y su colorida vestimenta consta de variadas túnicas con aplicaciones de piedras preciosas y bordados de hilos de oro. Desde 1985, luce un rosario de oro obsequiado por el papa Juan Pablo II.

Leyenda

- | | | | |
|---------------------------------------------------------------------------------------|---------------------------|---------------------------------------------------------------------------------------|------------------------------------------|
|  | Actividades tradicionales |  | Paseo a caballo |
|  | Trekking |  | Paseo en cuatrimoto |
|  | Piscina |  | Mirador |
|  | Bicicleta de montaña |  | Recomendado para niños y adultos mayores |
|  | Sitio arqueológico |  | Recomendado para adultos activos |



LEYENDA

- CARRETERA ASFALTADA
- CARRETERA AFIRMADA
- SENDERO PEATONAL
- CAPITAL DEPARTAMENTAL
- CAPITAL DISTRITAL



- PUEBLO
- LÍMITE DEPARTAMENTAL
- CARRETERA NACIONAL
- CARRETERA DEPARTAMENTAL
- ÁREA NATURAL RESERVADA



- MONTEÑA IMPORTANTE
- HOSPEDAJE
- RESTAURANTE
- COMISARÍA
- ATENCIÓN MÉDICA



Más información:





Naturaleza



Aventura



Cultura

Reserva Nacional de Salinas y Aguada Blanca



Es un deleite observar a esta delicada especie en su hábitat natural

¿Cómo ir?



Ruta 1:

- Dirígete hacia la carretera Yura-Puno. Al llegar al peaje de Patahuasi (1 h 50 min), deberás continuar por la vía del lado derecho, pasarás por Pillones (2 h 30 min) y finalmente llegarás a Imata (128,6 km / 2 h 40 min).
- Después puedes retornar a Patahuasi y tomar la vía que conduce a Chivay para visitar las cuevas de arte rupestre de Sumbay (12,2 km / 15 min) trasladándote a 12,2 km y después por una trocha carrozable (3 km / 15 min).
- Luego, sobre la vía que conduce a Chivay, dirígete hacia el norte para visitar el Centro de Interpretación de Toccra (20 km / 25 min).
- Finalmente, recorre 116 km para retornar a la ciudad de Arequipa.

Ruta 2:

- Dirígete hacia Chiguata por una vía asfaltada (27 km / 1 h). Luego continúa por una trocha carrozable hacia la laguna de Salinas (43,5 km / 2 h), por la misma vía, continúa hasta San Juan de Tarucani (32 km / 30 min).
- Si deseas ampliar tu viaje, puedes dirigirte al anexo de Pillones, a través del anexo Condori (1 h) y realizar las actividades de la Ruta 1.



- En la av. Goyeneche toma un bus hacia los baños de Jesús - Zoológico. Baja a la altura del grifo Petroperú, conocido como grifo Chambilla, donde todos los días parte una movilidad con destino a la laguna de Salinas a las 7:00 horas. Se recomienda estar atento a la hora de regreso del bus, por ser el único medio de retorno.

Recomendamos contratar los servicios de una agencia de viajes para mayor comodidad y seguridad.

Clima

14 °C máx.
-15 °C mín.



dic-mar

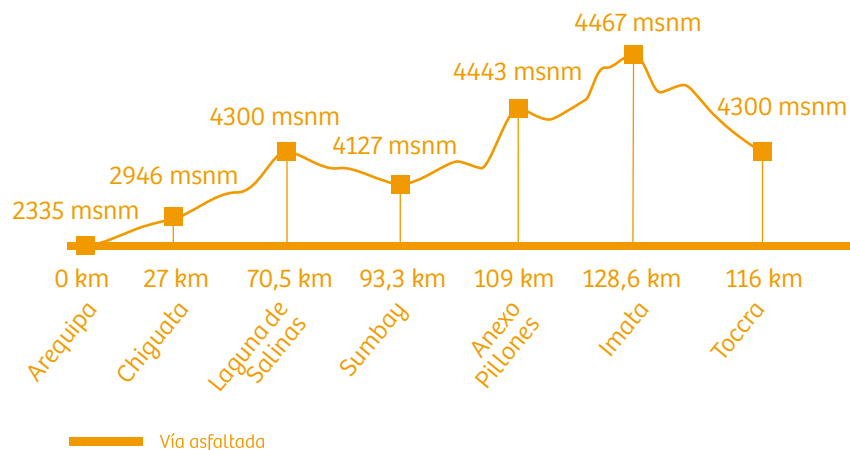


abr-jun



jul-nov

Distancia y altitud



• Tierra de vicuñas

Esta área natural protegida de la región Arequipa fue establecida el 9 de agosto de 1979. Inicialmente, la reserva fue concebida como un lugar para la conservación de vicuñas, mediante un programa de repoblamiento, y el resguardo de otras especies vulnerables de flora y fauna. Actualmente, también protege la principal reserva de agua de la ciudad de Arequipa para consumo doméstico y uso agrícola, industrial y minero. Asimismo, es parte fundamental de la fuente de generación de energía eléctrica integrada para el sur del país.

Se sitúa a 80 km de la ciudad de Arequipa (vía Yura), a una hora y media en movilidad particular. Su extensión es de casi 367 mil hectáreas, las cuales abarcan territorio de las provincias de Arequipa y Caylloma (región Arequipa), y General Sánchez Cerro (región Moquegua). La reserva se ubica entre los 2.800 y 6.075 msnm, y, dentro de esta, se encuentran los volcanes Misti (5825 msnm) y Ubinas (5672 msnm), y los nevados de Chachani (6075 msnm) y Pichu Pichu (5664 msnm).

Las especies más representativas son la vicuña, el guanaco, el puma, la parihuana, el zorro, el cóndor y la vizcacha. Entre sus decenas de lagunas, destaca la laguna de Salinas, que, en época seca, deja en su fondo una inmensa capa de sal. La laguna del Indio-Dique de los Españoles representa un invaluable lugar para los amantes de la observación de la avifauna: es hogar de grandes poblaciones de huallatas, parihuanas y especies endémicas. Ambas lagunas tienen la denominación de sitios Ramsar, categoría otorgada a los humedales de importancia mundial en diversidad biológica de avifauna.



¿Qué visitar?


1 a 2 días
 (estadía mínima recomendada)

1 Chiguata

A 27 km de la ciudad de Arequipa (1 h en bus).

A 3600 msnm, este lugar es perfecto para el avistamiento de aves, ya que posee una vegetación arbustiva y cactácea, además del predominio del relicto de queñua. Es el inicio de las caminatas de ascenso al volcán Misti y, además, conduce a la laguna de Salinas. Si se desea realizar bicicleta de montaña, es necesario contratar los servicios desde la ciudad de Arequipa.

2 Laguna de Salinas

A 70,5 km de la ciudad de Arequipa (3 h en bus).

Se sitúa en el distrito de San Juan de Tarucani, a 4300 msnm. Con una extensión de 6182 hectáreas, es la laguna de mayor extensión de la región Arequipa. Este paraje es altamente recomendado para los observadores de aves por su variada avifauna silvestre. Entre sus atractivos más importantes, destaca el hecho de ser el único lugar donde se pueden apreciar los tres tipos de parihuanas (andina, común y James), que visitan la laguna en época de gran humedad para alimentarse de los pequeños crustáceos que les dan su característico color.

En los meses de ausencia de lluvias, de mayo a octubre, el fondo de la laguna queda expuesto y, en él, se aprecia una gigantesca capa de sal que es recogida por los pobladores para fines caseros y de intercambio comercial. En los últimos tiempos, también se explota con fines industriales y se viene posicionando como un nuevo destino turístico que con un poco de creatividad se podrá obtener buenas tomas fotográficas.

3 Bosque de piedras de Pillones

A 109 km de la ciudad de Arequipa (2 h 30 min en bus).

Es una zona rocosa que presenta columnas circulares. En el lugar, se encontraron herramientas líticas, como cuchillos, raspadores, entre otros, que se exhiben, actualmente, en el museo arqueológico de la Universidad Nacional de San Agustín de Arequipa.



Bosque de piedras de Imata

© Matagajo / PROMPERÚ

4 Caída de agua de Pillones

Ubicada en el km 154, carretera Arequipa-Puno. Caminata de 1 km.

Al llegar a las cataratas se observarán decenas de rocas moldeadas por la erosión del agua y el tiempo, además, numerosas vizcachas saltarinas dan la bienvenida a los visitantes.

5 Imata

A 128,6 km de la ciudad de Arequipa.

• Bosque de piedras de Imata

A 13 km desde el poblado de Imata por una trocha carrozable.

Conocido también como bosque de rocas Mauca Arequipa, es una formación rocosa constituida por columnas naturales que toman la apariencia de un bosque petrificado. La erosión ha modelado las rocas con peculiares formas que estimulan la imaginación de los visitantes.

6 Sumbay

A 93,3 km de la ciudad de Arequipa por la carretera que conduce a Chivay.

El pueblo de Sumbay presenta viviendas de piedra con techo a dos aguas y cuenta con escasa población.

Pinturas de arte rupestre de Sumbay

A 3 km desde el desvío de la carretera Arequipa-Chivay por una trocha carrozable. Las figuras de los abrigos están fechadas entre el 8000 y 5000 a. C. y fueron descubiertas en 1968.

Se han encontrado alrededor de 500 pinturas (camélidos, felinos, suris y figuras humanas), las cuales han sido enrejadas para protegerlas, aunque es posible solicitar las llaves al encargado, quien te guiará por el lugar.

7 Centro de interpretación de Toccra


A 116 km de la ciudad de Arequipa (2 h 30 min en bus).

Situado a un costado de la carretera que conduce a Chivay, encontrarás información sobre la población, la flora y la fauna que habitan la reserva.



Pinturas de arte rupestre de Sumbay

© James Posso / PROMPERÚ



Vicuñas en la laguna Pampa Blanca y volcán Misti

Circuitos sugeridos

Circuito 1:

Arequipa - Laguna de Salinas (1 día)








Circuito 2:

Arequipa - Cuevas de Sumbay (1 día)

Circuito 3:

Chiguata - Laguna de Salinas - San Juan de Tarucani - Anexo Condori - Anexo Pillones - Imata - Patahuasi - Sumbay - Toccra (2 días, con movilidad particular, pernoctando en San Juan de Tarucani o Imata)

Legenda

- | | |
|-----------------------------------------------------------------------------------------------------------------|--------------------------------------------------------------------------------------------------------------------------------|
|  Actividades tradicionales |  Observación de aves |
|  Trekking |  Observación de camélidos |
|  Bicicleta de montaña |  Recomendado para niños y adultos mayores |
|  Sitio arqueológico |  Recomendado para adultos activos |



LEYENDA

- CARRETERA ASFALTADA
- CARRETERA AFIRMADA
- SENDERO PEATONAL
- CAPITAL DEPARTAMENTAL
- CAPITAL DISTRITAL

- PUEBLO
- LÍMITE DEPARTAMENTAL
- CARRETERA NACIONAL
- CARRETERA DEPARTAMENTAL
- ÁREA NATURAL RESERVADA

- MONTAÑA IMPORTANTE
- HOSPEDAJE
- RESTAURANTE
- COMISARÍA
- ATENCIÓN MÉDICA

Más información:



Cartografía Inkafotus



Arqueológico



Naturaleza



Aventura



Cultura

Valle y cañón del Colca

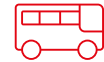


Majestuoso vuelo del cóndor andino
en el cañón del Colca

¿Cómo ir?



- Dirígete por la av. Aviación hacia la carretera Yura - Puno. Al llegar al peaje de Patahuasi (1 h 50 min), continúa por la carretera del lado izquierdo rumbo a Chivay (151 km / 3 h).
- Desde Chivay podrás continuar tu visita hacia el oeste para visitar los pueblos de la margen izquierda o hacia el norte para visitar la parte alta del valle del Colca.




- Para visitar los pueblos ubicados en la margen izquierda del río Colca, existe servicio diario de transporte público desde el terminal terrestre de Arequipa. Es recomendable comprar los pasajes con anticipación.
- Para acceder hacia los distritos de la margen derecha del río Colca y los pueblos ubicados en la parte alta, se puede tomar movilidad local desde Chivay que sale con frecuencia regular.

Clima



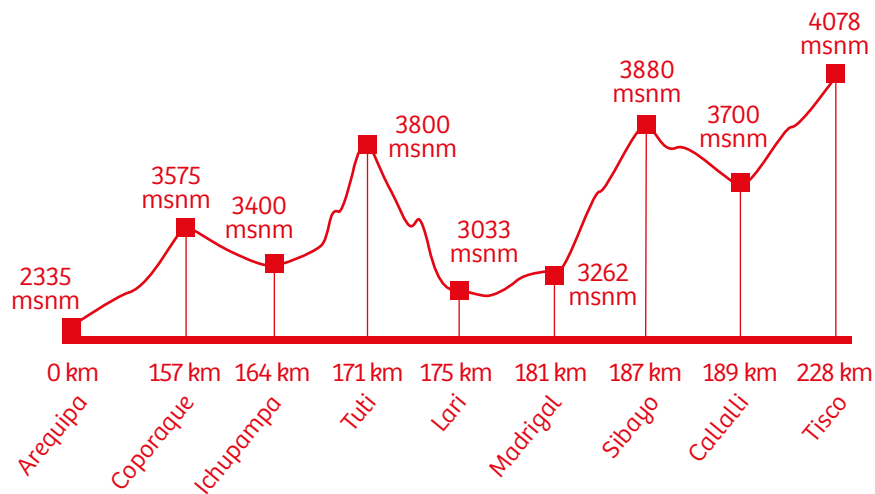
Distancia y altitud

Valle y cañón del Colca - margen izquierda



— Vía asfaltada

Valle y cañón del Colca - margen derecha



— Vía asfaltada

• Tradición y aventura

El valle y el cañón del Colca son lugares prodigiosos donde se mezclan la historia ancestral, la cultura viva y la belleza escénica: resultan mil colores plasmados alrededor de un cañón labrado hace millones de años. Este valle es una impresionante formación geológica creada por el río Colca. La profundidad máxima del cañón ha sido calculada en 4160 m en el pueblo de Canco, distrito de Huambo; esta hondura lo convierte en uno de los cañones más profundos del planeta.

Antiguamente, el valle estuvo habitado por las etnias collagua y cabana, cada una con sus particulares culturas y costumbres. Actualmente, la diferencia se establece por la forma de los sombreros y el bordado de la vestimenta de sus pobladores.

Los 14 pueblos que integran el valle del Colca están ubicados a ambos lados del río, que se identifican como margen derecha y margen izquierda. Cada ruta te ofrecerá atractivos y experiencias inolvidables. Ingreso con boleto turístico.



Mirador de la Cruz del Cóndor
en el cañón del Colca

Iglesias y pueblos

Los pueblos se trazaban con la forma de damero español tradicional y, dentro del diseño, eran las iglesias las protagonistas: tenían una ubicación especial, grandes dimensiones y ostentaban las mejores decoraciones de la época, una verdadera representación del arte y la fe que los españoles intentaron imponer a los locales. A lo largo del valle y cañón del Colca, se ubican 14 pueblos con estas características.

Los primeros evangelizadores que llegaron al valle fueron los franciscanos, quienes iniciaron la construcción de templos con un estilo original y decoración única. Destaca la iglesia de la Inmaculada Concepción de Yanque (1698) por la extraordinaria ornamentación de su fachada y sus dos torres.

Todos los templos del valle –en Caylloma, Tisco, Sibayo, Callalli, Tuti, Chivay, Coporaque, Ichupampa, Lari, Madrigal, Achoma, Maca, Cabanaconde, Tapay, Huambo, Huanca y Lluta– tienen más de 400 años de antigüedad, característica que los dota de especial valor.



La danza del wititi

¿Qué visitar?


3 días
 (estadía mínima recomendada)

- 1 Chivay** 
 A 151 km de Arequipa (3 h 30 min en bus).
 Es la capital de la provincia y el primer pueblo del valle. El acceso se realiza por una carretera asfaltada y señalizada, a tres horas y media de viaje.

 - Baños termales La Calera** 
 A 3 km al norte de Chivay (8 min en bus). Ingreso con boleto.
 Existe servicio de transporte público local desde la plaza principal y calles aledañas de Chivay, con una frecuencia de 20 minutos.
- 2 Yanque** 
 A 8 km al oeste de Chivay (15 min en bus).

 - Iglesia de la Inmaculada Concepción**
 De estilo colonial, posee una fachada de tallados profusos en sillar y dos torres.
 - Danza del wititi** 
 Conocida como la danza del amor y declarada Patrimonio Cultural de la Nación en 2009 y Patrimonio Cultural Inmaterial de la Humanidad por la Unesco en 2015, es representada diariamente por los niños en la plaza principal de Yanque por las mañanas.

El valle del Colca se ubica en la vertiente occidental de la cordillera de los Andes, en la provincia de Caylloma, a 151 km de la ciudad de Arequipa (Chivay). Las alturas van desde los 1800 msnm, en el pueblo de Huambo y anexos ubicados dentro del cañón, hasta los 3660 msnm, en el mirador de la Cruz del Cóndor.

Complejo arqueológico de Uyo Uyo

A 3 km de la plaza principal de Yanque (45 min a pie).

Se compone de viviendas construidas con piedras esféricas de colores diferentes pertenecientes a la cultura Collagua. El lugar es ideal para realizar caminatas.

Baños termales de Chacapi

A 2 km de la plaza principal de Yanque (6 min en bus). Ingreso con boleto.

Cuentan con dos piscinas abiertas de aguas tibias.

3 Maca

A 23 km al oeste de Chivay (1 h en bus).

Este pueblo es conocido por presentar una falla geológica apreciable por el hundimiento del terreno.

Iglesia de Santa Ana

De estilo colonial, su altar principal está hecho de pan de oro y, en su interior, mantiene la pintura mural original. El atrio, amplio, posee unas hermosas hornacinas externas.

4 Cabanaconde

A 56 km al oeste de Chivay (2 h en bus).

Cabanaconde es el inicio de las rutas de caminata hacia los anexos ubicados dentro del cañón: San Juan de Chuccho, Tapay, Cosñirhua, Malata, Sangalle, PaClla, Llatica y Fure.

Mirador de la Cruz del Cóndor

A 42 km al oeste de Chivay (1 h 30 min en bus).

Desde el mirador de la Cruz del Cóndor hasta Cabanaconde se puede apreciar la profundidad del cañón en todo su esplendor. Este punto es estratégico para observar el planeo del emblemático cóndor, ave milenaria de gran tamaño que surca los aires aprovechando las corrientes térmicas ascendentes. De 7:00 a 10:00 existe mayor probabilidad para observar el planeo del cóndor.

Mirador de Achachiwa

A 1 km al oeste de Cabanaconde (15 min a pie).

Permite observar los pueblos ubicados dentro del cañón. Achachiwa fue un sitio arqueológico de carácter defensivo, donde se han encontrado restos de cerámica parecida a la cultura Chuquibamba.

5 Coporaque

A 6 km al noroeste de Chivay (15 min).

Capilla San Sebastián

A 6 km al noroeste de Chivay (15 min).

Esta capilla colonial fue construida por los franciscanos en 1565. Su portada ostenta características típicas del Renacimiento temprano.

Baños termales de Sallihua

A 3 km de la plaza principal de Coporaque (20 min a pie). Ingreso con boleto.

Es una fuente de agua termomedicinal ubicada a orillas del río Colca, a 15 minutos de Coporaque.



Choqolaqa

6 Ichupampa

A 13 km al noroeste de Chivay (30 min).

Templo San Juan Baustista de Ichupampa

Según el historiador Luis Enrique Tord, es el templo más tardío del valle (1809).

Anfiteatro de Chachahuani

Son terrazas construidas por los collaguas en la modalidad de pircas de piedra sin labrar con forma de un coliseo. Se puede observar desde la carretera entre Ichupampa y Coporaque.

7 Lari

A 24 km al noroeste de Chivay (1 h).

Templo de la Purísima Concepción de Lari

Considerada la edificación más compleja del valle, posee una cúpula única entre los templos del Colca, la cual presenta una gran similitud con la cúpula del monasterio de Santa Catalina de la ciudad de Arequipa.

Laguna de Tres Colores

Se encuentra sobre los 3262 msnm y posee una extensión de 300 m de largo por 100 m de ancho. Se observa desde la margen izquierda. Su colorido (azul, verde y celeste) que se puede apreciar desde ciertos puntos, se debe a la fusión de los rayos solares, el agua y la variedad de algas existente en la laguna.

8 Madrigal

A 30 km al noroeste de Chivay (1 h 15 min).

Templo de San Santiago de Madrigal

Es uno de los más antiguos del valle, tiene influencia renacentista y su estructura actual data de principios del siglo XVII.

Fortaleza de Chimpa

A 7,3 km de Madrigal (15 min en camioneta y 1 h 50 min a pie).

Este complejo arquitectónico servía para el control estratégico militar. Desde su cima, se divisa el valle del Colca.

9 Tuti

A 20 km al noreste de Chivay, por carretera asfaltada.

Colcas de Pumunuta

A 1 h a pie desde Tuti.

Es un centro de almacenamiento de productos agrícolas ubicado estratégicamente en oquedades rocosas del cerro Pumunuta, a 4267 msnm.

10 Sibayo

A 36 km al noreste de Chivay (50 min en bus).

Este hermoso pueblo tradicional se caracteriza por sus construcciones de piedra con techos de paja, lugar al que se accede por una carretera asfaltada.

Iglesia San Juan Bautista

Construida en sillar, su planta tiene forma de cruz latina. Aquí, se puede apreciar el arte barroco andino en sus tallados y pinturas.



Puente colgante sobre el río Colca en Sibayo

• Puente colgante

A 10 min a pie al este de la plaza de Sibayo.

Esta construcción ha sido restaurada sobre el río Colca y permite la conexión de los pobladores que viven en la parte alta.

• Ecomuseo de la cultura Collagua

A 300 m de la plaza de Sibayo.

En este centro de interpretación, el visitante puede observar y participar del proceso de transformación de la fibra de alpaca.

11 Callalli

A 38 km al noreste de Chivay (55 min en bus).

A una hora y media de recorrido por una carretera asfaltada hasta Sibayo, continuando por carretera afirmada hasta Callalli.

• Castillos encantados

Son unas formaciones caprichosas en rocas de origen volcánico que circundan el pueblo entre bofedales y campos de pastoreo.

• Cuevas de Mollepunku

Estas pictografías de la época Lítica (6000 a 3000 a. C.) son primera modalidad de arte rupestre del sur del país. Representan figuras geométricas, camélidos y humanos con sombreros de color rojo, amarillo y blanco.

12 Tisco

A 77 km al norte de Chivay (2 h en bus).

• Iglesia de San Pedro Apóstol

A 77 km al norte de Chivay.

Construida en el siglo XVIII, perteneció a la orden franciscana. De estilo barroco con influencias cusqueña, collagua y arequipeña. Su fachada principal está decorada con plantas dibujadas con tinte natural rojo.

• Choqolaqa

A 2 h al norte de Tisco en auto.

Sobre los 4800 msnm se encuentra este hermoso paisaje de formaciones naturales: majestuosos castillos, figuras de animales como el cóndor, mujeres y ángeles congelados por el tiempo le dan un toque de misticismo al lugar.

• Turismo comunitario

Esta actividad ha permitido que la población recupere tradiciones y costumbres que se habían dejado de practicar hace mucho tiempo, y revalore su identidad a través de su vestimenta típica, bordados, tejidos y elaboración de máscaras.

Las primeras experiencias en el Colca se dieron en Yanque, pero ahora se ofrecen, también, en Sibayo, Canocota, Callalli, Tuti, Coporaque, Tapay y Cabanaconde.

Bordados

Los pobladores del Colca destacan por su vestimenta, y lo intrincado y laborioso de sus singulares bordados. El conocimiento de la técnica de bordado es transmitido de generación en generación y utiliza como temática su entorno natural: aves, peces, flores, entre otros elementos.



Niña vestida con el traje característico del valle del Colca



Aguas termales del Colca

Artesanía

La artesanía del Colca ofrece artículos variados con estos singulares bordados.

Aguas termales

El valle y el cañón del Colca destacan por la presencia de aguas termales de composición variada, desde sulfurosas hasta carbonatadas, pero siempre con predominio de calcio, zinc, fierro, carbono y sales, con una temperatura máxima de 85 °C en la salida del manantial.

Entre las más conocidas, se pueden mencionar las siguientes:

- Baños termales La Calera - Chivay
- Baños termales de Chacapi - Yanque
- Baños termales de Sallihua y Umaru - Coporaque

Nevados y volcanes

El cañón del Colca está flanqueado por nevados como el Ampato, donde fue hallado el cuerpo de Juanita, la niña de origen inca que fue ofrendada a los *apus*.

El nevado Mismi que da origen al río más largo del mundo: el Amazonas. Asimismo, volcanes como el Sabancaya, cuyo nombre quechua Sahuancqueya significa 'volcán que escupe', es el macizo más activo de la región.

Circuitos sugeridos

Margen izquierda

Circuito 1:

Arequipa - Chivay - Mirador de la Cruz del Cóndor (2 días / 1 noche)

Circuito 2:

Arequipa - Yanque - Mirador de la Cruz del Cóndor - Cabanaconde (2 días / 1 noche)

Circuito 3:

Arequipa - Cabanaconde (*trekking*) (de 2 a 5 días)

Margen derecha

Circuito 1:

Arequipa - Callalli - Sibayo - Tuti - Chivay - Mirador de la Cruz del Cóndor (2 días / 1 noche)

Circuito 2:

Arequipa - Chivay - Coporaque - Ichupampa - Lari - Madrigal - Mirador de la Cruz del Cóndor (3 días / 2 noches)

Legenda

- | | |
|-----------------------------------------------------------------------------------------------------------------|--------------------------------------------------------------------------------------------------------------------------------|
|  Actividades tradicionales |  Paseo a caballo |
|  <i>Trekking</i> |  Mirador |
|  Bicicleta de montaña |  Zipline |
|  Baño termal |  Canotaje |
|  Observación de aves |  Recomendado para niños y adultos mayores |
|  Pesca |  Recomendado para adultos activos |
|  Sitio arqueológico | |




LEYENDA

- CARRETERA ASFALTADA
- CARRETERA AFIRMADA
- CAMINO PARA 4x4
- SENDERO PEATONAL
- CAPITAL PROVINCIAL

- CAPITAL DISTRITAL
- PUEBLO
- CARRETERA NACIONAL
- CARRETERA DEPARTAMENTAL
- ÁREA NATURAL RESERVADA

- MONTAÑA IMPORTANTE
- HOSPEDAJE
- RESTAURANTE
- COMISARÍA
- ATENCIÓN MÉDICA



Cartografía Inkafotus



Aventura



Arqueológico

Intereses
especialesDescanso
y relax

Valle de Majes

¿Cómo ir?



- Dirígete por la carretera Panamericana Sur y pasando El Pedregal, toma el desvío a la derecha hacia Aplao (178 km / 3 h). Tomar en cuenta el peaje del control de Uchumayo.



- Existen empresas de transporte público con salidas diarias desde el terminal terrestre de Arequipa, desde las 05:00 hasta las 19:00 horas.

Clima

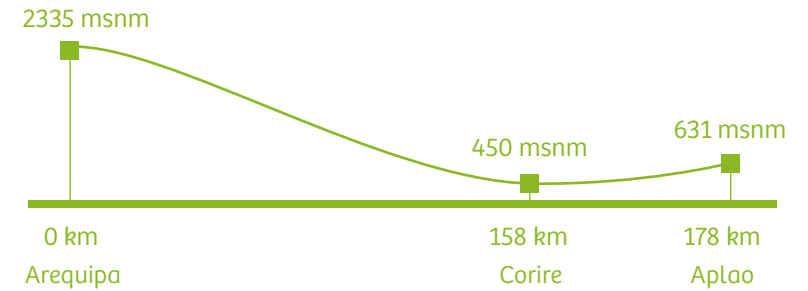
29 °C máx.
14 °C mín.

may-ago



set-abr

Distancia y altitud



Vía asfaltada

Iglesia San José de Uraca

• Paisajes, enología e historia

El valle de Majes, lugar de fértiles tierras, gente acogedora, deliciosos camarones y pisco, se encuentra ubicado a poco menos de tres horas de la ciudad de Arequipa por una carretera asfaltada. El valle se puede visitar durante todo el año, pero es durante la Fiesta de la Vendimia (entre marzo y abril) cuando luce su máximo esplendor. Otra celebración atractiva para el turista es el Festival del Camarón, en el que se practican deportes de aventura como el canotaje en el río Majes.

Dentro del valle de Majes existen tres distritos: Aplao (capital de la provincia de Castilla), Uraca-Corire (cuya capital es Corire) y Huancarqui. Recomendamos alojarse en Corire o Aplao y, desde allí, visitar los demás atractivos turísticos que ofrece la zona.



Catedral Nuestra Señora del Carmen en la ciudad de Corire

¿Qué visitar?



1 día
(estadía mínima recomendada)

1 Corire

A 158 km de Arequipa (2 h 45 min).

Se ubica en la parte más amplia y baja del valle de Majes.

• Petroglifos de Toro Muerto

A 5 km al oeste de Corire (10 min en auto más 15 min a pie). Ingreso con boleto.

En el lugar hay más de cinco mil bloques grabados en bajorrelieve con representaciones geométricas, antropomorfas, figuras de aves, cuadrúpedos y reptiles, distribuidos en una superficie de 5 km² (entre los 400 y 800 msnm).

La zona de Toro Muerto tuvo diferentes épocas de poblamiento. Primero, fueron los wari (del 600 al 100 d. C.); luego, los chuquibamba; y, después, los incas. Esta fue una zona de desplazamiento y se prestaba para rituales de ofrenda y agradecimiento por medio de dibujos grabados en las piedras. La visita podría tardar dos horas. Sugerimos llevar agua, gorro o sombrero, repelente y bloqueador solar.

2 Aplao

A 178 km de Arequipa (3 h 30 min).

Esta ciudad se encuentra situada en la mitad del valle de Majes.

• Parque Jurásico de Querulpa

A 5 km al norte de Corire, a 15 minutos en transporte público por carretera asfaltada. Ingreso con boleto.

Es un conjunto de huellas de dinosaurios (entre 60 y 90 cm cada una) perteneciente al periodo Jurásico, que se desarrolló, aproximadamente, hace 150 millones de años. Se dice que el valle de Majes era una inmensa laguna y los cerros aledaños, como Querulpa, eran sus orillas.

• Canotaje

El río Majes ofrece la experiencia de realizar canotaje desde la Central Ongoro en Aplao, con rápidos del nivel I hasta el IV. La mejor época para realizar esta actividad es de abril a diciembre.

Circuitos sugeridos

Circuito 1:

Arequipa - Toro Muerto - Querulpa - Corire - Aplao (práctica de canotaje)
(2 días / 1 noche)

Circuito 2:

Arequipa - Corire - Aplao (visita de viñedos y bodegas de pisco)
(2 días / 1 noche)



Campiña de Corire



Petroglifos de Toro Muerto

Leyenda

- -
 -
 -
 -
 -
- | | |
|-----------------------------------------------------------------------------------------------------------------------------------------------------------------------------------------------------------------------------------------------------------------------------------------------------------------------------------------------------------------------------------------------------------------------------------------------------------------------------------------------------------------------------------------------------------------------------------------------------------------------|----------------------------------------------------------------------------------------------------------------------------------------------------------------------------------------------------------------------------------------------------------------------------------------------------------------------------------------------------------------------------------------------------------------------------------------------------------------------------------------------------------------------------------------------------------------------------------------------------------------------------------------------------------|
| <ul style="list-style-type: none">  Bodega de pisco / vino  Trekking  Actividades tradicionales  Mirador  Sitio arqueológico | <ul style="list-style-type: none">  Paseo a caballo  Canotaje  Bicicleta de montaña  Recomendado para niños y adultos mayores  Recomendado para adultos activos |
|-----------------------------------------------------------------------------------------------------------------------------------------------------------------------------------------------------------------------------------------------------------------------------------------------------------------------------------------------------------------------------------------------------------------------------------------------------------------------------------------------------------------------------------------------------------------------------------------------------------------------|----------------------------------------------------------------------------------------------------------------------------------------------------------------------------------------------------------------------------------------------------------------------------------------------------------------------------------------------------------------------------------------------------------------------------------------------------------------------------------------------------------------------------------------------------------------------------------------------------------------------------------------------------------|



LEYENDA

- CARRETERA ASFALTADA
- CARRETERA AFIRMADA
- SENDERO PEATONAL
- CAPITAL PROVINCIAL



- CAPITAL DISTRITAL
- PUEBLO
- CARRETERA NACIONAL
- CARRETERA DEPARTAMENTAL



- HOSPEDAJE
- RESTAURANTE
- COMISARÍA
- ATENCIÓN MÉDICA



Más información:





Sol y playa



Aventura

Camaná

¿Cómo ir?



- Dirígete por la carretera Panamericana Sur a Camaná-Lima. Al llegar a la costa, continúa hacia el norte hasta ingresar a la av. Mariscal Castilla que te conducirá a la plaza principal de Camaná (173 km / 3 h).
- Peaje en el control de Uchumayo.



- Toma un bus en el terminal terrestre de Arequipa. Algunas empresas que van con destino a Lima realizan una parada en Camaná.

Clima

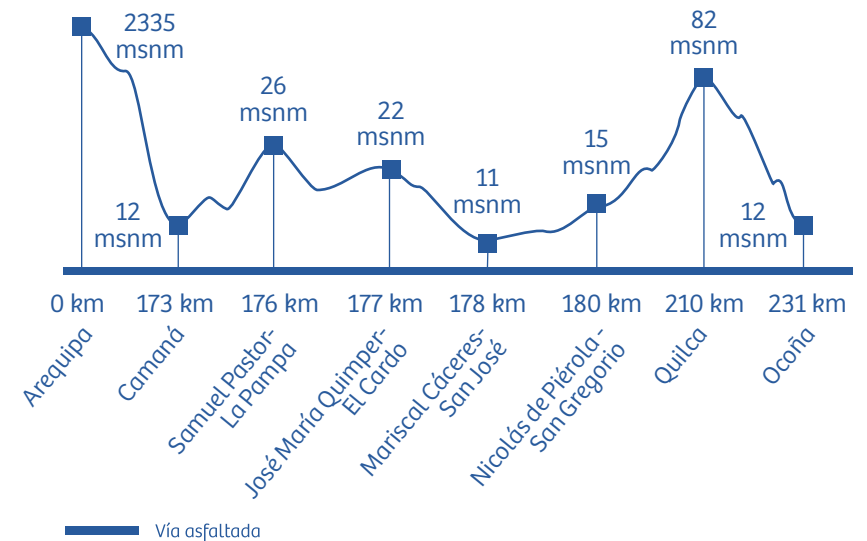
27 °C máx.
14 °C mín.

may-oct



nov-abr

Distancia y altitud



Playas de Camaná

• La Villa Hermosa de Camaná ...

La historia en la costa sur de Arequipa se remonta al periodo Precerámico, del 5000 a. C. al 2000 a. C., como se puede observar a través de los conchales y restos encontrados en diversas zonas de la costa de Camaná, Mollendo y Mejía. Gracias a estos vestigios, se puede saber cuál era la dieta de los primeros habitantes y el tipo de utensilios que emplearon para realizar la actividad pesquera. Luego, llegaron influencias de las culturas Paracas y Nasca, las cuales dejaron en la zona textiles, cabezas achatadas, trofeos y algunas prendas con hermoso arte plumario.

Camaná fue fundada con el nombre de Villa Hermosa de Camaná en 1539 por don Garcí Manuel de Carbajal.



Playa La Punta del distrito Samuel Pastor - La Pampa

¿Qué visitar? ...



1 Camaná

A 173 km al suroeste de Arequipa (3 h 30 min en bus).

Es la capital de la provincia del mismo nombre. Cuenta con un tranquilo bulevar en el que se erigen monumentos a diversos elementos naturales: a la espiga de arroz, ya que Camaná ha sido considerado el primer productor mundial por hectárea de arroz; al camarón, por su presencia en las tres cuencas hidrográficas de Camaná (río Ocoña, río Camaná y río Quilca); y al gallo, pues Camaná es la segunda ciudad de Arequipa donde se realizan peleas de gallos.

2 Quilca

A 37 km al sureste de Camaná (30 min).

Fue considerado el puerto del sur más importante durante la época del Virreinato. Además, Quilca cuenta con playas de aguas tranquilas, como La Miel.

• Caleta de Quilca

A 43 km al sur de Camaná (40 min).

Ubicada a cinco minutos del pueblo de Quilca, es una zona con mucha historia: durante la Guerra del Pacífico, el monitor Huáscar ancló en este lugar.

Desde esta caleta, es posible tomar embarcaciones artesanales hacia la caleta San José, Honoratos y a la Reserva Nacional Punta Hornillos, que alberga familias de lobos marinos y pingüinos de Humboldt, en un hermoso paisaje marino compuesto de rocas y cuevas.

3 Samuel Pastor - La Pampa

Este distrito está ubicado a 3 km al sureste de Camaná, un trayecto de 10 minutos por una carretera asfaltada.

• Museo arqueológico Instituto Superior Pedagógico La Inmaculada

A 10 min del centro de Camaná. Ingreso con boleto.

Se encuentra en el centro poblado El Carmen. Exhibe el arco de Juan Flores Del Campo (siglo XVI), objetos de las culturas Camaná, Wari, Nasca, Paracas, Tiahuanaco e Inca. Para visitarlo, se deberá acordar una cita previa.

Parque acuático de Camaná

A 8 km al este de Camaná (15 min en bus). Ingreso con boleto.

Se encuentra en el sector de Cerrillos, entre las playas Las Cuevas y La Punta. Sus modernas instalaciones cuentan con tres piscinas: una semiolímpica; otra para niños, con juegos recreativos y toboganes; y la tercera, en forma de pez, de uso exclusivo para los adultos que deseen experimentar mucha más adrenalina.

4 José María Quimper - El Cardo

A 4 km al noroeste de la plaza de Camaná (10 min).

Mirador del Inca

A 4 km al noroeste de la plaza de El Cardo (10 min) por la Panamericana Sur, luego girar a la izquierda por la calle 10 de Noviembre (trocha carrozable).

5 Mariscal Cáceres - San José

A 3 km al oeste de la plaza de Camaná (10 min).

Está a 20 minutos al norte de Camaná por carretera asfaltada. Este distrito es considerado la capital de la identidad cultural de la provincia de Camaná por su tradicional fiesta de los Huachanacos, que se festeja los Miércoles de Ceniza. En estas celebraciones, los habitantes de los pueblos tradicionales de San José y Chule, disfrazados, realizan un careo musical y, al final de la fiesta, se elige un ganador.

Laguna de Tilimaco

A 8 km de la plaza de Camaná y 3 km hasta Tilimaco (a pie).

Se ubica en el sector de Gallinazo y La Calderona. Este espacio natural es sitio de reproducción de especies que la población local conoce con el nombre de gallareta, gallineta, choca, *huacchira*, garza y pato silvestre. Se encuentra próxima al estuario del río Camaná, una zona hasta donde llegan las aves migratorias a descansar.

Playa La Bomba

Una de las playas más importantes del norte de Camaná. Llega a recibir 10 mil turistas cada fin de semana en la temporada de verano.

Bodega Pisco Camaná

A 1 cuadra del kilómetro 876.5 de la Panamericana Sur, norte de Camaná.

Considerada como la bodega de piscos ubicada a menor altitud sobre el nivel del mar a nivel nacional. Cuenta con campos de vid donde se puede apreciar el proceso de producción de piscos de diferentes variedades de uva, a través de la destilación, despalillado y fermentación. Asimismo, se puede disfrutar de las áreas de esparcimiento que ofrece la bodega y una cata de piscos de su producción.

6 Ocoña

A 58 km al oeste de Camaná, a 1 h de camino por la Panamericana Sur.

Tiene 60 km de extensión y se encuentra a 12 msnm. Cuenta con campiñas, en las que se cultivan árboles frutales, frejoles y arroz.

Si deseas realizar canotaje, se recomienda contratar servicios turísticos formales desde la ciudad de Arequipa.

Caleta del Inca

A 49 km al oeste de Camaná (1 h) por la Panamericana Sur, luego girar a la izquierda a la altura del km 798 por una trocha carrozable.

El recorrido se realiza por la carretera Panamericana hasta el desvío de ingreso a través de una trocha de arena que toma 10 minutos.

La caleta cuenta con una playa de aguas transparentes y tranquilas, donde es posible realizar actividades de pesca y buceo si se cuenta con el equipo necesario. También es posible acampar.



Caleta de Quilca

Circuitos sugeridos

Circuito 1:

Arequipa - Camaná (bulevar) - Samuel Pastor (playas, parque acuático, museo La Inmaculada) (2 días / 1 noche)

Circuito 2:

Quilca (caletas y pernocte) (2 días / 1 noche)

Circuito 3:

Mariscal Cáceres (laguna de Tilimaco, bodega de Pisco) - Ocoña (caleta del Inca) (2 días / 1 noche)

Legenda

- | | |
|--------------------------------------------------------------------------------------------------------------|--------------------------------------------------------------------------------------------------------------------------------|
|  Sitio arqueológico |  Pesca |
|  <i>Trekking</i> |  Playa |
|  Submarinismo |  Observación de aves |
|  Canotaje |  Mirador |
|  Campamento |  Recomendado para niños y adultos mayores |
|  Bodega de pisco / vino |  Recomendado para adultos activos |
|  Piscina | |



LEYENDA

- CARRETERA ASFALTADA
- CARRETERA AFIRMADA
- SENDERO PEATONAL
- CAPITAL PROVINCIAL
- CAPITAL DISTRITAL



- PUEBLO
- CARRETERA NACIONAL
- CARRETERA DEPARTAMENTAL
- ÁREA NACIONAL RESERVADA



- HOSPEDAJE
- RESTAURANTE
- COMISARÍA
- ATENCIÓN MÉDICA



Cartografía Inkafotos

Más información:



ESCALA GRÁFICA (KM)
0 3 6 9 12



Naturaleza



Sol y playa

Descanso
y relax

Playas de Islay



Playa de Mejía

¿Cómo ir?



- Dirígete por la carretera Panamericana Sur. A la altura de La Repartición, toma la vía que conduce a Tacna / Matarani - Mollendo (2 h 30 min).
- Pagarás peaje en el control de Uchumayo y en Matarani.



- Tomar buses en el terminal terrestre de Arequipa, las salidas son desde las 05:00 hasta las 19:00 horas.

Clima

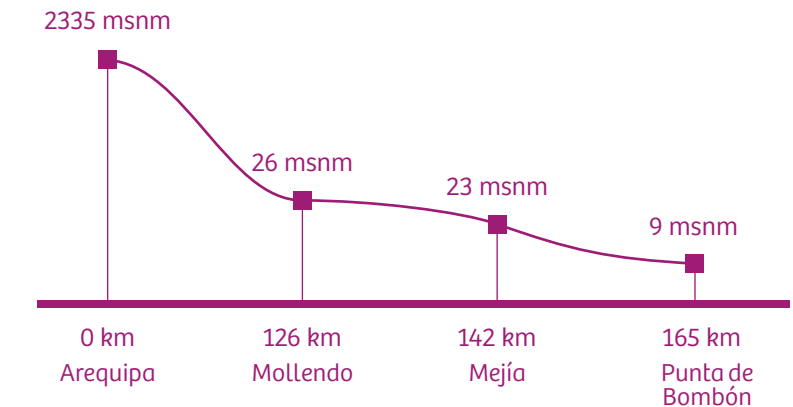
27 °C máx.
17 °C mín.

may-oct



nov-abr

Distancia y altitud



Vía asfaltada

• Circuito de playas

La provincia de Islay está ubicada al sur de la región Arequipa. En este lugar, se ubica el puerto más importante (el de Matarani) y uno de los valles más fértiles de la región Arequipa (el valle de Tambo, antiguamente conocido como la Despensa de Arequipa).

Durante el siglo XIX y buena parte del XX, Mollendo, su capital, fue uno de los más populares y exclusivos balnearios del país, así como punto de ingreso y salida de Arequipa, pues aquí parte el ferrocarril que va hasta el Altiplano.

Mejía, un poco más al sur, es un pintoresco lugar donde contrastan las tradicionales casonas republicanas con las modernas edificaciones de arquitectura playera. En los alrededores, se pueden encontrar bellas y tranquilas playas de fácil acceso.



Castillo Forga

¿Qué visitar?


2 días
(estadia mínima recomendada)

1 Mollendo

A 126 km al sur de la ciudad de Arequipa (2 h 30 min en bus).

Esta bella ciudad consta de pintorescas callejuelas con hermosas casonas hechas de madera que retan a la humedad y al paso del tiempo. No te pierdas de pasear por sus plazuelas; entre las más concurridas se encuentran Grau, Bolognesi y el malecón Ratti, construido en lo alto del acantilado que divide la ciudad y el circuito de playas; desde ahí, se aprecia la inmensidad del mar.

• Parque acuático

A 700 m al sur del mercado Central de Mollendo (10 min a pie).

Es considerado uno de los más modernos del sur del país. Este complejo posee 15 diferentes toboganes, lo que lo convierte en un lugar imperdible para disfrutar de un gran momento y, a la vez, refrescarse del veraniego calor.

• Museo Chiribaya

A 500 m al sur del mercado Central de Mollendo, al lado del malecón Ratti. Ingreso con boleto.

El museo se ubica en la Estación Cultural de Mollendo, antigua estación del tren, a unos pasos del parque Grau. Esta construcción tiene más de 130 años de antigüedad y representa la edad de oro de la ciudad de Mollendo. El museo exhibe piezas de cerámica y textiles de la cultura Chiribaya, que se asentó en diversos lugares del valle de Tambo. La influencia de esta cultura llegó hasta los actuales límites territoriales con Chile.

• Castillo Forga

Construido en 1924, de estilo ecléctico donde conjugan el neogótico, mozárabe y neoclásico. El castillo refleja una versión de la *Belle Époque* limeña aunque apartada de la ciudad. Era un enclave notorio que sobresalía de las demás construcciones que el puerto ofrecía.

Actualmente, se encuentra en proceso de puesta en valor.

Playas

Primera Playa. A 850 m al sur del mercado Central de Mollendo.

Albatros: a 3,5 km del mercado Central de Mollendo.

Mollendo tiene playas de agua fría y mar movido. Son muy concurridas la tradicional Primera Playa –sitio preferido de mollendinos–, la Segunda y la Tercera Playa que ofrecen servicios de alimentación, estacionamiento, duchas, vestidores y servicios higiénicos. Además, están Albatros, las Rocas, Aviación y Sombrero Grande.

Caletas

Catarindo: a 4,8 km al oeste del mercado Central de Mollendo (20 min).

La geografía cambia al norte de la ciudad de Mollendo. La profundidad de altos acantilados y anchas quebradas forman caletas, algunas de ellas con pequeños islotes, donde habitan lobos marinos y otros especímenes de la fauna marina.

Una de las caletas más concurridas de Mollendo, que cuenta con acceso vehicular, es Catarindo, ubicada a 2 km al noroeste del centro de la ciudad. Cuenta con restaurantes, servicios higiénicos y duchas.

A pocos kilómetros al norte de Matarani, se divisa la caleta Punta Islay, donde funciona el muelle el Faro. Este nombre se debe a que, en su parte más alta, se ubica el faro Fernandini, guía de las naves que se aproximan a las costas de Islay, instalado en mayo de 1930 por el capitán de fragata Óscar Fernandini.

Existen otras caletas a las que solo se puede acceder en botes artesanales desde el muelle artesanal de Matarani para acampar. Las embarcaciones son rentadas por los pescadores según su disponibilidad. Se pueden mencionar Quebrada Honda, Centeno y La Guata.

2 Mejía

A 16 km al sureste de Mollendo (20 min).

Playas

A 16 km al sureste de Mollendo (20 min).

Es un pintoresco lugar en el que las tradicionales casonas coloniales y republicanas contrastan con las modernas edificaciones construidas en los últimos años.

Existen varias playas de fácil acceso, como las playas Uno, Dos y Tres, cuyas aguas son tranquilas. Otros rincones costeros que se deben visitar son playa El Conto, de aguas inquietas, y la Motobomba, muy cercana a las lagunas de Mejía.

Santuario Nacional Lagunas de Mejía

A 20 km al sureste de Mollendo. Ingreso con boleto.

El Santuario Nacional Lagunas de Mejía está ubicado en la carretera entre Mejía y La Curva.

Tiene una extensión de 690 hectáreas y presenta varios tipos de hábitats: totorales, humedales, monte ribereño, gramadales y playas arenosas. Además, es considerado sitio Ramsar (es decir, afiliado a la convención sobre los humedales de importancia internacional) desde 1992, y cuenta con una certificación de Bird Life International como área importante para aves migratorias y endémicas. Su fácil acceso, senderos, señalización y miradores muy bien acondicionados, sumados a la extraordinaria riqueza natural, son la combinación perfecta para una experiencia inolvidable.

Se tienen registradas 210 especies de aves, entre las que se pueden apreciar la choca de pico amarillo, la gaviota capucho gris y el ostrero común, así como la gaviota de Franklin, el fringilo apizarrado, el playero blanco y la parihuana. En la desembocadura del río Tambo, se puede ver al martín pescador chico, la garza azul y la garza gigante.





3

Punta de Bombón

A 39 km al sureste de Mollendo (1 h).

Cuenta con 25 km de playas de arena fina, aguas tranquilas y amplias, como Catas, Bombón, Punta Bombón (1 y 2) y el Dren.

Siguiendo la carretera asfaltada hacia el sur, se llega a Punta Corío (recomendada para la extracción de mariscos), Playuela Chica y Grande, y Punta Cordel, llamada así por el tipo de pesca que ahí se practica.

Circuitos sugeridos

Circuito 1:

Arequipa - Mollendo (playa y recorrido urbano) - Mejía (playa y visita al Santuario Nacional Lagunas de Mejía) (2 días / 1 noche)

Circuito 2:

Arequipa - Mejía (playa y visita al Santuario Nacional Lagunas de Mejía) - Punta de Bombón (circuito de playas) (2 días / 1 noche)

Leyenda



Playa



Mirador



Trekking



Campamento



Observación de aves



Recomendado para niños y adultos mayores



Pesca



Recomendado para adultos activos



Piscina



LEYENDA

- CARRETERA ASFALTADA
- CARRETERA AFIRMADA
- CAMINO PARA 4x4
- SENDERO PEATONAL
- CAPITAL PROVINCIAL



- CAPITAL DISTRITAL
- PUEBLO
- LÍMITE DEPARTAMENTAL
- CARRETERA NACIONAL
- CARRETERA DEPARTAMENTAL



- ÁREA NATURAL RESERVADA
- HOSPEDAJE
- RESTAURANTE
- COMISARÍA
- ATENCIÓN MÉDICA



Cartografía Inkafutús

Más información:





Sol y playa



Cultura



Arqueológico

Caravelí

¿Cómo ir?



- Dirígete por la carretera Panamericana Sur y pasando Atico (km 710), toma el desvío de la derecha hacia Caravelí (377 km / 8 h).
- Pagarás peaje en el control de Uchumayo y Atico.



- Existe una empresa de transporte público que sale diariamente a las 19:00 horas, desde el terrapuerto de Arequipa.
- Asimismo, podrás tomar los buses que se dirigen hacia Lima y tendrás que bajar en Atico y luego tomar un colectivo.

Clima

26 °C máx.
14 °C mín.

Costa



may-oct



nov-abr

Valle

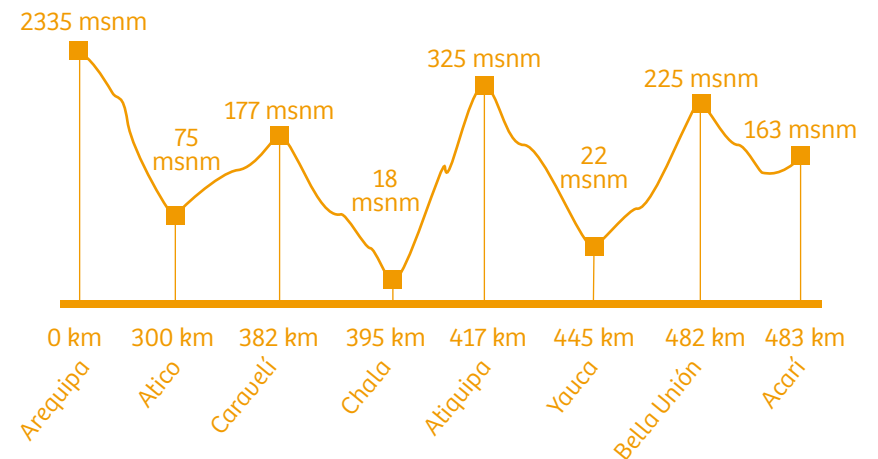


ene-feb



mar-dic

Distancia y altitud


 Vía asfaltada

Playas de Chala

• Una joya escondida

Caravelí es la provincia más grande en extensión y litoral costero de la región Arequipa. Sus fértiles tierras permiten la producción de vid y aceitunas, y, recientemente, se ha reactivado la extracción de oro por la rica franja aurífera que la atraviesa.

En Caravelí, se desarrollaron culturas preíncas, como Wari (por su cercanía a Ayacucho), Paracas y Nasca (que llegaron desde Ica), y Collagua de Arequipa. De estas influencias se conservan aún algunos vestigios esparcidos por la zona.

La importancia de Caravelí aumentó durante la Colonia, cuando el comendador don Hernando Álvarez de Carmona realizó las primeras plantaciones de vid y trigo (1548), junto con la instauración de la religión católica.

Caravelí está conformada por 13 distritos, que ofrecen al visitante playas apacibles de aguas transparentes, vestigios arqueológicos, lomas costeras con gran diversidad biológica y gastronomía única.



Los piscos que se producen en Arequipa destacan por su calidad

¿Qué visitar?


3 días
(estadia mínima recomendada)

- 1 Atico** 
A 300 km al oeste de Arequipa (6 h en bus).
Esta zona se caracteriza por sus tranquilas playas de arena parda y dorada, como Florida, Colorados, Poza Verde, Leonardos y Puyenca; esta última es la playa de mayor atracción. Si deseas realizar actividades de pesca, recuerda llevar tu propio equipo.
- Punta Blanca** 
A 10 min en bote desde el puerto de Atico (10 min al oeste de Atico).
Se aprecia una importante reserva de lobos marinos y aves guaneras, a la que se accede en botes artesanales utilizados por los pescadores.
- 2 Caravelí** 
A 382 km al noroeste de Arequipa (9 h en bus).
En este pueblo se celebra una de las fiestas patronales más significativas de la provincia en honor a la Santísima Virgen del Buen Paso, cuya historia se remonta al siglo XVII (1630), fecha en que la imagen fue traída desde las islas Canarias.
- Ruta del Pisco norte** 
A lo largo del valle, a 382 km de Arequipa.
Datan de la época de la República y aún mantienen el procesamiento artesanal de la vid para convertirla en pisco o vino. Los meses de marzo y abril, durante la vendimia o pisa de la uva, son la mejor época para visitarlos. Resaltan los fundos Hospital, Caspaya y Ananta, y las bodegas Buen Paso, Crucero, Chirisco y Acapana, las cuales cosechan sus propias uvas y todavía conservan algunas tinajas coloniales y republicanas; la más antigua es de 1608.
- 3 Chala** 
A 395 km al oeste de Arequipa (6 h en bus).
Cuenta con playas de aguas tranquilas y transparentes. Su principal actividad económica es la minería artesanal.



Playa en Atico

4 Atiquipa

A 415 km al oeste de Arequipa (7 h 30 min en bus) por la Panamericana Sur, luego, tomar un desvío a la derecha en el km 600 por 2 km más.

Lomas de Atiquipa

A 2 h a pie de Atiquipa.

Consideradas las lomas más extensas del sur del país, albergan especies de árboles y plantas endémicas como la tara, el huarango y el arrayán. Actualmente, las lomas son propiedad de la comunidad campesina de Atiquipa que, junto con otras instituciones, vienen reforestándolas con agua obtenida a través de los “atrapanieblas”.

Quebrada de la Waca o puerto Inka

A 417 km de Arequipa, en el km 610 de la Panamericana Sur (a 3 min del complejo hotelero de puerto Inka).

En esta zona arqueológica, se habría realizado, en la época inca, el acopio y trueque de productos hidrobiológicos y de los Andes. Asimismo, existen restos del Camino Inca o Qhapac Ñan, que unía este lugar con el Cusco.

Playa Jihuay

A 10 min del poblado de Santa Rosa de Atiquipa en el km 601 de la Panamericana Sur. Ubicada en medio del Área de Conservación Privada Lomas de Atiquipa, en uno de los lugares más peculiares de la costa peruana. Este lugar es ideal para la práctica de pesca deportiva, así como para hacer caminatas de exploración arqueológica, avistamiento de fauna marina y escalada tipo boulder.

5 Yauca

A 445 km al oeste de Arequipa (8 h en bus).

Tanaka

A 433 km de Arequipa (7 h 45 min en bus), a la altura del kilómetro 583 de la Panamericana Sur, antes de Yauca.

Esta localidad destaca por sus playas de aguas mansas color turquesa y otras de roquedales que forman pozas, como el pozo del Aprendiz, el Choral y Corralones. Además, tiene hermosos médanos y dunas, ideales para la práctica del sandboard.

Bosques de olivo

A 445 km al oeste de Arequipa (8 h en bus).

Un gran atractivo de la zona lo constituyen los añejos bosques de olivo de más de 350 años de antigüedad y sus pesados molinos de piedra que se empleaban para extraer el aceite de oliva. Este paraje se caracteriza por ser uno de los principales productores de aceitunas y aceite de oliva del país. Se puede visitar la planta de extracción de aceite de oliva Almazara Fundo Verde.



Lomas de Atiquipa

6 Acarí 🏰

A 483 km al oeste de Arequipa por la Panamericana Sur. A la altura del km 555 tomar el desvío al norte por 21,8 km más (9 h en bus).

Museo Riddell

Ingreso con boleto.

Acarí o Ñacari, en quechua, fue un “lugar de castigo”; por ello, se puede encontrar gran cantidad de necrópolis con cuerpos decapitados de hombres, mujeres y niños, restos que se conservan en el museo Riddell. Algunos instrumentos de uso común en tiempos precolombinos son también parte importante de su exhibición. Exhibe textiles y ceramios de la cultura Wari, además, fotografías antiguas de afrodescendientes.

Duna Toromata 🏄 ⓐ

A 1 h en tubular hasta la cima de la duna.

Acarí cuenta con las dunas más largas del país, como la conocida Toromata que, en 2011, fue escenario del I Campeonato de *Sandboard*. En el mes de julio de todos los años se realiza el Campeonato Internacional de *Sandboard*. En este lugar, puedes contratar servicios de paseos en tubulares hasta la cima de la duna y *sandboard*.

7 Bella Unión

A 482 km al oeste de Arequipa por la Panamericana Sur. A la altura del km 555 tomar el desvío al norte por 18,6 km más (9 h en bus).

Museo de sitio de Sacaco 📖 ⓐ

A la altura del km 546 de la Panamericana Sur tomar un desvío de 2 km hacia el norte (10 min por carretera afirmada). Ingreso con boleto.

Según los hallazgos, en el desierto de Sacaco, hace millones de años, existió una extensa bahía que abarcaba desde Pisco hasta Yauca, en la que habitaban seres de gigantescas dimensiones. En esta explanada se hallaron restos fósiles de megaterios, caracoles, ostras, tiburones y ballenas. El más importante vestigio de un cetáceo es llamado “Roque”, en honor a su descubridor, don Roque Martín del Buey.



Las lomas de Atiquipa poseen gran riqueza de flora y fauna

© James Posso / PROMPERÚ

Toro Mata'i - Leyenda de Acarí

Cuenta la leyenda que, en un cerro vecino (hoy llamado Toro Mata), existían pequeñas vetas de oro. Los amos enviaban a sus esclavos a extraer oro y, una vez que lo obtenían, los mataban. Para ocultar estos asesinatos y la existencia del oro, se creó el mito de un toro gigante que mataba a los hombres.

Dicen los habitantes que el desaparecido músico y cantautor afroperuano Caitro Soto visitó muchas veces Acarí y, al enterarse de esta leyenda, decidió hacer un homenaje a sus hermanos de raza negra con la siguiente composición:

***“Este negro no es de aquí
este negro es de Acarí
hay que matar a ese negro...”***

Puerto Lomas

A 611 km al oeste de Arequipa hasta Repartición Lomas, luego 6,6 km por el desvío al sur. A la altura del km 534 de la Panamericana Sur.

Es una pequeña caleta de pescadores artesanales con algunos restaurantes que ofrecen platos con la pesca del día. La zona goza de un agradable clima, excelente comida y gente acogedora. Al balneario llegan muchos veraneantes procedentes, principalmente, de Nasca, Ica, Bella Unión, Lomas y Acarí, en busca de apacibles rincones como playa Mansa, playa Brava, Yanyarina, Sombreroillo, Tres Hermanas y La Libertad. Llevar equipo para pesca.



Atico

Circuitos sugeridos

Circuito 1 (temporada de invierno: de abril a noviembre)

Arequipa - Caravelí (recorrido urbano y religioso) - Atiquipa (lomas y quebrada de la Waca) - Yauca (visita a los bosques de olivo) - Acarí (museo Riddell, duna Toromata y ruta tradicional) - Bella Unión (museo de Sacaco) (4 días / 3 noches)

Circuito 2 (temporada de verano: de diciembre a marzo)

Arequipa - Atico (Puyenca y Punta Blanca) - Chala (playas) - Atiquipa (puerto Inca, playa Jihuay, quebrada de la Waca y Qhapac Ñan) - Yauca (desierto y playas de Tanaka) - Acarí (circuito tradicional) - Bella Unión (museo de Sacaco) (4 días / 3 noches)

Leyenda

 Bicicleta de montaña	 Bodega de pisco / vino
 Trekking	 Actividades tradicionales
 Campamento	 Observación de flora
 Observación de aves	 Observación de fauna marina
 Mirador	 Snorkeling
 Sitio arqueológico	 Escalada
 Playa	 Sandboard
 Pesca	 Recomendado para niños y adultos mayores
 Submarinismo	 Recomendado para adultos activos



Aventura



Cultura



Naturaleza

Valle y cañón de Cotahuasi

¿Cómo ir?



- Dirígete por la carretera Panamericana Sur y pasando El Pedregal, toma el desvío a la derecha hacia Aplao (178 km / 3 h) y luego al poblado de Acoy, donde tendrás que tomar la vía del lado izquierdo hacia Chuquibamba - Cotahuasi (375 km / 9 h 30 min).
- Tomar en cuenta el peaje de Uchumayo.



- Existen empresas de transporte público con salidas diarias entre las 17:00 y 19:00 horas desde el terrapuerto. Asimismo, encontrarás transporte local para visitar los atractivos del valle de Cotahuasi.

Clima

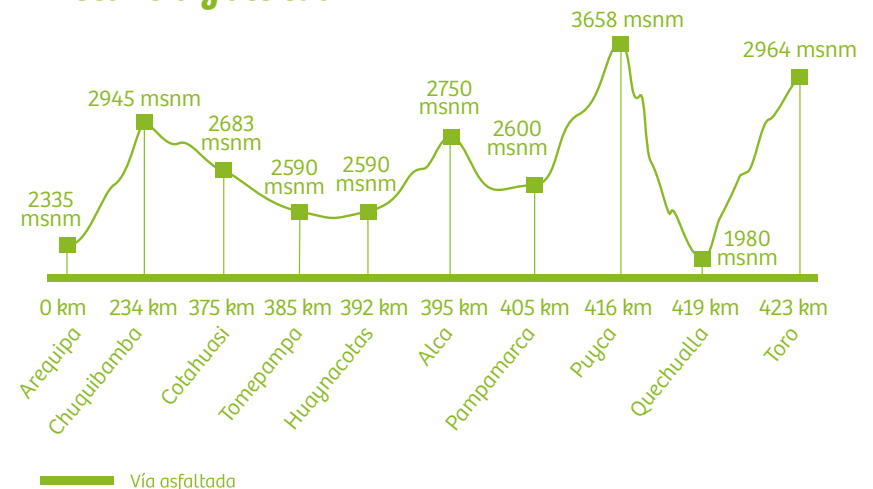
24 °C máx.
0 °C mín.

dic-mar



abr-nov

Distancia y altitud



Valle de Cotahuasi

• Panorama de ensueño

Cotahuasi está constituido por dos zonas muy distintas: el valle, hacia el noreste del pueblo de Cotahuasi, y el cañón, hacia el sureste.

Por sus características naturales, Cotahuasi es uno de los valles andinos más bellos y en él se ubica uno de los cañones más profundos del planeta. Posee hermosas caídas de agua, paisajes espectaculares, fuentes termales y una arquitectura que aún conserva las características de su origen colonial.

El cañón es el resultado de la erosión de las aguas del río Cotahuasi entre sus enormes nevados: el Coropuna –uno de los más altos del Perú (6425 msnm)– y el Solimana (6093 msnm). La zona más pronunciada del cañón se ubica en el pueblo Quechualla, con una profundidad de 3535 m.

El 18 de mayo de 2005, la subcuenca del Cotahuasi fue reconocida como Área Natural Protegida (ANP) en la categoría de Reserva Paisajística, con la finalidad de conservar sus valores naturales, culturales y de biodiversidad, en relación armoniosa con las actividades de la población local. La reserva ocupa una superficie de 490 550 hectáreas.

Reseña histórica

La provincia de La Unión fue ocupada por los wari y, posteriormente, por los incas. En el siglo XVI se inicia la explotación minera, dentro de la que sobresale la extracción de oro en las minas de Huayllura, Palmadera y Montesclaros. Durante esta época, también se dio el inicio del cultivo de la vid y la elaboración de vino. Los primeros plantones de vid fueron traídos desde Andalucía, España.

Cotahuasi jugó un rol muy importante en el tiempo de la Colonia. Heredó características que se mantienen hasta la actualidad y pueden apreciarse en su arquitectura, organización social y tradiciones. Una manifestación de esta herencia son los pequeños balcones de madera de las casonas coloniales, las tradicionales corridas de toros durante sus fiestas patronales y la crianza de caballos peruanos de paso. El 4 de mayo se celebra una de las más grandes fiestas de la provincia, por el aniversario de creación política.

¿Qué visitar?



4 días
(estadía mínima recomendada)

Los pueblos del valle de Cotahuasi cuentan con una gran diversidad de atractivos turísticos y permiten al visitante la práctica de distintas actividades como caminatas, termalismo, arqueología, naturaleza, cultura viva y gastronomía.

1 Cotahuasi

A 375 km al noroeste de Arequipa (9 h 30 min en bus).

Es la capital de la provincia de La Unión. Se accede a ella por una carretera asfaltada hasta la localidad de Chuquibamba y afirmada el resto del trayecto. Desde Cotahuasi, se pueden visitar la villa de Alca, la catarata de Sipia, los baños termales de Luicho, entre otros atractivos. Cotahuasi es una típica villa de la sierra peruana, con calles estrechas y empedradas, casas blanqueadas con cal y rústicos balcones. En el pueblo se pueden adquirir ricos vinos elaborados artesanalmente en los valles aledaños, sabrosos quesos y hermosas alfombras y ponchos hechos a mano.



El distrito de Toro en el valle de Cotahuasi

● **Cañón de Cotahuasi** (f) (a)

A 375 km al noroeste de la ciudad de Arequipa (9 h 30 min en bus).

Se extiende desde las estribaciones del nevado Solimana hasta la confluencia con el río Ocoña. Tiene 3535 m de profundidad en el sector de Linacocha, en las inmediaciones del distrito de Quechualla; esta es la zona más honda y constituye un fabuloso recorrido con una gran variedad de flora y fauna. En las cercanías del cañón, pueden encontrarse construcciones, tumbas y extensas áreas de andenerías de origen prehispánico, muestra palpable de la laboriosidad e ingenio de los antiguos peruanos en su afán por hacerse de la mayor extensión posible de terreno cultivable.

2 **Toro** (f) (a)

A 48 km al suroeste de Cotahuasi (1 h en bus).

● **Catarata de Sipia** (f) (a)

A 9 km al suroeste de Cotahuasi (1 h en auto y 20 min a pie).

Existe servicio de transporte público desde la plaza principal con salidas diarias a las 06:30 horas.

La catarata de Sipia está constituida por una caída libre de 150 m y dos caídas más pequeñas, escondidas por la accidentada geografía, que se estrellan violentamente contra las rocas. El impacto del río en la piedra produce miles de minúsculas gotas que, al ser atravesadas por los rayos del sol, regalan al visitante un bello arcoíris.

● **Mirador del Bañadero del Cóndor** (f) (a)

A 30,2 km al suroeste de Cotahuasi (1 h 30 min en auto y 10 min a pie).

Para acceder, se debe llegar hasta el mirador de Allhuay, descender 15 minutos por la trocha carrozable que conduce a Toro y caminar 200 m (10 minutos).


Desde este mirador, se observa una cascada de 400 m de alto, con dos caídas de agua. En la intersección de la segunda caída, se observa un pequeño reservorio o pozo de forma cóncava y circular, al cual acuden los cóndores a bañarse entre las 07:00 y 10:00 horas en temporadas de lluvias (de enero a marzo). Fuera de este periodo, solo se puede verlos planear. Asimismo, se observan bellos paisajes de los pueblos de Ancaro y Toro, con sus campos agrícolas con andenería y ganado. En la parte alta, se puede apreciar ichu y una variedad de especies de plantas típicas como la cantuta, el sara-sara, entre otros.

3 **Quechualla** (f) (a)

A 44 km al suroeste de Cotahuasi.

Carretera afirmada desde Cotahuasi hasta el puente de Sipia, continuando por trocha carrozable.

En este pueblo, gracias a su cálido clima, se encuentran las más grandes viñas de todo el valle de Cotahuasi. Los vinos producidos en esta localidad son muy apreciados en la región. Del mismo modo, esta localidad produce gran cantidad de frutas: manzanas, naranjas, mangos, higos, paltas, tunas, chirimoyas, papayas, entre muchos otros productos. Quechualla también es afamado por sus riquísimos camarones extraídos del río Cotahuasi.



Catarata de Uskune en Pampamarca

Bosque de cactus de Judío Pampa 🐦 ⭐️ ⓐ

A 21 km de Cotahuasi por la carretera que conduce a Quechualla (1 h 30 min). El bosque de cactus tiene una extensión de 48,4 hectáreas y se encuentra a una altitud de 1936 msnm. Es el hogar de una gran variedad de cactáceas de diversos tamaños: desde los cinco centímetros hasta los 14 metros de altura, y constituye un relicto en el que se conserva una biodiversidad muy rica, parte de uno de los ecosistemas de la Reserva Paisajística de la Subcuenca de Cotahuasi.

En este ecosistema, encontramos aves frecuentes, como el urpi, el picaflor de collar púrpura, la golondrina, el zorro y el murciélago, que tiene por nombre longirostro peruano, especie que, lamentablemente, se encuentra en peligro de extinción. La gran densidad del bosque, sin embargo, permite la presencia de este murciélago, que, al alimentarse del néctar y del polen de las flores de los cactus, genera procesos importantes: la polinización de las flores, su fertilización y la dispersión de las semillas hacia lugares lejanos.

4 Tomepampa 🏡 ⓕ ⓐ

A 10 km al noreste de Cotahuasi (20 min en bus).

El estilo arquitectónico de sus viviendas es colonial y republicano, con techos de calamina a dos aguas, balcones de madera y calles angostas y empedradas.

Iglesia Nuestra Señora del Rosario de Tomepampa

Se caracteriza por su arquitectura colonial de sillar y piedra tallada. Se erige sobre una planta de una sola nave a la que acompañan dos bellas torres gemelas, también de sillar, conocidas como las Torres de San Juan Bautista. La iglesia es considerada parte del Patrimonio Cultural de la Nación.

El pueblo mantiene su fervor y devoción hacia la Virgen del Rosario, cuya fiesta se realiza el 8 de octubre. Otra celebración importante es la fiesta de San Juan –el 24 de junio–, en la que se festeja con corrida de toros, concurso de caballos peruanos de paso, procesión y fiesta.

Mirador natural Locrahuanca 🌄 🐦 ⓐ

A 1 h de caminata desde la plaza de Tomepampa.

Se encuentra sobre los 3390 msnm, a una hora de caminata desde la plaza de Tomepampa. En el trayecto, se aprecia una vista inolvidable del poblado. Es recomendable iniciar el ascenso a tempranas horas del día.

5 Alca 🏡 🏡

A 20 km al noreste de Cotahuasi (40 min en bus).

Aguas termales de Lucha 🌊 ⓕ ⓐ

A 17 km del pueblo de Cotahuasi (30 min en auto). Ingreso con boleto.

El complejo consta de dos ambientes. El primero tiene dos pozas, que son las más utilizadas a causa de sus propiedades curativas para personas que sufren de artritis, reumatismo, dolor de huesos y dolores musculares. El segundo ambiente, de aguas tibias, es ideal para excursiones durante un día soleado.



6 Huaynacotas

A 17 km al noreste de Cotahuasi (1 h 30 min en bus por trocha carrozable).

Baños termales de Luicho

A 18 km al noreste de Cotahuasi. Ingreso con boleto.

Están ubicados a 35 minutos de Cotahuasi. Cuenta con tres pozas: dos al aire libre y una cerrada. La temperatura de sus aguas –que brotan del cerro del mismo nombre– varía entre los 33 °C y los 38 °C. Por sus propiedades medicinales, son recomendadas para pacientes que padecen dolencias como reumatismo, artritis, atrofas musculares, estrés, entre otras. Existe servicio de transporte público local desde la plaza principal de Cotahuasi, con frecuencia de una hora.

7 Puyca

A 41 km al noreste de Cotahuasi.

Se encuentra a aproximadamente tres horas de viaje: 20 minutos por carretera asfaltada hasta Tomepampa (10 km) y dos horas y 40 minutos por carretera afirmada (31 km).



Andenes en el distrito de Pampamarca

© James Posso / PROMPERÚ

Ruinas de Maukallacta

A 2 km de Puyca (30 min a pie).

Representan un sitio administrativo de la época inca de origen wari, conformado, básicamente, por construcciones de piedra, muchas de ellas en buen estado de conservación. Según algunas investigaciones, Maukallacta fue ocupada, sucesivamente, por la cultura Wari, la cultura Allcca y, luego, por la Inca, debido a que, en la arquitectura y cerámica encontradas en el lugar, se evidencia la unificación de distintas técnicas.

Este complejo arqueológico se encuentra ubicado sobre una meseta. En él, se observan alrededor de 50 edificios organizados, que asocian la zona de culto y los cementerios, anteriores al periodo inca. Luego, durante dicha época, el recinto funcionó como el centro religioso y administrativo-militar de esta parte del valle. Por ello, se puede apreciar la residencia de los llamados “orejones cusqueños”, quienes ejercían el cargo de administradores político-militares.

Bosque de puyas de Raimondi

A 60 km de Cotahuasi (4 h en bus y 3 km a pie).

Las puyas de Raimondi sobrepasan los siete metros de altura. El bosque abarca una extensión de unas 164 hectáreas y se encuentra a 4000 msnm. Es un lugar ideal para los amantes de la naturaleza, pues cuenta con gran cantidad de flora y fauna silvestre.



Puyas de Raimondi

© James Posso / PROMPERÚ



Nevado Solimana

8

Pampamarca

A 30 km al noroeste de Cotahuasi (2 h en bus).

Mirador y catarata de Uskune

A 1,5 km del pueblo de Pampamarca, a 20 minutos de caminata.

Se aprecia la catarata en todo su esplendor. También es posible observar las andenerías preíncas, la entrada a Cotahuasi y toda la magnificencia de la agreste geografía de la Reserva Paisajística de la Subcuenca de Cotahuasi.

La catarata de Uskune tiene una caída de 90 metros aproximadamente. Forma una especie de poza y deja contemplar un hermoso velo de agua que, en tiempos de precipitación fluvial, entre enero y abril, aumenta su caudal.

Bosque de piedras de Huito

A 4 km al norte de Pampamarca (2 h a pie).

En una extensión de 1 km², se distribuyen múltiples formaciones geológicas de rocas volcánicas que han sido erosionadas por la acción del viento y de la lluvia. Así, se han ido formando figuras cónicas que, en conjunto, tienen la apariencia de castillos. La altura de estas formaciones se encuentra entre los 15 centímetros y los 15 metros.

Durante el recorrido hacia este paraje, se puede observar no solo la belleza paisajística de la zona, sino también especies de flora, como el copaco negro, entre muchas otras. Una vez en el bosque de piedras, se percibe la inmensidad del cañón y el río Cotahuasi. Asimismo, este punto es un mirador natural para contemplar el pueblo de Pampamarca, las andenerías preíncas, en la parte baja, el pueblo de Cotahuasi y el nevado Solimana, que se eleva hasta los 6093 msnm. Además, por estos lugares, no es extraño ver pasar cóndores, pues su hábitat empieza en este piso ecológico.

Circuito sugerido

Cotahuasi - Cataratas de Sipia - Quechualla - Tomepampa - Alca (baños termales de Luicho) - Puyca - Huaynacotas (baños termales de Luicho) - Pampamarca (mirador de Uskune y bosque de piedras de Huito) (4 días / 3 noches)

Legenda

 Trekking	 Observación de aves
 Bicicleta de montaña	 Pesca
 Actividades tradicionales	 Campamento
 Baño termal	 Observación de flora
 Sitio arqueológico	 Paseos a caballo
 Mirador	 Recomendado para niños y adultos mayores
 Canotaje	 Recomendado para adultos activos
 Rapel	



LEYENDA

- CARRETERA ASFALTADA
- CARRETERA AFIRMADA
- CAMINO PARA 4x4
- SENDERO PEATONAL
- CAPITAL PROVINCIAL



- CAPITAL DISTRITAL
- PUEBLO
- LÍMITE DEPARTAMENTAL
- CARRETERA NACIONAL
- CARRETERA DEPARTAMENTAL



- ÁREA NACIONAL PROTEGIDA
- HOSPEDAJE
- RESTAURANTE
- COMISARÍA
- ATENCIÓN MÉDICA



RESERVA PAISAJÍSTICA SUBCUENCA DEL COTAHUASI

Cartografía Inkafotos

Más información:



↓ A APLAO, AREQUIPA



Aventura



Naturaleza



Cultura

Valle de los Volcanes – Andagua

Un destino singular y sorprendente

¿Cómo ir?



Ruta 1 (valle de Majes, ruta del Pisco y valle de los Volcanes):

- Toma la carretera Panamericana Sur hacia Aplao (178 km / 3 h), continúa hasta Acoy por 6 km al norte y luego sigue la vía del lado derecho, pasando por La Central Ongoro, zona ideal para practicar canotaje. Después, llegarás a Tipan y al pueblo de Viraco. Finalmente, se inicia el ascenso hasta Andagua.
- En la ruta, encontrarás fundos, bodegas de vinos y pisco.

Ruta 2 (valle del Colca y valle de los Volcanes):

- Dirígete a la carretera Yura-Puno. Al llegar al peaje de Patahuasi (1 h 50 min), toma la vía del lado derecho rumbo a Chivay (151 km / 3 h). Continúa hacia el norte por 98 km más y llegarás a Caylloma. Finalmente, dirígete hacia Orcopampa (196 km) para luego continuar hasta Andagua (36 km).

Ruta 3 (Trekking valle del Colca y valle de los Volcanes):

- Los amantes del *trekking* pueden acceder a Andagua por rutas de antiguos caminos peatonales preíncas que van desde Cabanaconde –en el valle del Colca– hasta Chachas y Andagua, o desde Huambo hasta Ayo. Este camino toma alrededor de cuatro días.



- Encontrarás buses que salen con destino a Andagua, vía valle de Majes todos los días a las 16:00 horas, desde el terminal terrestre.
- Asimismo, existen buses que recorren Sibayo-Caylloma-Orcopampa, todos los días entre las 07:00 y 08:00 horas y las 17:00 y 19:00 horas, desde el terminal terrestre.

Clima

15 °C máx.
2 °C mín.

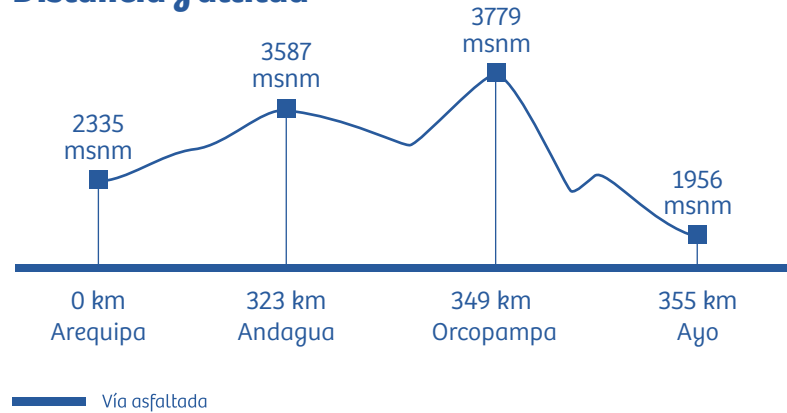


dic-mar



abr-nov

Distancia y altitud



• Valle de los Volcanes

Conocido también como el valle de Andagua, se ubica a los pies del Coropuna, el volcán de mayor altura del Perú (6400 msnm), está conformado por 36 conos volcánicos en miniatura (apagados) con alturas que fluctúan entre los 10 a 300 metros, particularmente bellos. Cuenta con más de cien focos eruptivos con enormes coladas de lava, ríos y tres hermosas lagunas: Pumajallo, Chachas y Mamacocha. Alrededor, además de flora y fauna autóctona (115 especies de aves y 269 de plantas), se encuentran vestigios arqueológicos de culturas preíncas, como la ciudadela de Antaymarca.

Visita el pueblo de Andagua, corazón del valle, y déjate maravilliar con su moderna plaza adornada con cipreses podados en caprichosas formas de animales, así como su iglesia de estilo barroco mestizo. En las afueras se puede observar los característicos volcanes gemelos Huanacaure, y a poca distancia la estrecha y profunda grieta de Paccareta, por donde pasa el río hacia la laguna y la cascada de Pumajallo.

A 3 kilómetros de ahí, a lo largo de una caminata de hora y media, llegarás a la catarata de Shanquillay. En Soporo, a cinco kilómetros, podrás disfrutar de un increíble paisaje y será el lugar ideal para observar la laguna de Chachas, los volcanes Chilcayoc y Jechapita, la cordillera del Chila y el volcán Kallana-Mauras.

En los pueblos de Andagua, Ayo, Chachas, Chilcaymarca y Orcopampa, se desarrolla con éxito desde hace 10 años un programa de turismo sostenible, que ha logrado integrar a los habitantes de estos pueblos con sus autoridades y diversas empresas, para ofrecer caminatas, cabalgatas, canotaje, pesca deportiva, andinismo y ciclismo de montaña, entre lavas y pequeños cráteres de hasta 300 metros. Además, a lo largo de tu recorrido podrás conocer rituales que han sobrevivido el paso del tiempo. Ofrendas a los apus, pagos a la Pachamama e, incluso, podrás observar la práctica del trueque, realizada por pobladores locales provenientes de las zonas más alejadas y que fuera descrito por diversos cronistas como una práctica común en el Ande.



Volcanes mellizos Huanacaure

¿Qué visitar?



1 Andagua

Volcanes mellizos Huanacaure

A 2,2 km al norte de la plaza de Andagua (40 min a pie).
Son los más próximos y representativos del valle.

Catarata de Shanquillay

A 5 km al norte de la plaza de Andagua, a 1 h 30 min de caminata.
Son unas hermosas caídas de agua que parecen brotar de las laderas de los cerros.

Volcán Kallana-Mauras

A 5 km de la plaza de Andagua, a 1 h 30 min a pie.
Es posible acceder en movilidad particular hasta las faldas del volcán, donde se habilitó una plaza de toros para ofrecer espectáculos durante las principales fiestas locales.

Ciudadela y mirador de Antaymarca

A 2,3 km al sur de la plaza de Andagua (carretera que conduce al distrito de Ayo). El mirador se encuentra a 1 km de la ciudadela.
En la zona, encontrarás ruinas de la cultura Collagua-Inca temprana. Estos datos se comprueban tanto a través de la cerámica hallada en el lugar como de los estudios realizados. Se distinguen cuatro sectores: ciudadelas, plaza, contextos funerarios y zona agrícola. Los recintos tienen forma rectangular, circular y cuadrada, levantados con piedra volcánica del lugar. Las viviendas son de piedras sin trabajar, pircadas y sin argamasa.

Por su parte, los contextos funerarios consisten en tumbas colectivas, ubicadas al sur de los recintos, en las laderas del volcán. El establecimiento de la ciudadela en este lugar se dio gracias a la existencia del río que abastecía de agua a los pobladores. Asimismo, existen dos lugares estratégicos construidos cuidadosamente, por lo que se considera que estaban destinados a la casta sacerdotal.

Información turística:

Municipalidad de Andagua. Plaza principal s/n. Organización de Gestión de Destino (OGD) Valle de los Volcanes.

www.vallevolcanesperu.pe

2 Mirador de Ucuya en Soporo

A 5 km al sur de la plaza de Andagua.

Es un punto estratégico para observar, desde la cima, el pueblo y la laguna de Chachas, los volcanes Chilcayoc y Jechapita, la cordillera de Chila y el volcán Kallana-Mauras. El mirador cuenta con señalización y servicios higiénicos.

2 Ayo

A 32 km al sureste de Andagua (1 h en auto).

Es un valle rico en zonas agrícolas donde se siembran frutales: paltas, duraznos, manzanas, higos, uvas y membrillos.

Laguna Mamacocha

A 8 km al este de Ayo (20 min en camioneta o 1 h a pie).

Es un verdadero oasis con una increíble biodiversidad. Es alimentada por las aguas subterráneas del río Andagua y representa un refugio de vida en medio del agreste paisaje volcánico. En este hermoso paraje, se pueden observar aves como pájaros carpinteros, mirlos acuáticos, chiguancos, fruteros, lechuzas y varias especies de murciélagos, que vuelan sin preocupaciones entre molles, sauces y carrizales.

Entre toda la variedad de fauna, llama mucho la atención una pequeña población de nutrias, conocidas en la zona como huallaques, de especial interés científico.

3 Orcopampa

A 349 km de Arequipa, vía Caylloma (10 h en bus).

Ubicado al norte de Andagua, es actualmente el centro comercial minero más importante de la zona. Entre otras actividades, se desarrolla la crianza de cuyes y truchas. Destacan los anexos de Panagua, con sus cataratas congeladas, y Huancarama, con sus baños termales.

Cataratas congeladas de Panagua

A 20 km al sureste de Orcopampa (1 h 30 min). Ingreso con boleto.


Se ubican en la quebrada de Panagua (4224 msnm). Las cataratas permanecen congeladas la mayor parte del año, pero es recomendable viajar entre marzo y julio para poder apreciarlas en su mayor esplendor. Durante el recorrido apreciarás vizcachas. Cuenta con señalización adecuada y se puede acceder con movilidad privada o taxis desde Orcopampa.

Aguas termales de Huancarama

A 8 km al norte de Orcopampa (15 min en bus). Ingreso con boleto.

Ubicadas en el anexo de Huancarama. Existe transporte público desde la plaza de Munaypata en Orcopampa, con salidas cada hora.

La temperatura de sus aguas oscila entre los 35 °C y los 40 °C. Cuenta con dos piscinas y varias pozas personales. Además, existe servicio de alojamiento en bungalós.



Las cataratas de Panagua presentan sus aguas totalmente congeladas la mayor parte del tiempo



Laguna Mamacocha

Circuito sugerido

Arequipa - Chivay - Sibayo - Caylloma - valle de los Volcanes - Viraco - Majes - Arequipa (4 días / 3 noches)

Legenda

 Trekking	 Campamento
 Actividades tradicionales	 Pesca
 Mirador	 Baño termal
 Paseo a caballo	 Recomendado para niños y adultos mayores
 Sitio arqueológico	 Recomendado para adultos activos



LEYENDA

- CARRETERA ASFALTADA
- CARRETERA AFIRMADA
- SENDERO PEATONAL
- CAPITAL DISTRITAL

- PUEBLO
- CARRETERA NACIONAL
- CARRETERA DEPARTAMENTAL
- MONTAÑA IMPORTANTE

-
-

- HOSPEDAJE
- RESTAURANTE
- COMISARÍA
- ATENCIÓN MÉDICA



Cartografía Inkafutas



Más información:





Festividades

ENERO	Entrega de cargos	Valle del Colca
	Bajada de Reyes	Valle del Colca
FEBRERO	Virgen del Buen Paso	Caravelí
FEBRERO / MARZO	Carnavales	Arequipa, Valle del Colca, Camaná e Islay
MARZO	San José	Quequeña
MARZO / ABRIL	Vendimia	Caravelí
MAYO	Virgen de Chapi	Polobaya
	Fiesta de las Cruces	Arequipa, Caravelí
MAYO / JUNIO	Aniversario del distrito de Cotahuasi	Cotahuasi
	Aniversario de la Reserva Paisajística Subcuenca del Cotahuasi	Cotahuasi
	San Isidro Labrador	Quequeña
MAYO / JUNIO	Ascensión del Señor	Quequeña
JUNIO	Corpus Christi	Caravelí
	San Andrés	Caravelí y Cahuacho
	San Pedro y San Pablo	Valle del Colca, Chala, Yauca y Puerto Lomas
	San Juan Bautista	Sibayo

JULIO	Fiesta de San Santiago Apóstol	Acarí
	Fiesta de la Virgen del Carmen	Valle del Colca, Chala y Yauca
AGOSTO	Festividad de Santa Ana	Valle del Colca
	Limpieza de acequias y <i>tinka</i> del ganado	Valle del Colca
SEPTIEMBRE	Fiesta de la Virgen de la Asunta	Arequipa, Valle del Colca
	Fiesta de la Virgen de la Natividad	Valle del Colca
OCTUBRE	Fiesta del Señor de los Milagros	Arequipa, Valle del Colca
NOVIEMBRE	Todos los Santos	Arequipa, Valle del Colca
	Festival del camarón, pisco y vino	Valle de Majes
	Aniversario de los Héroes de Quequeña	Quequeña
DICIEMBRE	Fiesta de la Virgen Inmaculada Concepción	Valle del Colca, Chala y Quequeña

Información turística

En IPERÚ encontrarás información turística objetiva e imparcial, así como asistencia si los servicios turísticos recibidos no fueron prestados de acuerdo a lo contratado.

Contáctenos:

(01) 574-8000

 (+51) 944-492-314

24 horas

iperu@promperu.gob.pe

AREQUIPA

Arequipa

Plaza de Armas

Portal de la Municipalidad 110

Tel.: (054) 223-265

iperuarequipa@promperu.gob.pe

L-S 9:00-18:00 h, D 9:00-13:00 h

Alcances y limitaciones:

Esta guía ha sido desarrollada con el fin de facilitar información sobre los atractivos y destinos de la región.

Las rutas indicadas en los mapas y la información presentada han sido verificadas directamente por nuestro equipo de investigación, así como también a través de entidades públicas y privadas de cada localidad.

En caso de existir sugerencias o la necesidad de actualizar información, agradeceremos te comuniques con iperu@promperu.gob.pe

Los tiempos de viaje que se indican en esta guía son referenciales, consideran los límites de velocidad permitidos, un manejo precavido y responsable, así como buenas condiciones de la ruta y el vehículo.

Antes del viaje, te recomendamos verificar el estado de las vías y las condiciones del clima.

Síguenos en:

 Ytuqueplanes

 Ytuqueplanes

 VisitPeru

 @ConoceelPeru

 Perú



www.ytuqueplanes.com/rutas-cortas



La *guía de rutas cortas desde Arequipa* es el primer paso para explorar y conocer un poco más aquello que nos hace peruanos. Está diseñada de tal forma que, en cada una de las rutas, encontrarás los principales atractivos a los que podrás acceder en tu visita, con datos puntuales sobre el destino y lo que descubrirás en el camino.

¡Que empiece la aventura!