




Información y Asistencia al Turista
Tourist Information and Assistance



Escanea y descubre más rutas cortas desde Piura.

Contáctanos:

24 horas

(51-1) 574-8000

iperu@promperu.gob.pe

VisitPeru



Encuentra ofertas en
www.ytuqueplanes.com

La información contenida en este folleto ha sido actualizada en agosto de 2018.

Para su desarrollo, PROMPERÚ se ha servido de fuentes oficiales de información, así como de la Dirección Regional de Comercio Exterior y Turismo de Piura.



Una publicación de la Comisión de Promoción del Perú para la Exportación y el Turismo – PROMPERÚ.
Calle Uno Oeste 50, piso 14, urb. Córpac, San Isidro, Lima - Perú
Teléfono: (51-1) 616-7300
www.promperu.gob.pe
© PROMPERÚ. Todos los derechos reservados.

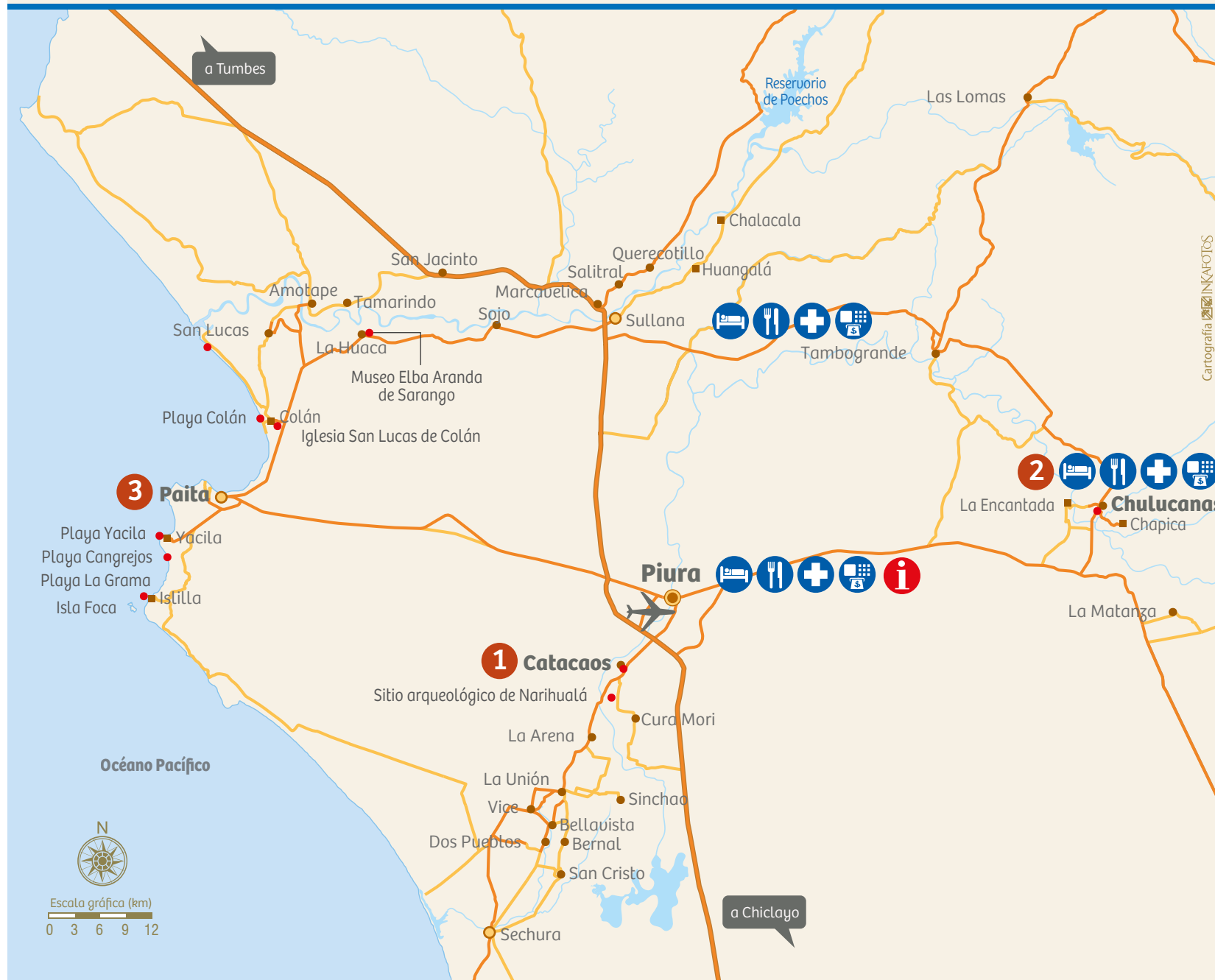
Lima, agosto de 2018.

DISTRIBUCIÓN GRATUITA. PROHIBIDA SU VENTA.



Legenda

- | | | |
|---------------------------|-----------------------|--------------------|
| Hospedaje | Información turística | Capital provincial |
| Restaurante | Atractivo turístico | Capital distrital |
| Atención médica | Carretera asfaltada | Pueblo |
| Banco / Cajero automático | Carretera afirmada | Aeropuerto |
| | Capital departamental | |



- Descanso y relax
- Cultural
- Arqueológico
- Catacaos
- Chulucanas
- Playas de Paíta

Artesanías y playas

Rutas cortas desde Piura



Artesano de Chulucanas © Daniel Silva / PROMPERÚ



Artesanías y playas

¿Cómo ir?




- Dirígete por la carretera que lleva al Bajo Piura pasando por el distrito de Castilla y continúa hasta Catacaos.



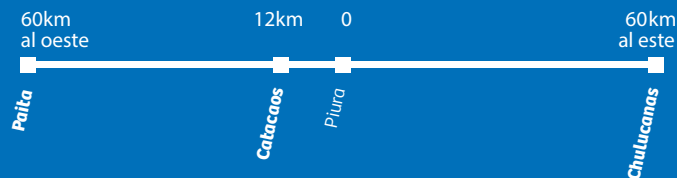
- Toma los colectivos que salen desde la ciudad de Piura en la cuadra 12 de la Av. Loreto.

Clima

34 °C máx.
15 °C mín.



Distancia



— Via asfaltada
- - - - - Via afirmada

¿Qué visitar?

1-2 días
(estadía mínima recomendada)

1 Catacaos

A 12 km al suroeste de Piura

Tierra de habilidosos artesanos que sobresalen en el arte de la filigrana, tallado de madera, tejido y cerámica. Son famosos también por la elaboración de sombreros de paja toquilla. Como en Piura, la gastronomía de Catacaos es diversa, pero sobre todo exquisita. Se recomienda visitar sus famosas picanterías, donde podrás deleitarte con un cebiche de mero, un seco de chabelo o un típico majado de yuca.

Calle Comercio

Centro de Catacaos

Principal arteria artesanal de Catacaos, donde podrás encontrar y adquirir las manifestaciones artesanales más importantes de este distrito y conocer de cerca la destreza en su elaboración.

Sitio arqueológico de Narihualá

A 4,5 km al sur de Catacaos

La cultura Tallán dominó este caluroso territorio entre los años 700 y 1500 d.C. Entre su herencia arqueológica destaca una gran huaca construida en adobe, que sirvió como centro político-administrativo y albergue al cacique de Narihualá.

2 Chulucanas

A 60 km al este de Piura

Chulucanas es famosa por su cerámica de temática costumbrista, elaborada con técnicas e insumos únicos en el mundo, lo que le ha valido la obtención de su Denominación de Origen. Se exporta con éxito a países como Estados Unidos, Francia y Alemania.

La Encantada

A 5 km al oeste de Chulucanas

Legendario caserío de ceramistas herederos de la cultura Vicús (100 a.C.-400 d.C.), civilización que destacó por sus trabajos en cerámica de técnica escultura-realista. Incluso en 2015 el Banco Central de Reserva dedicó una de sus monedas de la serie Riqueza y Orgullo del Perú a la cerámica Vicús.

3 Paita

A 60 km al oeste de Piura

Dicen que la luna de Paita y el sol de Colán son de los más bellos del planeta, haciendo referencia a un popular refrán. Lo que sí es un hecho es que durante todo el año, muy cerca de Piura, podrás disfrutar de playas de aguas cristalinas y practicar emocionantes deportes acuáticos.

Colán

A 15 km al norte de la ciudad de Paita

En este balneario de arena fina y de aguas tranquilas, podrás apreciar un atardecer perfecto desde una de sus casonas de madera levantadas sobre pilotes de algarrobos, construcción característica de Colán. Cuando la marea sube, el agua corre por debajo de las casas, una experiencia única. Aquí podrás encontrar los mejores restaurantes y hospedajes de Paita. La mayoría se ubica frente al mar y cuentan con piscina y demás comodidades. Muy cerca, conocerás la iglesia San Lucas de Colán; se cree que fue una de las primeras iglesias en ser edificadas en el Perú en el siglo XVI.

Yacila

A 17 km al suroeste de la ciudad de Paita

Caleta de pescadores que se convierte en un balneario muy apreciada durante los meses de verano, por estar retirada del bullicio de otras playas vecinas y por su ambiente calmo. Su playa es idónea para paseos en bote o motonáutica y nadar en mar abierto.

Isla Foca

A 22 km de al suroeste de Paita

Desde la pequeña caleta de pescadores, La Isilla, se puede embarcar hacia la isla Foca, un lugar lleno de fauna marina, de aguas tranquilas y poco profundas. Allí, en un corto paseo por los alrededores podrás observar lobos marinos, pingüinos de Humboldt y, entre julio y octubre, alguna ballena jorobada.

Museo Elba Aranda de Sarango

A 30 km por la carretera Paita-Sullana. Distrito de La Huaca

Exhibe fósiles marinos, fluviales y terrestres, podrás apreciar el esqueleto parcial de una ballena, dientes de tiburones, restos de caimanes, ostras de gran tamaño, entre otros interesantes fósiles.

Leyenda

Actividades tradicionales	Playa
Sitio arqueológico	Piscina
Artesanías	Recomendado para niños y adultos mayores
Observación de aves	Recomendado para adultos activos
Observación de mamíferos marinos	



Taller de filigrana en Narihualá

© Fabio Ovalle / PROMPERÚ



Playa Yacila

© César A. Vega / PROMPERÚ