



Información y Asistencia al Turista
Tourist Information and Assistance



Escanea y descubre más rutas cortas desde Piura.

Contáctanos:

24 horas

(51-1) 574-8000

iperu@promperu.gob.pe

VisitPeru



Encuentra ofertas en
www.ytuqueplanes.com

La información contenida en este folleto ha sido actualizada en agosto de 2018.

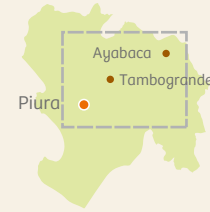
Para su desarrollo, PROMPERÚ se ha servido de fuentes oficiales de información, así como de la Dirección Regional de Comercio Exterior y Turismo de Piura.



Una publicación de la Comisión de Promoción del Perú para la Exportación y el Turismo – PROMPERÚ.
Calle Uno Oeste n° 50, piso 14, urb. Córpac, San Isidro, Lima - Perú
Teléfono: (51-1) 616-7300
www.promperu.gob.pe
© PROMPERÚ. Todos los derechos reservados.

Lima, agosto de 2018.

DISTRIBUCIÓN GRATUITA. PROHIBIDA SU VENTA.



Leyenda

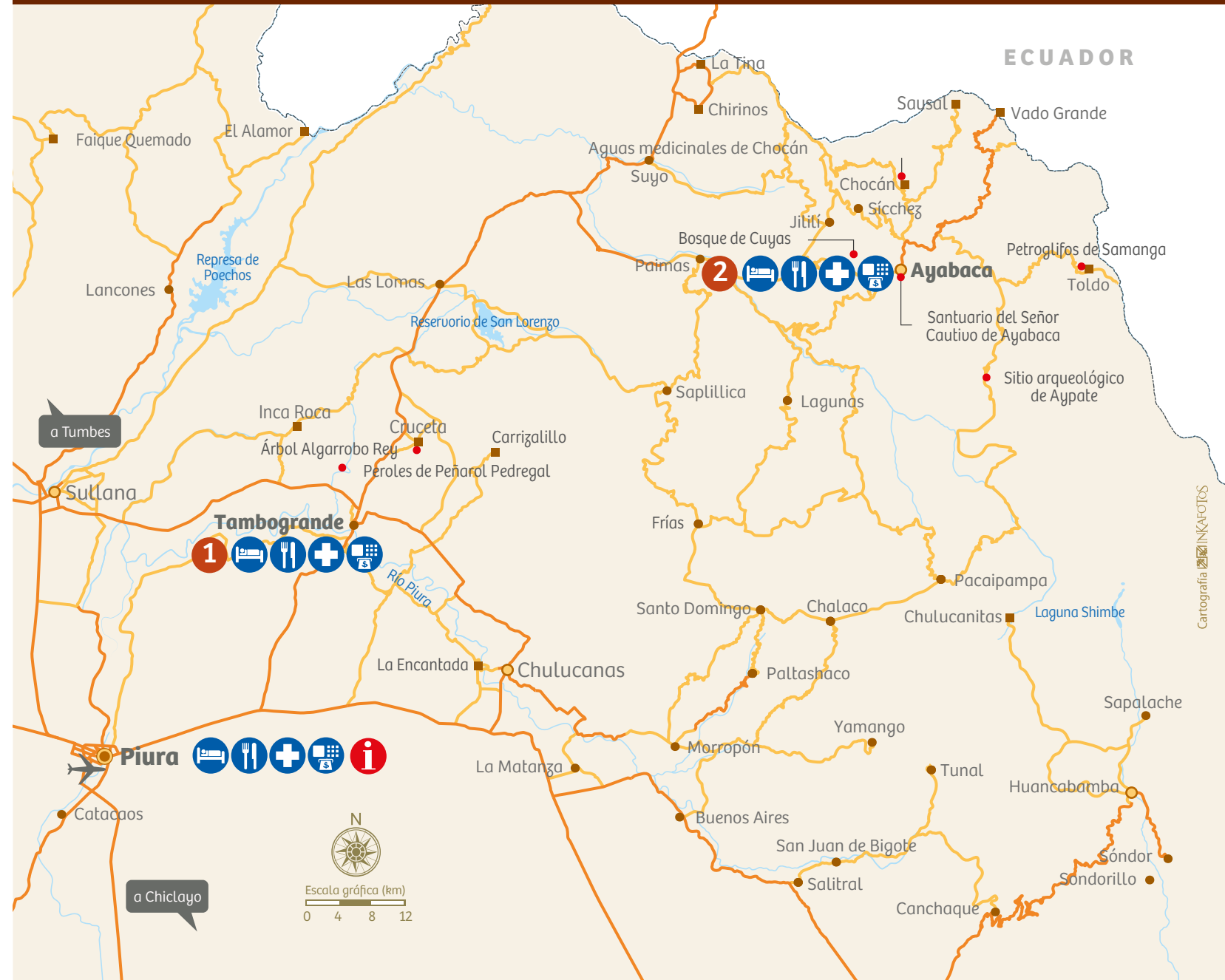


Hospedaje
Restaurante
Atención médica
Banco / Cajero automático



Información turística
Atractivo turístico
Carretera asfaltada
Carretera afirmada
Capital departamental

Capital provincial
Capital distrital
Pueblo
Aeropuerto
Limite internacional



Cartografía INKAFOTOS



Naturaleza




Aventura

• Tambogrande
• Ayabaca

Tierras milenarias

Rutas cortas desde Piura



Compañía arqueológica de Ayacucho © Ministerio de Cultura



Tierras milenarias

¿Cómo ir?




• Dirígete por la carretera Panamericana Norte y a la salida de Piura toma el desvío a Sullana. Luego cruza por la carretera que conduce a Tambogrande. También puedes ir por la carretera que conduce a Chulucanas y luego tomar el desvío por la carretera Tambogrande km 21.



• Hacia Tambogrande parten buses de la Av. Sánchez Cerro (carretera Piura-Sullana).
• Para Ayabaca, parten de la Av. Panamericana C1-LT 10 y de la Av. Sullana Norte N° 7, ambos en la Urb. San Román.

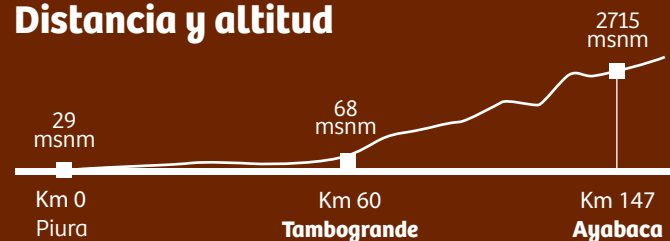
Clima

21 °C máx.
8 °C mín.



dic - mar mar - jun jun - set set - dic

Distancia y altitud



— Via asfaltada
- - - - - Via afirmada

¿Qué visitar?



3 días
(estadía mínima recomendada)

1 Tambogrande

A 60 km al noreste de Piura

Cálidas tierras, bendecidas para la agricultura y de intensos aromas a limones y mangos, donde te resultará gratificante hacer una pausa en la ruta y conocer algunos atractivos ideales para satisfacer tu infatigable espíritu aventurero.

• **Árbol Algarrobo Rey**

A 11 km al norte de Tambogrande, poblado de Carrizalillo

Este majestuoso representante del reino vegetal comenzó a crecer desde el apogeo del Imperio incaico, se mantuvo durante la llegada de los españoles, el posterior Virreinato, la Colonia, la República y sigue en pie hasta nuestros días, con más de 500 años de antigüedad. Tiene un diámetro de 8,40 metros, 30 de alto y ostenta el título de patrimonio natural de interés distrital.



Limones

© Manchamantales / PROMPERÚ

• **Peroles de Peñarol Pedregal**

A 12 km al noreste de Tambogrande

Refrescante poza natural ubicada en medio en un bosque seco, rodeada de algarrobos, sapotes y faiques, donde te será imposible resistirte a un chapuzón.

2 Ayabaca

A 229 km al noreste de Piura

Es reconocida por la festividad religiosa que se realiza cada año, en la que se rinde culto al Señor Cautivo de Ayabaca, y por albergar al importante sitio arqueológico de Aypate.

• **Santuario del Señor Cautivo de Ayabaca**

Plaza de Armas de Ayabaca

Miles de devotos llegan todos los años hacia este templo, en largas peregrinaciones, incluso de rodillas o arrastrándose, todo para demostrar su fe, pedir favores o agradecerlos. El santuario se ubica frente a la plaza de Armas de Ayabaca, data del siglo XVII y en el interior podrás apreciar finos altares acabados en pan de oro y algunos lienzos de la escuela quiteña.

• **Sitio arqueológico de Aypate**

A 49 km al sureste de Ayabaca

En medio de un bosque de neblina, donde abundan exóticas orquídeas y bromelias, se erige el cerro de Aypate, que alberga a este sitio arqueológico, uno de los más importantes del norte. Luego de que los incas dominaran esta región, construyeron un importante centro administrativo y religioso, que al parecer también era residencia de un alto jerarca. Este importante vestigio arqueológico forma parte del Sistema Vial Andino – Qhapaq Ñan, considerado en la Lista de Patrimonio Mundial de la Unesco.

• **Bosque de Cuyas**

A 5 km al noroeste de Ayabaca

Enigmático bosque, refugio de bellísimas y raras orquídeas, de colibríes y de pavas barbadas, donde podrás ver y sentir a la naturaleza en su máximo esplendor. A través de una corta caminata por sus senderos, te sorprenderás con sus ecosistemas forestales y abundante flora silvestre; y un poco más lejos, con paciencia y buen ojo, tal vez veas algún venado gris, un oso de anteojos o un tapir de sierra. En la comunidad de Cuyas siempre encontrarás algún guía para que te haga un recorrido, dentro de esta recién categorizada Área de Conservación Privada de 600 hectáreas.

Leyenda



Trekking



Mirador



Campamento



Observación de aves



Arqueología



Recomendado para niños y adultos mayores



Recomendado para adultos activos



Ayabaca

© Marceña Delgado / PROMPERÚ