

# Amazonas

Guía práctica para el viajero



Vista aérea de Kuélap © Daniel Silua / PROMPERÚ



# Amazonas



## Ubicación

Sierra, ceja de selva y selva amazónica norte del Perú

---



## Capital

Chachapoyas (2335 msnm)

---



## Altitud

Mín.: **230** msnm (Santa María de Nieva)

Máx.: **3450** msnm (Chuquibamba)

---



## Clima

### Temperatura

Máx.: **23** °C

Mín.: **11** °C



Dic - Mar



Mar - Jun



Jun - Set



Set - Dic

---

## ¿Cómo llegar?



### Vía terrestre

Lima-Chiclayo-Chachapoyas: 1219 km / **22 h**

Trujillo-Chiclayo-Chachapoyas: 653 km / **13 h**

Chiclayo-Chachapoyas: 449 km / **10 h**

Cajamarca-Chachapoyas: 336 km / **10 h**

Jaén-Chachapoyas: 183 km / **4 h**



### Vía aérea

Lima-Chachapoyas: **1 h 45 min**



© Ciudad fortificada de Kuélap © Luis Gámero / PROMPERU



A 3000 msnm, en medio de una accidentada geografía se levanta Kuélap, imponente edificación chachapoya protegida por una muralla de hasta 20 metros.



# Amazonas

- Capital de departamento
- Capital de provincia
- Capital de distrito
- Atractivo turístico
- - - Límite internacional
- - - Límite provincial
- === Vía principal
- Carretera asfaltada
- Carretera afirmada
- ✈ Aeropuerto

□ Área Natural Protegida



Colibrí oreja violeta de vientre azul © Heing Plenge

Aprobado por RD N° 02777/RE del 28 de setiembre de 2016. Los límites señalados no prejuzgan sobre los límites internacionales.








## Distancias

En transporte particular desde la ciudad de Chachapoyas hasta las ciudades de:

DESTINO	DISTANCIA	TIEMPO
Lámud (provincia de Luya)	29 km	1 h
San Nicolás (provincia de Rodríguez de Mendoza)	84 km	2 h
Bagua Grande (provincia de Utcubamba)	92 km	2 h 30 min
Jumbilla (provincia de Bongará)	107 km	3 h
Bagua (provincia de Bagua)	162 km	3 h
Santa María de Nieva (provincia de Condorcanqui)	570 km	9 h



 Pitajaya © Yayo López / PROMPERÚ

## Recorridos

 **5 días** (estadía mínima recomendada)

**1 día** Chachapoyas y Huancas

**1 día** Zona Arqueológica Monumental Kuélap

**1 día** Catarata de Gocta

**1 día** Museo Leymebamba y mausoleos de Revash

**1 día** Sarcófagos de Karajía y caverna de Quiocta

**3 días** Laguna de los Cóndores



# Agenda

<b>Feb-mar</b>	Carnaval chachapoyano
<b>1-7 de jun</b>	Semana turística y <i>Raymi Llaqta</i> de los Chachapoya
<b>1-15 de ago</b>	Fiesta patronal Virgen Asunta
<b>1-14 de set</b>	Fiesta patronal del Señor de Gualamita
<b>7-12 de set</b>	Fiesta patronal de San Nicolás de Tolentino y la Virgen de la Natividad



# ¿Qué comer?

La cocina de la región se nutre de tradiciones andinas y selváticas. Destacan el imperdible cuy serrano en guiso de maní tostado, el juane de yuca, la cecina (carne seca y salada), los tamales y las humitas. Bebidas como el guarapo y el licor de leche (aguardiente y suero de leche). La región destaca por la producción de café, cacao, frutas exóticas como la pitajaya y raíces milenarias como la arracacha.



# ¿Qué comprar?

Las mujeres de Amazonas elaboran prendas y accesorios, como ponchos, chalecos y mantas a través de la tradicional técnica del telar de cintura o *illahua*. En estas finas piezas, ellas reproducen diseños propios de la iconografía de los chachapoyas. Las raíces y los troncos de los árboles también son empleados para diseñar muebles y artesanía en general. En el arte decorativo, destacan las piezas de cerámica natural en la que los artistas plasman la belleza de su flora y fauna con vivos colores.



# ¿Qué conocer?

## Provincia de Chachapoyas

### Plaza Mayor de Chachapoyas

El centro de la ciudad sigue el trazo de damero característico de las ciudades coloniales. Al centro de su plaza encontrarás una pileta de bronce. La rodean casonas coloniales de balcones trabajados en madera.

### Basílica Catedral San Juan Bautista

Su fachada de diversos estilos recrea aquella que se derrumbó con el sismo de 1971. Entre las piezas de arte que alberga, destacan las de la escuela quiteña.

### Sala de exposición Gilberto Tenorio Ruiz

*Jr. Ayacucho 904, plaza Mayor. Atención: L-V 8:00-13:00 h / 15:00-17:45 h.*

Comprende cuatro salas en las que se exhiben bienes culturales de la cultura Chachapoyas que, en su mayoría, corresponden a donaciones de pobladores locales. En la primera sala se puede apreciar la ubicación, flora y fauna de la región; en la segunda sala se exhiben bienes culturales de cerámica estilo Chachapoyas, con influencia Cajamarca e Inca, textil y objetos orgánicos; en la tercera sala, bienes líticos y en la cuarta sala, momias.

### Casa de Toribio Rodríguez de Mendoza

*Intersección de jirones Ayacucho y Ortiz Arrieta. Atención: L-V 9:00-13:00 h.*

Actualmente casa y sede del Obispado de Chachapoyas; en ella nació el prócer y precursor de nuestra Independencia Toribio Rodríguez de Mendoza el 17 de abril de 1750. Las estructuras que destacan son el zaguán, el patio principal, la Sala de obispos y la Sala de recibo. Esta casa tuvo influencia tanto colonial como republicana.

### Casa de las Dos Rosas

*Cruce de los jirones Amazonas y La Merced. Atención: L-S 9:00-12:00 h / 14:30-18:00 h. Ingreso con boleto.*

Construida en el siglo XVIII, tiene características arquitectónicas coloniales y republicanas. Entre sus ambientes principales destacan el oratorio y la sala. Desde fines del siglo XIX es propiedad de la familia Torrejón Montesa.

### Plazuela de la Independencia

*Jr. Amazonas, cuadra 3.*

Conmemora la batalla de Higos Urco, victoria de los patriotas comandados por el coronel José Matos.

### Pozo de Yana Yacu

*Cerro Luya Urco, a 1 km de la plaza Mayor (10 min a pie).*

Se dice que durante su visita, Santo Toribio hizo brotar agua para calmar la sequía que assolaba la ciudad. En conmemoración, una piedra del pozo tiene grabadas las figuras de una mitra y de un cayado. También conocido como fuente Cuyana, dicen los lugareños que los solteros que llegan a la ciudad y beben de sus aguas se quedan en ella para siempre, atraídos por la belleza de sus mujeres.


### Vivero Santa Isabel

*A 3 km al sureste (10 min en auto) del centro de la ciudad de Chachapoyas (toma el camino de la derecha en la primera bifurcación de la carretera a Levanto). Ingreso con boleto, previa coordinación a los números 920-642-228 / 927-677-487.*

Entre la gran variedad de flora nativa que crece en él, destacan las orquídeas, tradicionales de la zona.





 Vista panorámica de la ciudad de Chachapoyas © Miguel Mejía / PROMPERÚ

### **Cañón del Sonche**

*A 7,5 km al norte de la ciudad de Chachapoyas hasta Huancas (25 min en combi y 15 min a pie) hasta el cañón del Sonche. Atención: L-D 8:00-18:00 h. Ingreso con boleto.*

Con 962 m de profundidad, es el punto ideal para obtener una maravillosa vista del río Sonche y sus alrededores, poblados de plantas de quina.

### **Restos arqueológicos de Yálape**

*A 17 km al sur de la ciudad de Chachapoyas (50 min en auto).*

Construcciones circulares decoradas con altorrelieves en forma de rombos y zigzags que fueron levantadas por los chachapoya entre los años 1100 y 1300 d. C.

### **Museo Leymebamba**

*Av. Austria s/n, Leymebamba. Atención: L-D 10:00-16:30 h. Ingreso con boleto.*

Entre textiles, armas y ceramios prehispánicos hallados en la zona, destacan las momias y los objetos extraídos de la laguna de los Cóndores.

### **Laguna de los Cóndores**

*Desde la localidad de Leymebamba, a 93 km al sur de la ciudad de Chachapoyas (2 h en auto), una caminata de 8 a 12 h (el recorrido también puede realizarse en acémila o lomo de mula) conduce a esta laguna. Ingreso con boleto.*

En ella se descubrieron más de 200 momias y alrededor de 2000 artículos pertenecientes a las culturas Inca y Chachapoya. Presta atención también a las pinturas rupestres que adornan los farallones en la orilla.

# Provincia de Luya

## Pueblo de los Muertos

A 29 km al noroeste de la ciudad de Chachapoyas hasta Lamud (1 h en auto), 11 km hasta el sector Pucatambo (30 min en auto) y 45 min a pie.

Atención: L-D 8:00-16:00 h. Ingreso con boleto.

Recibe este nombre porque es un antiguo pueblo prehispánico del que solo quedan chullpas y tumbas. Las chullpas de piedra, paja y barro miden hasta 3 m de altura y conservan objetos como batanes y hornacinas. Los sarcófagos del mismo material se encuentran distribuidos en grupos.

## Caverna de Quiocta

A 45 km al noroeste de la ciudad de Chachapoyas (1 h 30 min en auto y 10 min a pie). Atención: L-D 8:00-16:00 h. Ingreso con boleto.

En sus 580 m de profundidad guarda cráneos y huesos humanos, así como curiosas formaciones de estalactitas y estalagmitas.

## Sarcófagos de Karajía

A 51 km al noroeste de la ciudad de Chachapoyas (2 h en auto) hasta la comunidad de Cruzpata y 1 km a pie (30 min). Atención: L-D 8:00-17:00 h. Ingreso con boleto.

Modelados con pequeñas piedras unidas por barro y paja, estos sarcófagos antropomorfos llegan a medir 2 m de altura. Por fuera están pintados en ocre y blanco, simulando máscaras.

Dentro conservan momias con sus ajuares funerarios. También conocidos como "purunmachos", los sarcófagos se encuentran enclavados en lo alto de un acantilado.

## Valle de Huaylla Belén

A 60 km desde la ciudad de Chachapoyas (2 h 30 min en auto), por la ruta Luya-Cohechán-Belén.

La caminata por este valle, que también recibe el nombre de Serpiente de Plata, te permitirá ver paisajes típicos del bosque de neblina y su fauna. Es un punto de interés para los aficionados al aviturismo. Lo atraviesa el río Huaylla con sus innumerables meandros.

## Zona Arqueológica Monumental Kuélap

A 72 km al suroeste de la ciudad de Chachapoyas (2 h 30 min en auto) hasta La Malca y 25 min a pie. También se puede acceder hasta Nuevo Tingo (1 h en auto) y tomar las telecabinas (20 min) hasta La Malca. Horario de atención de la Zona Arqueológica Monumental Kuélap: L-D 8:00-17:00 h (ingreso con boleto). Horario de atención de Telecabinas Kuélap: Mar-D 8:00-17:00 h. (ingreso con boleto).


Rodeado por una muralla de 1900 metros de longitud, esta ciudadela fortificada fue centro político, religioso y militar de los Chachapoya (500 - 1450 d. C.). Se divide en dos niveles: Pueblo Bajo y Pueblo Alto. En el primero, de construcciones decoradas con figuras romboides y zigzags, destaca el Tintero, de carácter ceremonial. En el Pueblo Alto están la plataforma ceremonial y el torreón norte, que servía como puesto de vigilancia.

## Mausoleos de Revash

A 74 km al sur de la ciudad de Chachapoyas hasta San Bartolo (2 h 40 min en auto) y luego 1 km (25 min a pie). Atención: L-D 09:00-16:00 h. Ingreso con boleto.

Centro funerario con mausoleos, de hasta 3 pisos y techos a dos aguas, empotrados contra una montaña. Solo se aprecian sus fachadas, con nichos cuadrangulares, en forma de cruz y de "T". Algunos de sus sectores muestran pinturas rupestres de color ocre que representan animales y personas.



 Ruta de la niebla, laguna Pomacochas © Walter Wust / PROMPERÚ

## Provincia de Bongará

### Catarata de Gocta

A 41 km al norte de la ciudad de Chachapoyas (1 h en auto) hasta el poblado de Cocachimba y 5.5 km (2 h 30 min a pie). Atención: L-D 7:00-17:30 h.

Ingreso con boleto.

La caminata hasta La Chorrera, como también se le conoce, es la oportunidad perfecta para apreciar la exuberante flora y fauna de la zona, entre la que destacan distintas especies de monos y el gallito de las rocas. Con 771 m de altura es la tercera catarata más alta del Perú.

### Catarata Yumbilla

A 52 km al norte de la ciudad de Chachapoyas (1 h en auto) hasta Pedro Ruiz Gallo, 25 min en mototaxi hasta el pueblo de Cuispes y 2 h a pie hasta la catarata. Atención: L-D 7:00-17:30 h. Ingreso con boleto.

El agua cae 895 m en 4 saltos. A su alrededor abundan aves como el gallito de las rocas, monos y reptiles. Es la segunda catarata más alta del Perú.

### Catarata La Chinata

A 52 km al norte de la ciudad de Chachapoyas (1 h en auto) hasta Pedro Ruiz Gallo, 7 km (20 min en auto) hasta el pueblo de San Carlos y 12 km (2 h a pie) hasta la catarata. Atención: L-D 8:00-16:30 h.

Cuatro saltos conforman esta caída de agua de alrededor de 580 m. Además de disfrutar de la frescura de sus aguas, en sus alrededores puedes observar la flora compuesta por orquídeas, musgos y helechos.

### Lago de Pomacochas

A 84 km al norte de la ciudad de Chachapoyas (2 h en auto) hasta la localidad de Pomacochas y 1 km (15 min a pie) hasta el lago. Atención: L-D 8:00-17:00 h. Ingreso con boleto.

A 2150 msnm nace este lago alimentado por corrientes subterráneas. Sus aguas de color verde oscuro alcanzan una profundidad de 80 m. En los alrededores destacan especies de flora como la totora, el carricillo y la cola de zorro. Entre la fauna están aves como las garzas, las buergueras y los zambullidores.

# Provincia de Rodríguez de Mendoza

## Cavernas de Leo

A 84 km al sureste de la ciudad de Chachapoyas hasta San Nicolás (2 h en bus), 22 km hasta Omia (30 min en auto) y 1 km (15 min a pie) hasta las cavernas. Ingreso con boleto.

Su interior se divide en varios compartimientos donde se forman estalactitas y estalagmitas con formas que asemejan candelabros, cortinas, zapatos, animales salvajes y columnas salomónicas.

## Aguas termales La Colpa

A 99 km al sureste de la ciudad de Chachapoyas hasta el anexo de Tocuya (2 h 45 min en bus) y 10 min a pie hasta las aguas termales.

Atención: L-D 8:00-17:00 h. Ingreso con boleto.

Sus aguas, con un 40% de azufre, son terapéuticas para afecciones dermatológicas y reumáticas. La temperatura oscila entre los 20°C y 25°C.

.....

# Provincia de Bagua

## Complejo turístico Pongo de Rentema

A 20 km al noroeste de la ciudad de Bagua (15 min en auto).

La confluencia de los ríos Utcubamba, Chinchipe y Marañón forman un pongo de 2,4 km que atraviesa la cordillera oriental de los Andes. En la zona también hay una fuente de aguas termales, el cerro Fidillas o Cerro Colorado, donde se han hecho hallazgos paleontológicos, y el sitio arqueológico de Tompende.

## Laguna El Porvenir

A 49 km al norte de la ciudad de Bagua hasta el centro poblado El Porvenir (1 h en auto).

Disfruta de esta laguna de aguas de color verde azulado que alcanzan los 80 m de profundidad. La rodea una frondosa vegetación típica de la selva alta.



# Chachapoyas

## Centro de la ciudad



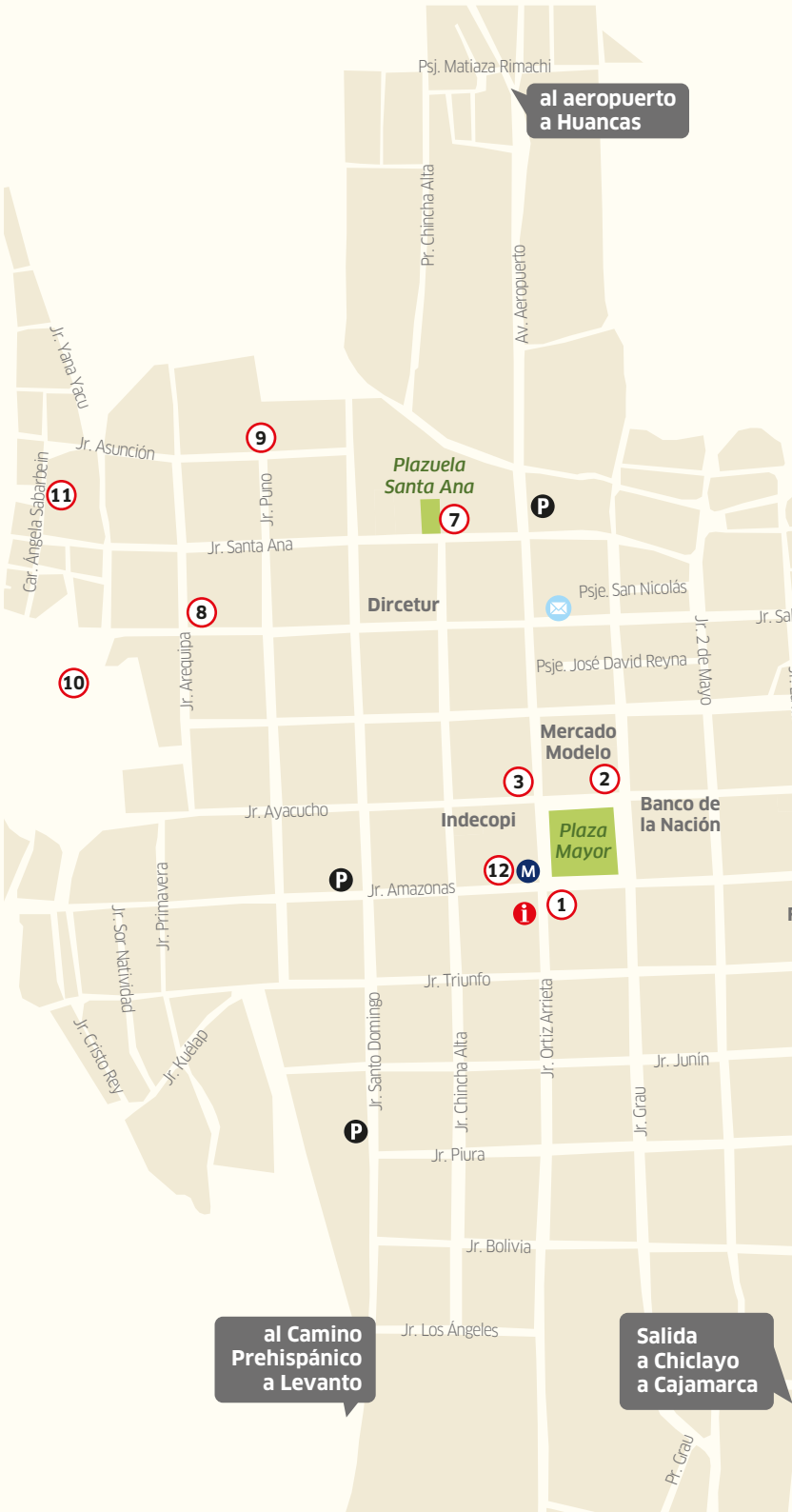
Zona urbana

---

- 1 Basílica Catedral San Juan Bautista
  - 2 Sala de exposición Gilberto Tenorio Ruiz
  - 3 Casa de Toribio Rodríguez de Mendoza
  - 4 Casa de las Dos Rosas
  - 5 Templo de Nuestra Señora de Belén
  - 6 Templo del Señor de la Buena Muerte
  - 7 Plazuela de Santa Ana
  - 8 Mirador de la Mama Nate
  - 9 Templo de la Virgen Asunta
  - 10 Pozo de Yana Yacu
  - 11 Mirador Luya Urco
  - 12 Teatro Municipal Félix Castro Chávez
- 

- iPerú
- Atención médica
- Policía
- Municipalidad
- Correo
- Terminal de buses





al aeropuerto  
a Huancas

9

7

8

10

3

2

12

1

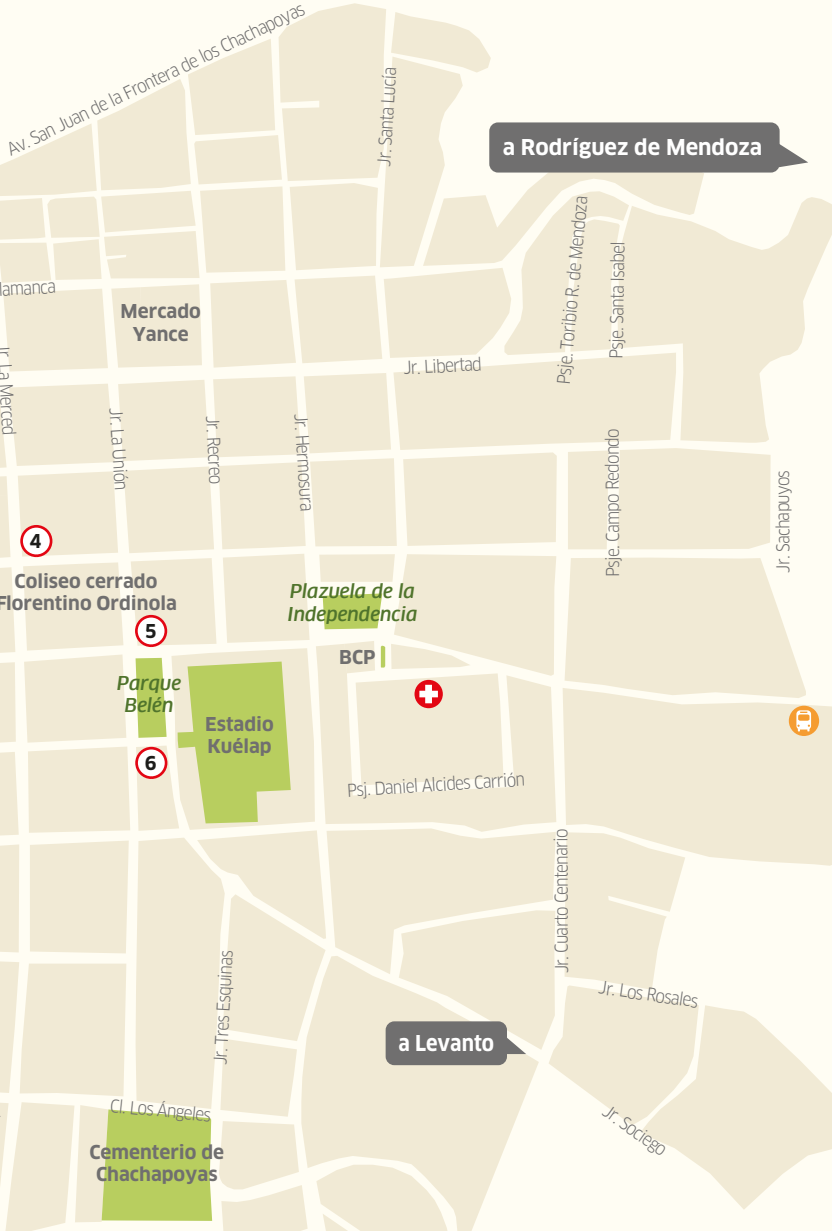
al Camino  
Prehispánico  
a Levanto

Salida  
a Chiclayo  
a Cajamarca



0 100 200 metros

Altitud: 2335 msnm



a Rodríguez de Mendoza

a Levanto

Mercado Yance

Plazuela de la Independencia

Parque Belén

Estadio Kuélap

BCP

Cementerio de Chachapoyas

Coliseo cerrado Florentino Ordinola

4

5

6

10

# i Perú

Información y Asistencia al Turista  
*Tourist Information and Assistance*

## CHACHAPOYAS Amazonas Centro

(041) 477-292

Jr. Ortiz Arrieta 630

L-S 9:00-18:00 h, D 9:00-13:00 h

[iperuchachapoyas@promperu.gob.pe](mailto:iperuchachapoyas@promperu.gob.pe)

## Contáctanos: 24 horas

☎ (+51-1) 574-8000

☎ (+51) 944-492-314

[iperu@promperu.gob.pe](mailto:iperu@promperu.gob.pe)

VisitPeru



[www.peru.travel](http://www.peru.travel)  
[www.ytuqueplanes.com](http://www.ytuqueplanes.com)



La información contenida en este folleto ha sido actualizada en noviembre de 2019. Para su desarrollo, PROMPERÚ se ha servido de fuentes oficiales de información y de la Dirección Regional de Comercio Exterior y Turismo - DIRCETUR Amazonas.

Los horarios de atención y teléfonos están sujetos a variación por parte de cada atractivo turístico. Confirma los horarios y números telefónicos con IPERÚ.

Una publicación de la Comisión de Promoción del Perú para la Exportación y el Turismo - PROMPERÚ.  
Calle Uno Oeste n.º 50, piso 14, urb. Córpac, San Isidro, Lima - Perú  
Teléfono: (+51-1) 616-7300  
[www.promperu.gob.pe](http://www.promperu.gob.pe)  
© PROMPERÚ. Todos los derechos reservados.

Hecho el Depósito Legal en la Biblioteca Nacional del Perú n.º xxxxxx  
Imprenta: Quad/Graphics Perú S.A. (Av. Los Frutales No. 344, Ate Vitarte-Lima)  
Lima, octubre de 2019

**DISTRIBUCIÓN GRATUITA. PROHIBIDA SU VENTA.**



PERÚ

Ministerio  
de Comercio Exterior  
y Turismo

