

# Cajamarca

Guía práctica para el viajero



Catedral de Cajamarca © Inés Menacho / PROMPERÚ



# Cajamarca



## Ubicación

Sierra norte del Perú



## Capital

Cajamarca (2750 msnm)



## Altitud

Mín.: **400** msnm (Nanchoc)

Máx.: **3590** msnm (Hualgayoc)



## Clima

### Temperatura

Máx.: **22** °C

Mín.: **5** °C



Dic - Mar



Mar - Jun



Jun - Set



Set - Dic

## ¿Cómo llegar?



### Vía terrestre

Lima-Trujillo-Cajamarca: 870 km / **14 h**

Trujillo-Cajamarca: 300 km / **6 h**

Chiclayo-Cajamarca: 265 km / **6 h**

Piura-Cajamarca: 476 km / **9 h**

Chachapoyas-Jaén: 183 km / **3 h**




### Vía aérea

Lima-Cajamarca: **1 h**

Lima-Jaén: **1 h 15 min**














 Bosque de piedras de Cúmbemayo © Omar Carabajal / PROMPERÚ



Cajamarca reúne tres ingredientes que la convierte en un destino inolvidable: hermosos paisajes, una rica historia y magnífica arquitectura colonial.



# Cajamarca

-  Capital de departamento
-  Capital de provincia
-  Capital de distrito
-  Atractivo turístico
-  Límite internacional
-  Límite provincial
-  Vía principal
-  Carretera asfaltada
-  Carretera afirmada
-  Aeropuerto
-  Área Natural Protegida



Capilla del Cerro Santa Apolonia © Renzo Tasso / PROMPERÚ



a Santa María de Nieva



## Distancias

En transporte particular desde la ciudad de Cajamarca hasta las ciudades de:

DESTINO	DISTANCIA	TIEMPO
San Marcos (provincia de San Marcos)	64 km	1 h 15 min
San Pablo (provincia de San Pablo)	65 km	2 h
Celendín (provincia de Celendín)	107 km	2 h 30 min
Bambamarca (provincia de Hualgayoc)	119 km	2 h 30 min
Cajabamba (provincia de Cajabamba)	125 km	3 h
Contumazá (provincia de Contumazá)	129 km	4 h
San Miguel de Pallaques (provincia de San Miguel)	141 km	3 h 30 min
Chota (provincia de Chota)	152 km	4 h
Santa Cruz de Succhabamba (provincia de Santa Cruz)	210 km	4 h
Cutervo (provincia de Cutervo)	219 km	6 h
Jaén (provincia de Jaén)	559 km	9 h
San Ignacio (provincia de San Ignacio)	666 km	11 h

## Recorridos

 **2 ½ días** (estadía mínima recomendada)

**½ día** **Recorrido por Cajamarca:**  
Plaza de Armas, principales templos religiosos, Cuarto del Rescate, museos y mirador Santa Apolonia.

**½ día** Complejo Arqueológico de Cumbemayo.

**½ día** Granja Porcón.

**½ día** Cascadas de Llacanora y Baños del Inca.

**½ día** Ventanillas de Otuzco.



# Agenda


<b>feb-mar (movible)</b>	Carnaval de Cajamarca
<b>mar-abr (movible)</b>	Domingo de Ramos o Fiesta de las Cruces de Porcón
<b>may-jun (movible)</b>	Corpus Christi
<b>24 de jun</b>	Fiesta de San Juan Bautista
<b>24-31 de jul</b>	Feria Fongal de Cajamarca
<b>23-25 de set</b>	Señor de Huamantanga



# ¿Qué comer?

Entre las preparaciones cajamarquinas más populares están el picante de papa con arroz de trigo y cuy frito, el chicharrón con mote (carne de cerdo cocida en su propia grasa y acompañada con mote), las humitas de maíz rellenas con queso y el caldo verde (caldo de papa con quesillo, huevo y hierbas aromáticas de la zona).



 Rosquitas de manteca © Renzo Tasso / PROMPERÚ



# ¿Qué comprar?

Los artesanos de Cajamarca trabajan con lana, cuero, madera, cabuya, arcilla y piedra para representar sus tradiciones. Si prefieres algo sabroso para degustar, te recomendamos las rosquitas y los quesos.



# ¿Qué conocer?

## Provincia de Cajamarca

### Catedral Santa Catalina

*Jr. Cruz de Piedra s/n, plaza de Armas.*

Se construyó bajo la orden dictada por la Real Cédula en 1655, que decretaba el establecimiento de una parroquia de españoles en la ciudad. La fachada de este templo, que en 1682 alcanzó el título de catedral, es uno de los más finos ejemplos del barroco peruano, pues muestra columnas, cornisas y hornacinas talladas. El altar mayor y el púlpito fueron trabajados en madera y pan de oro.

### Iglesia de San Francisco

*Intersección de los jirones Dos de Mayo y Amalia Puga. Atención en el Museo de Arte Religioso y Criptas: L-S 10:00-12:00 h / 16:00-18:00 h.*

*Ingreso al museo con boleto.*

Bajo su altar mayor hay criptas de franciscanos y miembros de la nobleza indígena. Asimismo, cuenta con una importante colección de objetos religiosos que pertenecieron a la orden Franciscana.

### Cuarto del Rescate

*Jr. Amalia Puga 750. Atención: Ma-D 9:00-13:00 h / 14:30-18:00 h.*

*Ingreso con boleto.*

Con muros de piedra y de forma trapezoidal, es la única construcción inca que queda en la ciudad. Es conocido por haber sido la prisión del inca Atahualpa, quien ofreció a Francisco Pizarro llenar el cuarto con plata dos veces y una con oro a cambio de su libertad.

### Conjunto Monumental Belén

*Jr. Belén, cuadra 6. Atención: Ma-D 9:00-13:00 h / 14:30-18:00 h. Ingreso con boleto.*

Está conformado por el templo de estilo barroco, el Museo Médico y el Museo Arqueológico y Etnográfico.

### Mirador del Cerro Santa Apolonia

*Jr. Dos de Mayo, a 2 cuadras de la plaza de Armas.*

*Atención: L-D 7:00-18:30 h. Ingreso con boleto.*

Se trata de un cerro que antiguamente era llamado Rumi Tiana ('asiento de piedra' en quechua). Un camino de escaleras, donde se encuentra una capilla consagrada a la Virgen de Fátima, conduce a la cima, desde donde puedes obtener una vista privilegiada de la ciudad y el valle. En las inmediaciones también encontramos restos preíncas como la denominada Silla del Inca.

### Iglesia y Convento de las Monjas Concepcionistas Descalzas

*Cruce de los jirones Urrello y Amalia Puga.*

Templo de piedra volcánica que destaca por la sobriedad de su arquitectura.

### Convento Iglesia La Recoleta

*Cruce de las avenidas El Maestro y Los Héroes. Atención: L-D 6:00-12:30 h / 14:30-22:00 h.*

Iglesia y convento construidos en el siglo XVII.

### Casa Museo Nicolás Puga

*Jr. José Gálvez 634. Ingreso con boleto, previa coordinación al tel. (076) 281-287 / 976-234-433.*

Colección que reúne piezas de arte prehispánicas, coloniales y republicanas que pertenecieron a las familias más distinguidas de la ciudad.



## **Iglesia Parroquial San José**

*Cruce de los jirones Miguel Iglesias y Angamos.*

Construida en 1683, es el único templo de adobe de la época que permanece en pie en toda la ciudad.

## **Ruta Artesanal de Mollepampa**

*A 3 km al sureste de la ciudad de Cajamarca. (10 min. en auto). Visitas previa coordinación con los artesanos.*

Barrio conocido por los talleres de cerámica donde los artistas muestran al visitante su creatividad y destreza en la fabricación de sus productos y promueven un espacio de interacción con el visitante en la elaboración de su propio producto artístico.

## **Complejo Turístico Baños del Inca**

*A 6 km al este de la ciudad de Cajamarca (20 min en auto).*

*Atención: L-V 5:00-19:45 h / S-D 5:00-19:30 h. Ingreso con boleto.*

Muchos relatos sostienen que el inca Atahualpa se encontraba descansando en este lugar, originalmente conocido como Pulltumarka, antes de su encuentro con el conquistador Francisco Pizarro. Se trata de un complejo de pozas y piscinas de aguas termales que sobrepasan los 72 °C. Recomendables para personas que sufren problemas dérmicos, reumáticos y nerviosos, por sus propiedades medicinales.

## **Ventanillas de Otuzco**

*A 8 km al noreste de la ciudad de Cajamarca (20 min en auto).*

*Atención: L-D 9:00-18:00 h. Ingreso con boleto.*

Conjunto de nichos cuadrados tallados sobre una inmensa formación rocosa de origen volcánico. Su construcción se vincula a la cultura Cajamarca, que gobernó la zona entre los años 700 y 800 d. C.

## **Pinturas Rupestres de Callacpuma**

*A 9 km al este de la ciudad de Cajamarca (20 min en auto).*

*Atención: L-D 9:00-18:00 h.*

Las rocas del cerro Callacpuma se encuentran cubiertas por pinturas rupestres que representan humanos, animales y figuras geométricas. Se calcula que la antigüedad de las pinturas rupestres de Puma Orco, como también se le conoce, es de 15 000 años.

## **Hacienda La Colpa**

*A 11 km al sureste de la ciudad de Cajamarca (15 min en auto).*

*Atención: L-D 8:00-18:00 h. Ingreso con boleto.*

Es un agradable lugar de la campiña, de propiedad privada abierta al turismo, dedicada a la crianza de ganado vacuno lechero. Lo singular de este lugar es el "llamado de las vacas".

## **Cascadas de Llacanora**

*A 13 km al este de la ciudad de Cajamarca (25 min en auto).*

*Atención: L-D 8:00-18:00 h. Ingreso con boleto.*

Un tradicional y apacible pueblo, desde donde se emprende una caminata hacia dos caídas de agua que durante la temporada de lluvias (octubre-abril) aumentan su caudal para ofrecer un maravilloso espectáculo natural.

## **Complejo Arqueológico de Cumbemayo**

*A 20 km al suroeste de la ciudad de Cajamarca (1 h en auto).*

*Atención: L-D 8:00-17:00 h. Ingreso con boleto.*

Lo componen el acueducto que data de 1300 a. C., el santuario con paredes cubiertas con petroglifos y las cuevas. Alrededor del complejo hay un bosque de piedras con formaciones que parecen siluetas de frailes.



 Música con clarín cajamarquino en el carnaval de Cajamarca © Josip Curich / PROMPERÚ

### **Ventanillas de Combayo**

*A 20 km al noreste de la ciudad de Cajamarca (1 h en auto).*

*Atención: L-D 9:00-16:00 h.*

Nichos esculpidos sobre inmensas rocas forman un peculiar mosaico visto desde lejos. La visita es además una oportunidad excepcional para ver el cometa ventigrís, una variedad de colibrí en peligro de extinción y única en el mundo.

### **Granja Porcón**

*A 30 km al norte de la ciudad de Cajamarca (1 h en auto).*

*Atención: L-D 8:00-17:00 h. Ingreso con boleto.*

La visita a la granja de la Cooperativa Agraria Atahualpa Jerusalén te permitirá participar en actividades agrícolas, ganaderas y forestales, y conocer el estilo de vida de los pobladores de la zona. Para conocer la flora y fauna local basta con una caminata por su apacible bosque.

### **Laguna San Nicolás**

*A 31 km al sureste de la ciudad de Cajamarca (1 h en auto).*

*Atención: L-D 8:30-18:00 h.*

Es considerada la laguna natural navegable más grande del departamento. Presenta una variada flora y fauna, así como islas flotantes rodeadas de plantas acuáticas. Es un hermoso lugar donde se pueden realizar actividades de turismo rural como paseo en embarcaciones de totora, pesca artesanal, trekking y observación de aves. También se puede visitar a los artesanos de guitarras conocidos como los Guitarreros y Los Sapitos en el distrito de Namora.

### **Santuario de la Virgen del Rosario de Polloc**

*A 34 km al este de la ciudad de Cajamarca (35 min en auto).*

*Atención: L-S 9:00-12:00 h / 14:00-17:00 h / D 10:30-12:00 h / 14:00-17:00 h.*

Dedicado a la Virgen del Rosario, patrona del centro poblado de Polloc. Cuenta la tradición que esta imagen apareció en este lugar, donde actualmente nace una fuente natural de agua y sobre la cual se ha construido un hermoso recinto, una capilla y una escuela. El arte que se aprecia aquí es hecho por niños y adolescentes dirigidos por la escuela de Don Bosco.

## Provincia de San Marcos

### Aguas termales de Aguas Calientes

A 94 km al sureste de la ciudad de Cajamarca (1 h 50 min en auto).

Atención: L-D 8:00-20:00 h. Ingreso con boleto.

Baños de aguas termales que superan los 40 °C. Por su alto contenido de minerales son consideradas terapéuticas para aliviar males reumáticos y del sistema nervioso. El lugar cuenta con hospedaje y restaurante.

---

## Provincia de San Pablo

### Museo de sitio Kuntur Wasi

A 3 km de la ciudad de San Pablo (7 min en auto). Atención: Ma-D 9:00-17:00 h.

Ingreso con boleto.

Exhibe objetos de oro, piedras semipreciosas, piezas de cerámica y líticas, y restos humanos como parte de los hallazgos realizados en Kuntur Wasi. También muestra los planos y fotografías del equipo de investigación que lideró las excavaciones. El museo se encuentra ubicado en la parte baja de la zona arqueológica.

### Complejo Arqueológico Kuntur Wasi

A 68 km al oeste de la ciudad de Cajamarca (2 h 30 min en auto).

Atención: L-D 8:00-18:00 h. Ingreso con boleto.

Plataformas, plazas y recintos conforman este centro ceremonial de piedra que data del año 1100 a. C. Alrededor del año 700 a. C. sus habitantes lo enterraron para construir un complejo más grande. Luego, hacia el año 250 a. C., fue destruido y abandonado. En lo que queda de Kuntur Wasi han sido hallados cadáveres humanos cubiertos con colorantes rojos y rodeados por ofrendas.

---

## Provincia de Cajabamba

### Cascada de Cochecorral

A 146 km al sur de la ciudad de Cajamarca (3 h 15 min en auto).

Atención: L-D 9:00-14:00 h. Ingreso libre.

La acción del agua en esta cascada ha formado graderías naturales, haciéndola una de las caídas de agua más hermosas de Cajabamba.



## Provincia de San Miguel

### **Catarata de Condac**

*A 160 km al oeste de la ciudad de Cajamarca (3 h en auto).*

*Atención: L-D 8:00-17:00 h.*

Las aguas cristalinas del río La Playa sufren una espectacular caída de 60 metros de altura. Aprovecha la visita para caminar por sus alrededores y disfrutar del verde paisaje.

---

## Provincia de Santa Cruz

### **Zona Reservada Chancaybaños**

*A 191 km al noroeste de la ciudad de Cajamarca (4 h 30 m en auto).*

*Ingreso libre previa coordinación (5 días) a los correos:*

*jcordovam@sernanp.gob.pe y afrias@sernanp.gob.pe*

Cubre 2628 hectáreas para proteger los afloramientos de aguas termales y los bosques aledaños, que son hábitat de especies de flora y fauna en peligro de extinción. Entre los tipos de bosques están el bosque seco premontano tropical, el bosque seco montano bajo tropical y el monte espinoso premontano tropical.

---

## Provincia de Cutervo

### **Parque Nacional Cutervo**

*A 260 km al norte de la ciudad de Cajamarca (7 h 30 m en auto). Visitas previa coordinación al tel. (076) 437-457 o al correo pncutervo@sernanp.gob.pe.*

*Ingreso libre.*

Fue creado para proteger la flora y fauna representativa de la cordillera de los Tarros, como jaguares, tigrillos, osos de anteojos y nutrias. En las caminatas por este parque descubrirás pajonales, bosques enanos y bosques de neblinas. Uno de sus principales atractivos es la cueva de los Guácharos, habitada por aves nocturnas del mismo nombre.

---

## Provincia de San Ignacio

### **Santuario Nacional Tabaconas Namballe**

*A 710 Km. al norte de la ciudad de Cajamarca (11 h en auto). Ingreso previa coordinación (10 días) al correo: sntabaconasnamballe@sernanp.gob.pe*

El objetivo de este santuario es la conservación de la flora y fauna del bosque nublado. Es hogar de 33 especies de aves y 17 especies de mamíferos, como osos de anteojos, tapires de montaña, monos, oncillas y ciervos.

# Cajamarca

## Centro de la ciudad



Zona urbana



Río principal

- 
- 1 Catedral Santa Catalina
  - 2 Iglesia de San Francisco
  - 3 Museo de Arte Religioso y Criptas de San Francisco
  - 4 Cuarto del Rescate
  - 5 Conjunto Monumental Belén
  - 6 Mirador del Cerro Santa Apolonia
  - 7 Iglesia y Convento de las Monjas Concepcionistas Descalzas
  - 8 Convento Iglesia La Recoleta
  - 9 Casa Museo Nicolás Puga
  - 10 Iglesia Parroquial San José



iPerú



Atención médica



Policía

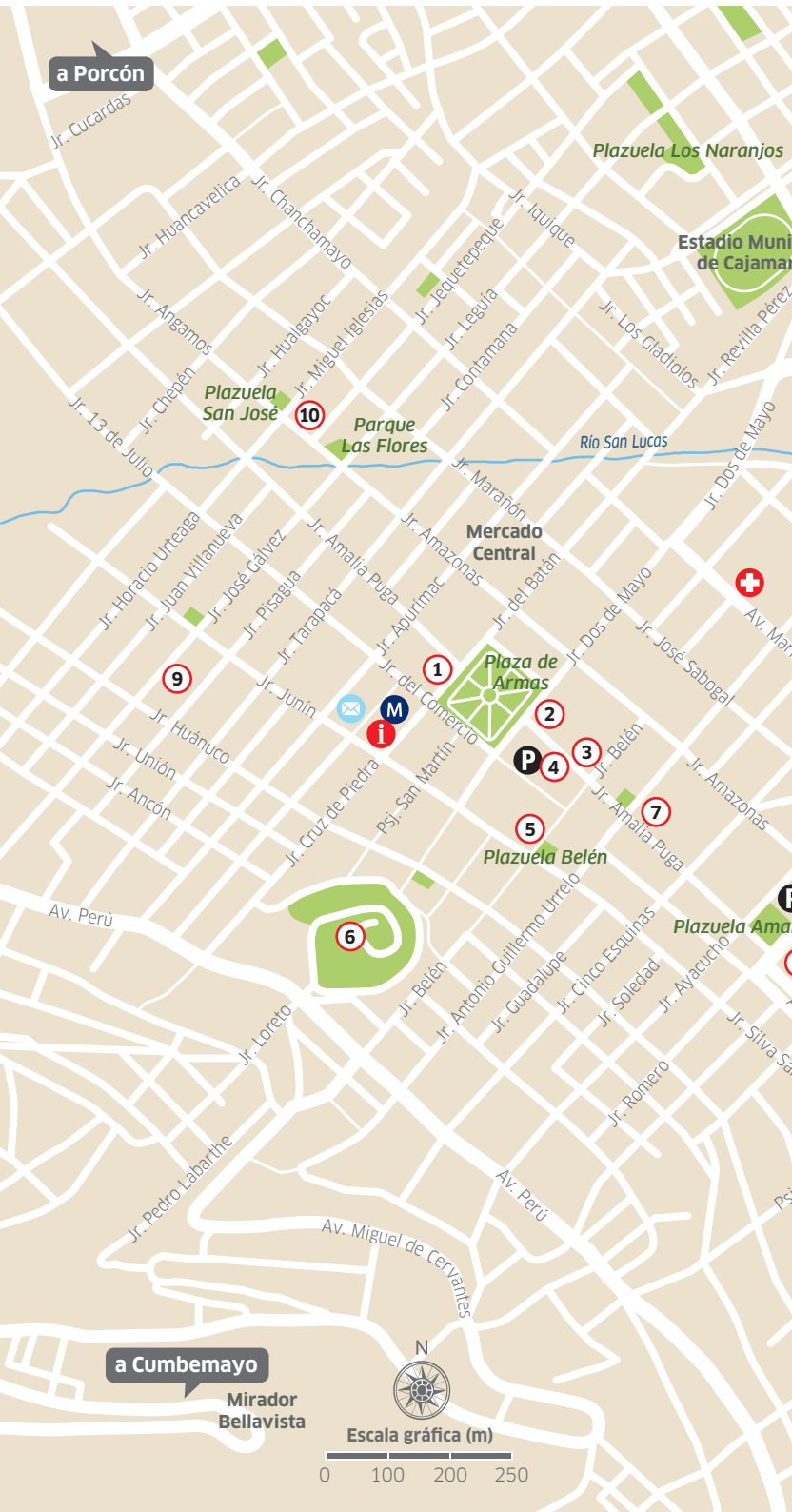


Municipalidad



Correo

a Porcón



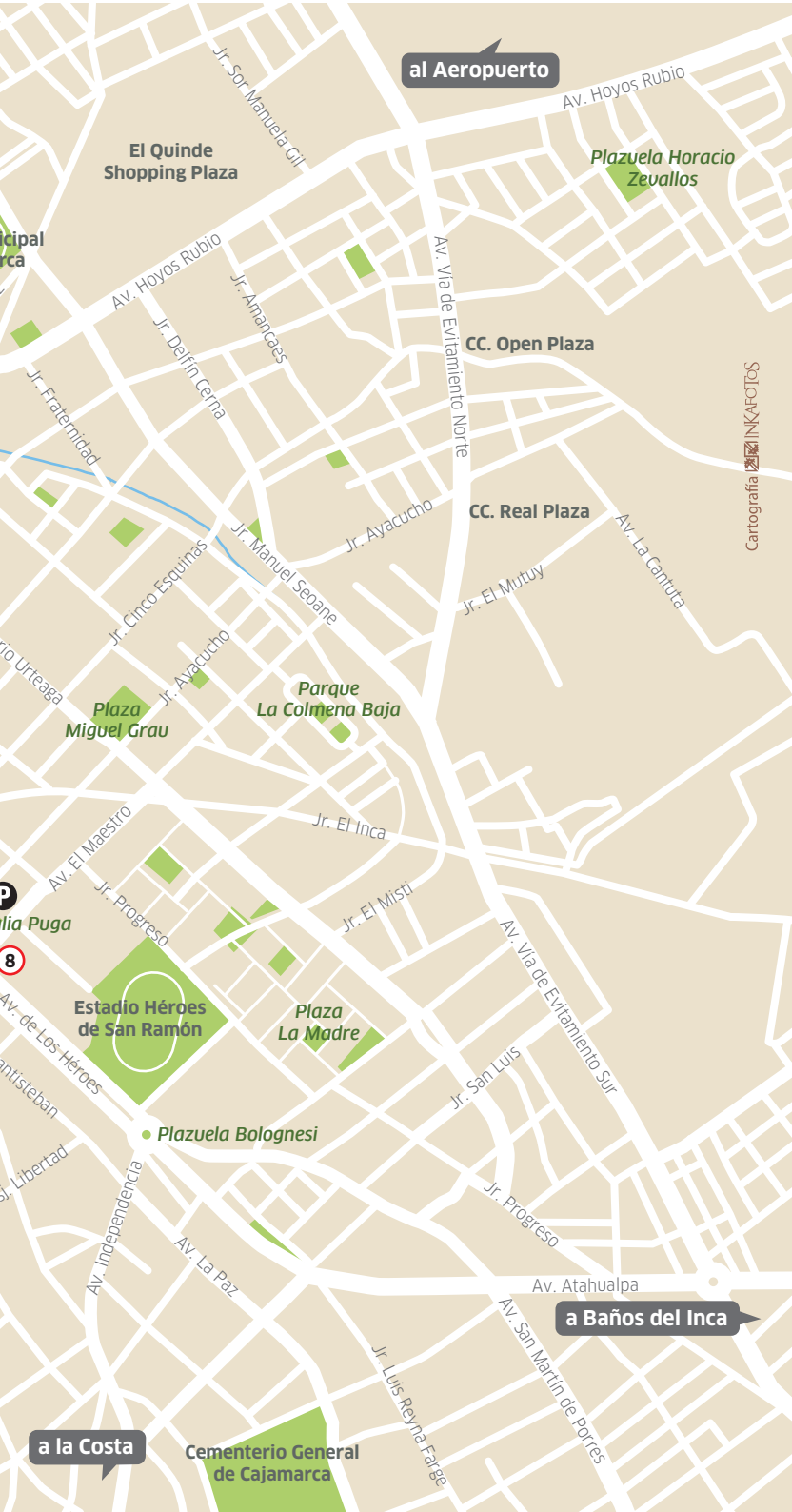
a Cumbemayo

Mirador Bellavista



Escala gráfica (m)

0 100 200 250



al Aeropuerto

El Quinde Shopping Plaza

Plazuela Horacio Zevallos

CC. Open Plaza

CC. Real Plaza

Parque La Colmena Baja

Plaza Miguel Grau

Plaza La Madre

Estadio Héroes de San Ramón

Plazuela Bolognesi

Cementerio General de Cajamarca

a la Costa

a Baños del Inca

Cartografía INKAFOTOS

Municipal Pucallpa

Rio Urteaga

Alia Puga

8

Antisteban

Libertad

Jr. Sor Manuela Gil

Av. Hoyos Rubio

Av. Hoyos Rubio

Jr. Amancaes

Av. Via de Evitamiento Norte

Jr. Delfin Cerna

Jr. Fraternidad

Jr. Cinco Esquinas

Jr. Manuel Seoane

Jr. Ayacucho

Jr. El Mutuy

Av. La Cantuta

Jr. Ayacucho

Av. El Maestro

Jr. El Inca

Jr. El Misti

Av. Via de Evitamiento Sur

Jr. Progreso

Jr. San Luis

Av. de Los Héroes

Jr. Progreso

Av. Independencia

Av. La Paz

Av. Atahualpa

Av. San Martín de Porres

Jr. Luis Reyna Farge

# i Perú

Información y Asistencia al Turista  
Tourist Information and Assistance

## CAJAMARCA Cajamarca Centro

(076) 365-166

Jr. Cruz de Piedra 601

L-S 9:00-18:00 h, D 9:00-13:00 h

[iperucajamarca@promperu.gob.pe](mailto:iperucajamarca@promperu.gob.pe)

## Contáctanos: 24 horas

☎ (+51-1) 574-8000

☎ (+51) 944-492-314

[iperu@promperu.gob.pe](mailto:iperu@promperu.gob.pe)

VisitPeru



[www.peru.travel](http://www.peru.travel)  
[www.ytuqueplanes.com](http://www.ytuqueplanes.com)



La información contenida en este folleto ha sido actualizada en noviembre de 2019. Para su desarrollo, PROMPERÚ se ha servido de fuentes oficiales de información, como la Dirección Desconcentrada de Cultura Cajamarca - DDC y la Dirección de Comercio Exterior y Turismo de Cajamarca - DIRCETUR.

Los horarios de atención y teléfonos están sujetos a variación por parte de cada atractivo turístico. Confirma los horarios y números telefónicos con IPERÚ.

Una publicación de la Comisión de Promoción del Perú para la Exportación y el Turismo - PROMPERÚ.  
Calle Uno Oeste n.º 50, piso 14, urb. Córpac, San Isidro, Lima - Perú  
Teléfono: (+51-1) 616-7300  
[www.promperu.gob.pe](http://www.promperu.gob.pe)  
© PROMPERÚ. Todos los derechos reservados.

Hecho el Depósito Legal en la Biblioteca Nacional del Perú n.º xxxxxx  
Imprenta: Quad/Graphics Perú S.A. (Av. Los Frutales No. 344, Ate Vitarte-Lima)  
Lima, octubre de 2019

**DISTRIBUCIÓN GRATUITA. PROHIBIDA SU VENTA.**



PERÚ

Ministerio  
de Comercio Exterior  
y Turismo

