

Puno

Guía práctica para el viajero

Lago Titicaca © Yayo López / PROMPERÚ



Puno



Ubicación

Sierra sur del Perú,
frontera con Bolivia



Capital

Puno (3827 msnm)



Altitud

Mín.: **820** msnm (Lanlacuni Bajo)

Máx.: **4725** msnm (San Antonio de Esquilache)



Clima

Temperatura

Máx.: **14** °C

Mín.: **3** °C



Dic - Mar



Mar - Jun



Jun - Set



Set - Dic

¿Cómo llegar?



Vía terrestre

Lima-Arequipa-Cabanillas-Juliaca-Puno: 1320 km / **21 h**

Cusco-Juliaca-Puno: 389 km / **7 h**

Arequipa-Santa Lucía-Cabanillas-Juliaca-Puno: 325 km / **6 h**

Tacna-Moquegua-Laraqueri-Puno: 415 km / **7 h**

Puerto Maldonado-Mazuco-Macusani-Juliaca-Puno: 823km / **12 h**



Vía aérea

Lima-Juliaca: **1 h 40 min** | Lima-Cusco-Juliaca: **2 h 40 min**



Vía ferrea

Cusco-Puno: **10 h**



Puno

- Capital de departamento
- Capital de provincia
- Capital de distrito
- Atractivo turístico
- - - - - Límite internacional
- - - - - Límite provincial
- ==== Vía principal
- Carretera asfaltada
- Carretera afirmada
- ✈ Aeropuerto
- + + + + Vía férrea

□ Área Natural Protegida

🌊 Lago o laguna





MADRE DE DIOS

a Puer
Maldon

a Apurímac
a Lima

CUSCO

MELGAR

CARA

AZÁNGAR

AREQUIPA

LAMPA

SAN ROMÁN

Laguna
Umayo

PUNO

MOQUEGUA

TACNA

a Ica
a Lima

a Tacna
a Chile

Aprobado por RD 0334/RE del 24 de noviembre de 2017. Los límites señalados no prejuzgan sobre los límites internacionales.



**Parque Nacional
Bahuaja Sonene**

BAYA

Coasa

SANDIA

Usicayos

Phara

Massiapo

Putina
Punco

San Juan
del Oro
Yanahuaya

Sandia

Cuyo Cuyo

Sina

Ananea

**SAN ANTONIO
DE PUTINA**

Muñani

Putina

HUANCANÉ

Huancané

Una
pa
raco

**Reserva
Nacional
del Titicaca**

MOHO

Moho

Conima

Tilali

Península de Capachica

Isla Tikonata

Isla Amantaní

Llachón

Isla Taquile

Comunidad

Luquina Chico

Islas flotantes

de los Uros

Platería

Acora

Complejo
arqueológico
de Cutimbo
aqueri

Ilave

Juli

Vilcauta

Kasani

Pomata

Yunguyo

YUNGUYO

Anapia

**Zona Reservada
Reserva Paisajística
Cerro Khapia**

Desaguadero

CHUCUITO

COLLAO

BOLIVIA

**Lago
Wiñaymarca**

Escala gráfica (km)

0 30 60 90





¿Qué conocer?

Prouincia de Puno

Catedral

Plaza de Armas. Atención: Mi-L 8:00-12:00 h y 15:00-18:00 h / Ma (Cerrado).

Templo de estilo barroco mestizo levantado en el siglo XVII en advocación a la Virgen de la Inmaculada Concepción. En su fachada esculpida en granito predominan los motivos andinos.

Casa del Corregidor

Jr. Deustua 576. Atención: L-S 9:00-21:00 h. Tel. (051) 351-921.


Casona colonial de una tradicional arquitectura puneña. Actualmente es un espacio donde se realizan actividades culturales y se vende artesanía. Además, cuenta con un café bar.

Museo Municipal Carlos Dreyer

Jr. Conde de Lemos 289. Atención: L-V 9:00-19:00 h./ S 9:00-13:00 h.

Ingreso con boleto.

Sus diferentes salones reúnen piezas de cerámica, plata, oro (como las halladas en Sillustani), textiles y esculturas de piedra de origen preinca, inca, colonial y republicano. Además, exhibe una colección de monedas antiguas y documentos relativos a la fundación de la ciudad.





Islas flotantes de los Uros, lago Titicaca © Gihan Tubbeh / PROMPERÚ

Balcón del Conde de Lemos

Esquina de los jirones Deustua y Conde de Lemos. Atención: L-V 8:30-12:30 h / 14:00-17:00 h.

En esta casa construida hacia fines de la primera mitad del siglo XVII se alojó el Virrey Conde de Lemos, durante los disturbios de las minas de Laykakota.

Museo de la Coca y Costumbres

Jr. llave 581. Atención: L-S 9:00-19:00 h / D 15:00-19:00 h. Tel. (051) 209-420. Ingreso con boleto.

Cuenta con tres salas. En la primera se observan documentales de introducción a la historia de la hoja de coca y danzas de la región Puno. En la segunda sala, se muestra la historia de la hoja de coca en forma cronológica, réplicas de huacos y ofrendas con hojas de coca. Y en su tercera sala, se exhiben trajes más representativos de las danzas tradicionales de la región Puno.

Cerro Huajsapata

A 4 cuadras de la plaza de Armas, hacia el oeste.

Coronado por una estatua de Manco Cápac, fundador del Imperio inca, este mirador natural ofrece una vista privilegiada de la ciudad y del lago Titicaca. Se cree que sus cavernas conforman caminos subterráneos que conducen al Qoricancha, en la ciudad de Cusco.

Mirador Kuntur Wasi

A 2 km al centro de la ciudad (15 min en auto).

En quechua significa 'casa del cóndor'. Tras subir una larga escalinata se accede a este mirador para obtener una vista de la ciudad y del lago Titicaca.

Templo San Juan Bautista - Santuario Virgen de la Candelaria

Parque Pino, centro de la ciudad. Atención: L-S 8:00-12:00 h y 15:00-18:00 h / D 6:00-14:00 h y 16:00-20:00 h.

En el altar de esta construcción de estilo republicano se encuentra la imagen de la Virgen de la Candelaria, patrona de Puno, una de las imágenes más veneradas del sur andino. Su festividad es en febrero y es una de las más importantes del Perú. Fue declarada Patrimonio Inmaterial de la Humanidad por la Unesco.

Arco Deustua

Jr. Independencia, cuadra 2.

Arco de piedra labrada que rinde homenaje a los héroes de la Independencia.



Centro de Interpretación de Eco Artesanías de Totora Titikaka - Chimu

Ubicado en el km 8.5 de la Panamericana Sur, vía Puno - Chucuito.

Exponen artesanía decorativa y utilitaria regional hecha en base a la totora, promoviendo su uso responsable y la protección de las especies del ecosistema alrededor del lago Titicaca. Cuentan con un taller donde se puede participar en la selección y técnicas de tejido de la totora.

Parque Mirador Puma Uta

A 3 km al noroeste de la ciudad (20 min en auto).

En español su nombre significa "casa del puma". Por eso, sobre una fuente que simboliza el lago Titicaca, luce un monumento que representa al puma como el protector de los Andes.

Museo Naval

Av. El Sol 725. Atención: L-V 8:00-13:00 h / 15:00-17:00 h.

Aborda la navegación en embarcaciones de hierro en el lago Titicaca a través de la exposición de documentos históricos acerca de la navegación marítima y de la situación del lago Titicaca desde tiempos preíncas hasta la actualidad. También exhibe maquetas y fotografías de embarcaciones emblemáticas como el vapor Yavarí, el Huáscar y el BAP Puno.

Malecón ecoturístico Bahía de los Incas

A 12 cuadras de la plaza de Armas, a orillas del lago Titicaca.

Por su ubicación, este paseo peatonal tiene una hermosa vista del lago. Ahí se encuentran las sukankas o intihuatanas, empleadas por las culturas preíncas como relojes solares, para señalar los lugares donde se llevarían a cabo los sacrificios rituales y para delimitar las tierras de las comunidades.

Buque Museo Yavarí

Bahía de Puno

Nave de hierro británica de la década de 1860 que fue trasladada desde la costa hasta el Altiplano en 2766 piezas. El recorrido por los compartimentos exhibe accesorios originales del buque, así como documentos, mapas y maquetas representativas de la época.

Lago Titicaca

A 12 cuadras de la plaza de Armas.

En la cosmovisión andina este lago es muy importante, pues además de ser una fuente de donde las comunidades extraen recursos naturales, según las leyendas, de sus aguas emergieron Manco Cápac y Mama Ocllo, hijos del dios Sol y fundadores del Imperio inca.

Con 3810 msnm es el lago navegable más alto del mundo. La soberanía de este lago es compartida por el Perú y Bolivia. En el lado peruano están las islas naturales Amantani, Taquile, Tikonata, Suasi, Soto y Anapia, y algunas artificiales como las de los Uros. Los totorales que emergen del lago son refugio de aves y peces nativos como carachis, ispis, mauris y suches.

Reserva Nacional del Titicaca

Ubicado en las provincias de Puno (a 3 km del puerto lacustre de Puno, punto de ingreso a la Zona Protegida Río Wily) y Huancané al noreste del lago Titicaca. Visitas previa coordinación con la jefatura de la reserva, tel. (051) 368-559.

Ocupa 36 180 hectáreas que protegen los recursos naturales del ecosistema del lago Titicaca, como sus 12 variedades de plantas acuáticas, entre las que están la totora y el llacho. Además, entre sus 109 especies de aves destaca el zambullidor del Titicaca, una especie endémica protegida por la Ley.

Islas flotantes de los Uros

A 5 km al este del puerto de Puno (20 min en embarcación a motor).

Conformada por más de 100 islas habitadas por familias uro-aimaras. Las viviendas tradicionales se construyen y techan con esteras de totora que crece en el lago. Los pobladores de estas islas practican pesca artesanal, caza silvestre, hacen artesanía con totora y telares, y ofrecen paseos en balsas de totora.

Isla Taquile

A 35 km al este del puerto de Puno (3 h en embarcación a motor).

La temperatura en esta isla varía entre 23 °C y 7 °C. Antiguamente fue habitada por culturas preincas y desde la Colonia hasta los primeros años del siglo pasado fue un centro de prisión política. En 1970 la isla fue declarada propiedad exclusiva de los taquileños, creadores de un fino arte textil que ha sido declarado Patrimonio Cultural Inmaterial de la Humanidad por la Unesco.

Isla Amantani

A 36 km al noreste del puerto de Puno (3 h 30 min en embarcación a motor).

A 3817 msnm, en sus 9,28 km² de superficie abundan plantas medicinales como muña, kantuta, salvia, tola y patamuña. Los miembros de las 10 comunidades que la habitan se dedican al cultivo de papa, maíz, oca, quinua, habas y arvejas, así como a la producción de textiles y de piezas de artesanía talladas en piedra. En el punto más alto hay dos miradores naturales desde donde se puede apreciar la inmensidad del lago y algunas construcciones prehispánicas.

Complejo arqueológico de Sillustani

A 34 km al norte de la ciudad de Puno (35 min en auto). Atención: L-D 8:30-17:30 h. Ingreso con boleto.

En esta área se levantan chullpas de piedra de hasta 12 m de altura, que servían como torreones donde eran sepultadas las principales autoridades del señorío Colla. El recorrido continúa en el museo de sitio, que exhibe piezas pertenecientes a las culturas Colla, Tiahuanaco e Inca. Si lo que buscas es relajarte y disfrutar del paisaje, realiza un paseo en bote por la laguna Umayo.

Península de Capachica

A 58 km al noreste de la ciudad de Puno (1 h en auto).

Esta península está habitada por 16 comunidades que ofrecen servicios de turismo rural vivencial a los visitantes. Sus localidades cuentan con hermosos paisajes, como las playas de Chifrón.



Complejo Arqueológico de Sillustani © Fernando López / PROMPERÚ



Puno es una región de historias, leyendas y pueblos hospitalarios. Cuenta con paisajes inolvidables, complejos arqueológicos, hermosos templos y fiestas alrededor del lago Titicaca, el lago navegable más alto del mundo.

Llachón

A 74 km al noreste de la ciudad de Puno, a orillas del lago Titicaca (1 h 30 min en auto).

Tradicional comunidad que conserva sus costumbres y mantiene como principales actividades económicas la agricultura, ganadería, pesca y artesanía. Las familias del lugar ofrecen sus hogares para convivir con los interesados en el turismo vivencial. El lago es una importante vía de comunicación para acceder a la comunidad y para emprender el rumbo a otras islas como Taquile y Amantani.

Isla Tikonata

A 76 km al noreste de la ciudad de Puno (1 h 45 min en auto y 20 min en embarcación a motor).

Con 3819 msnm, esta isla se ubica frente a la comunidad de Ccotos, en el distrito de Capachica. Goza de un clima templado, propicio para el cultivo de productos como papa, oca, habas, trigo, cebada y quinua. Llaman la atención sus viviendas de forma circular, similares a los putucos preíncas. Sus pobladores ofrecen a los visitantes la oportunidad de practicar turismo vivencial.

Complejo arqueológico de Cutimbo

Carretera Interoceánica Puno-Moquegua km 17, al sur de la ciudad de Puno hasta el desvío que conduce al complejo (20 min en auto).

Atención: L-D 8:30-17:30 h. Ingreso con boleto.

Chullpas de piedra que se remontan al periodo entre los años 1100 y 1532 d. C. conforman este antiguo cementerio que perteneció a los señoríos Lupaca y Colla. En la zona también hay pinturas rupestres cuya antigüedad se ha calculado en hasta 8000 años.

Distrito de Chucuito

A 18 km al sur de Puno (20 min en auto).

Durante la Colonia se le conoció como la "Ciudad de las Cajas Reales" por ser un centro de recolección de impuestos. De esa época datan los templos de Santo Domingo y Nuestra Señora de la Asunción. Sus orígenes prehispánicos se manifiestan en el sitio arqueológico Inca Uyo. Los interesados pueden visitar la piscigranja para conocer el proceso de desarrollo de la trucha.

Distrito de Platería

A 28 km al sur de la ciudad de Puno (25 min en auto).

Es conocido por sus playas, que se ubican en la zona de Charcas. El sector Titilaca destaca por su diversidad ecológica, que se puede apreciar en todo su esplendor desde un pequeño mirador natural.

Sitio arqueológico de Molloco

A 30 km al sur de la ciudad de Puno hasta el distrito de Acora (30 min en auto), luego 4 km hasta el sitio arqueológico (15 min en auto).

Se encuentra en la comunidad del mismo nombre. Se trata de alrededor de 10 chullpas que tuvieron fines funerarios en territorio Lupaca-Inca. También han sido halladas 20 tumbas subterráneas.

Península de Chucuito

Karina

A 62 km al sureste de la ciudad de Puno, a orillas del lago Titicaca. (1 h 20 min en auto).

Destaca por sus hermosos paisajes compuestos por playas de arena blanca y campos de cultivo. Sus habitantes abren las puertas de sus hogares para que los visitantes puedan realizar turismo rural vivencial.

Luquina Chico

A 67 km al sureste de la ciudad de Puno, a orillas del lago Titicaca (1 h 30 min en auto).

Navegar por el Titicaca en bote a vela y practicar pesca artesanal son algunas de las actividades que ofrecen los miembros de esta comunidad que conserva sus costumbres. Desde sus miradores naturales podrás obtener una maravillosa vista de los alrededores.

Provincia de El Collao

Distrito de Ilave

A 54 km al sur de la ciudad de Puno (1 h en auto).

Desde el Bebedero del Inca, una formación rocosa se extiende hasta el Vilcauta en el extremo sur. Este último es una gran piedra labrada con forma de puerta hasta donde llegan personas de todas partes para practicar rituales esotéricos.

Provincia de Chucuito

Distrito de Juli

A 79 km al sur de la ciudad de Puno (1 h 20 min en auto).

La "Pequeña Roma de América" fue fundada el 2 de abril de 1565. Este fue el principal centro evangelizador de la zona y evidencia de ello son sus templos coloniales, como San Pedro Mártir, Santa Cruz, Nuestra Señora de la Asunción y San Juan de Letrán. Estos templos son finos representantes del llamado "barroco andino" o "barroco colonial" y albergan obras del reconocido pintor italiano Bernardo Bitti, así como obras de la Escuela Cusqueña. Los dos últimos han sido convertidos en museos.

Distrito de Pomata

A 105 km al sur de la ciudad de Puno (1 h 30 min en auto).

Su vista privilegiada del lago y de la península de Copacabana (Bolivia) hacen de este lugar el "Balcón filosófico del Altiplano". Entre sus principales atractivos están el templo Santiago Apóstol y las playas de arena blanca de Chatuma.



Provincia de Yunguyo

Archipiélago de Wiñaymarca

A 128 km al sur de la ciudad de Puno hasta la localidad de Yunguyo (2 h 30 min en auto) y se continúa hasta el puerto Punta Hermosa (30 min en auto) y 18 km hasta la isla Anapia (1 h 30 min en embarcación a motor).

Conjunto de islas en el lago Wiñaymarca. Las habitan distintas comunidades tradicionales, que basan su economía en los productos que extraen de la fauna y la flora de la zona. Entre las costumbres destacan celebraciones como el casarasiri (matrimonio que se festeja durante tres días). La isla más grande es la de Yuspique, donde los miembros de la comunidad de Anapia crían vicuñas. Para apreciar la belleza de sus paisajes, nada mejor que una caminata o un paseo en velero o bote. La visita a esta isla es también una buena oportunidad para disfrutar de la gastronomía regional.

Provincia de Lampa

Distrito de Lampa

A 79 km al norte de la ciudad de Puno (1 h 30 min en auto).

Conocida como la "Ciudad Rosada", alberga en ella el templo de Santiago Apóstol, famosa por guardar una réplica de "La Piedad" de Miguel Ángel. En sus calles destacan las casonas adornadas con sillar labrado y piedras de la isla de Amantani. En los alrededores hay bosques de queñua y puyas de Raimondi, así como un criadero de chinchillas.

Distrito de Pucará

A 104 km al norte de Puno (1 h 50 min en auto).

Hogar de hábiles alfareros que dan forma a los conocidos toritos de Pucará. En este distrito también encontrarás el Museo Lítico de Pukara, que muestra monolitos, estelas, esculturas de piedra y piezas de cerámica.

A 1 km del distrito de Pucará (5 min en auto) se encuentra el Complejo Arqueológico de Pukara, centro ceremonial construido en 1800 a. C. por la cultura Pukara, que tuvo vigencia hasta 380 d. C., conformada por dos sectores: el área ceremonial, con nueve pirámides, y una urbana.



Distancias

En transporte particular desde la ciudad de Puno hasta las ciudades de:

| DESTINO | DISTANCIA | TIEMPO |
|---|-----------|------------|
| Ilave (provincia de El Collao) | 54 km | 1 h |
| Juli (provincia de Chucuito) | 79 km | 1 h 20 min |
| Yunguyo (provincia de Yunguyo) | 128 km | 2 h 30 min |
| Juliaca (provincia de San Román) | 44 km | 50 min |
| Lampa (provincia de Lampa) | 79 km | 1 h 30 min |
| Huancané (provincia de Huancané) | 99 km | 2 h |
| Putina (provincia de San Antonio de Putina) | 124 km | 2 h 15 min |
| Azángaro (provincia de Azángaro) | 137 km | 2 h |
| Ayaviri (provincia de Melgar) | 137 km | 2 h 30 min |
| Moho (provincia de Moho) | 138 km | 2 h 30 min |
| Macusani (provincia de Carabaya) | 256 km | 4 h |
| Sandia (provincia de Sandía) | 272 km | 6 h |

Recorridos

 **3 días** (estadía mínima recomendada)

- ½ día** **Recorrido en la ciudad de Puno:**
Plaza de Armas, catedral, casonas coloniales, templos, museos y puerto lacustre.
- ½ día** **Recorrido arqueológico:**
Sillustani, Cutimbo, Molloco, Pukara y Vilcauta.
- ½ día** **Paseo por el lago Titicaca:**
Islas flotantes de los Uros.
- 1 día** **Recorrido natural e islas:**
Reserva Nacional del Titicaca, islas Taquile y Tikonata.
- 1 día** **Pueblos tradicionales:**
Lampa, Pucará, Ayaviri y Putina.
- 1 día** **Recorrido por templos coloniales:**
Chucuito, Juli y Pomata.
- 2 días** **Islas Suasi y Amantani, penínsulas de Chucuito y Capachica.**
- 8 días** **Excursión por el Parque Nacional Bahuaja Sonene**



La isla de Taquile es uno de los lugares
acompañada por la percusión de Lo




📷 Danzantes en la isla Taquile © Alex Bryce / PROMPERÚ



es donde se desarrolló el Sicuri: danga
es los bombos y la melodía de los sikus.



 Artesano de Pucará © Martín Pauca

Provincia de San Antonio de Putina

Distrito de Putina

A 124 km al norte de la ciudad de Puno (2 h 15 min en auto).

Los principales atractivos de la ciudad son el parque Sirpiqaqa, voz quechua que significa "serpiente de piedra" en alusión a las formas que produce la erosión, y los baños termales, a cuyas aguas los pobladores atribuyen propiedades curativas. Para apreciar vicuñas y alpacas el lugar indicado es Cala Cala, en las afueras de la ciudad. A 5 km de Putina crece un bosque de puyas de Raimondi.

Provincia de Azángaro

Templo de Tintiri

A 137 km al norte de la ciudad de Puno (2 h en auto) / 12 km al noreste de Azángaro (20 min en auto).

Templo barroco que se construyó en el siglo XVII sobre la huaca Choquechambi y que es considerada una réplica de la catedral de París. Sus muros son de adobe, obtenido de la mezcla de lana, paja y cabellos humanos.

Provincia de Melgar

Distrito de Ayaviri

A 137 km al norte de la ciudad de Puno (2 h 30 min en auto).

En Ayaviri son de visita obligada el templo San Francisco de Asís, de estilo barroco mestizo, y las aguas termales de Pojpoquilla por sus propiedades terapéuticas. Desde acá se puede realizar una excursión a Tinajani, un conjunto de piedras antropomorfas que se encuentra a 14 km (30 min en auto).



Provincia de Moho

Isla Suasi

A 157 km al noreste de la ciudad de Puno (3 h en auto y 30 min en bote). Ingreso previa coordinación a: reservas@islasuasi.pe o al (51) 941-741-374.

Área de conservación privada que protege el ecosistema de sus 43 hectáreas. De sus suelos crecen hierbas aromáticas, gramíneas y pastos, de los que se alimentan las vicuñas y vizcachas. Además, la tierra es aprovechada para cultivar papa, oca, quinua y tarwi. Es un lugar excepcional para ver aves como choccas, cormoranes, patos, zambullidores, colibríes, caracaras e ibis.

Provincia de Carabaya

Carabaya

A 256 km al norte de la ciudad de Puno (4 h en auto).

Su apu tutelar es el nevado Allinccapac, donde se lleva a cabo el Allinccapac Raymi, celebración durante la cual los bailarines danzan al compás de instrumentos ancestrales. A 25 km está Corani, con sus paisajes de formaciones rocosas y pinturas rupestres. Destaca el bosque de piedras de Jaylluwa y la ciudad perdida de Pacunasa, conocida como "Ciudad Gótica".

Provincia de Sandia

Parque Nacional Bahuaja Sonene

A 350 km al noreste de la ciudad de Puno (10 h en auto). Acceso desde la ciudad de Juliaca hasta San Pedro de Putina Punco. Ingreso con boleto.

Abarca territorio de las regiones de Puno y Madre de Dios, el parque protege una gran variedad de fauna y flora, entre las que destacan alrededor de 1200 especies de mariposas. Lo habitan las comunidades indígenas Ese'eja y Kotsimba.



Agenda

| | |
|--------------------|---|
| 1-14 de feb | Festividad Virgen de la Candelaria (ciudad de Puno) |
| Feb / mar | Carnaval de Juliaca (provincia de San Román) |
| 3-10 de may | Festividad de las Cruces y Feria de las Alasitas (provincias de San Román y Puno) |
| Jul | Festival Nacional e Internacional Tinajani (distrito de Ayaviri) |
| Ago | Festividad Virgen María de la Asunción " WAJCHA " (distrito de Chucuito) |
| 10 de oct | Festividad San Francisco de Borja "Tata Pancho" (provincia de Yunguyo) |
| 1-5 de nov | Aniversario de la fundación de la ciudad de Puno |
| 8 de dic | Festividad Virgen Inmaculada Concepción (provincias de Lampa y Chucuito) |



¿Qué comer?

Los cereales andinos están presentes en preparaciones regionales como el pesque de quinua (puré de quinua servido con leche y queso), la mazamorra de quinua y el chairo (sopa a base de chuño, carne de res y de cordero, chalona, papa, habas, zapallo y trigo). Otros platos representativos son el kancacho (cordero al horno macerado con ají y aceite), el chicharrón de alpaca (carne de alpaca frita, acompañada con chuño y papas) y el thimpu de carachi o trucha (pescado, papas y chuño, todo sancochado en hierbas y acompañado con ají). No pierdas la oportunidad de probar el café orgánico de gran calidad que se produce en la zona.



¿Qué comprar?

Los tejedores puneños trabajan finamente la cotizada fibra de alpaca para hacer maravillosos textiles. Los artesanos también crean instrumentos musicales como el siku y el charango; así como, souvenirs de danzas de la región. Además, es imposible no mencionar los populares "Toritos de Pucará" trabajados en cerámica, que simbolizan la protección del hogar.

Puno

Centro de la ciudad



Zona urbana



Vía férrea



Puerto

-
- 1 Catedral
 - 2 Casa del Corregidor
 - 3 Museo Municipal Carlos Dreyer
 - 4 Balcón del Conde de Lemos
 - 5 Templo San Antonio
 - 6 Museo de la Coca y Costumbres
 - 7 Cerro Huajsapata
 - 8 Mirador Kuntur Wasi
 - 9 Santuario Virgen de la Candelaria
 - 10 Teatro Municipal
 - 11 Arco Deustua
 - 12 Templo La Merced
 - 13 Museo Naval

-
- IPERÚ
 - Atención médica
 - Policía
 - Municipalidad
 - Correo
 - Migraciones

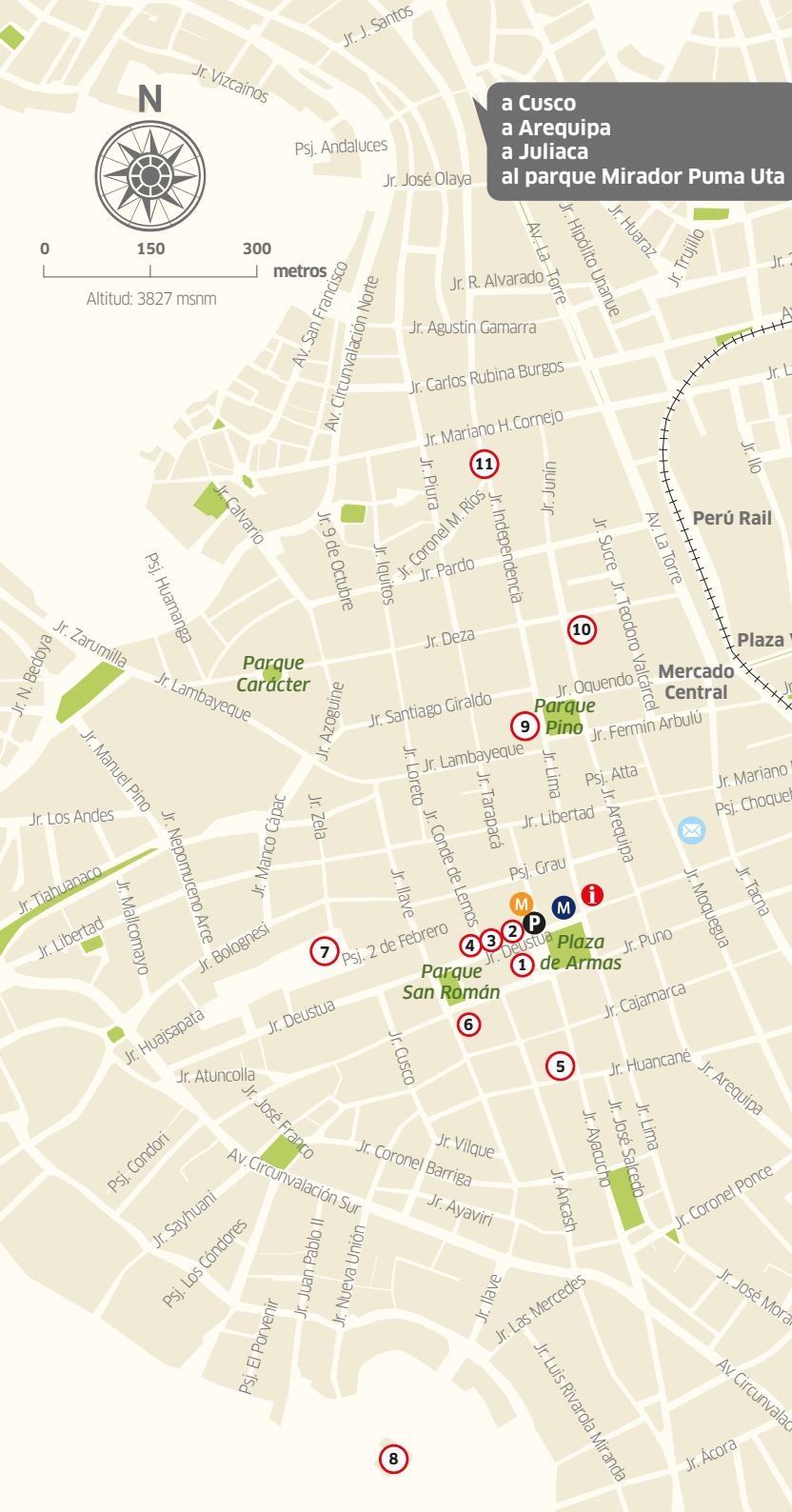


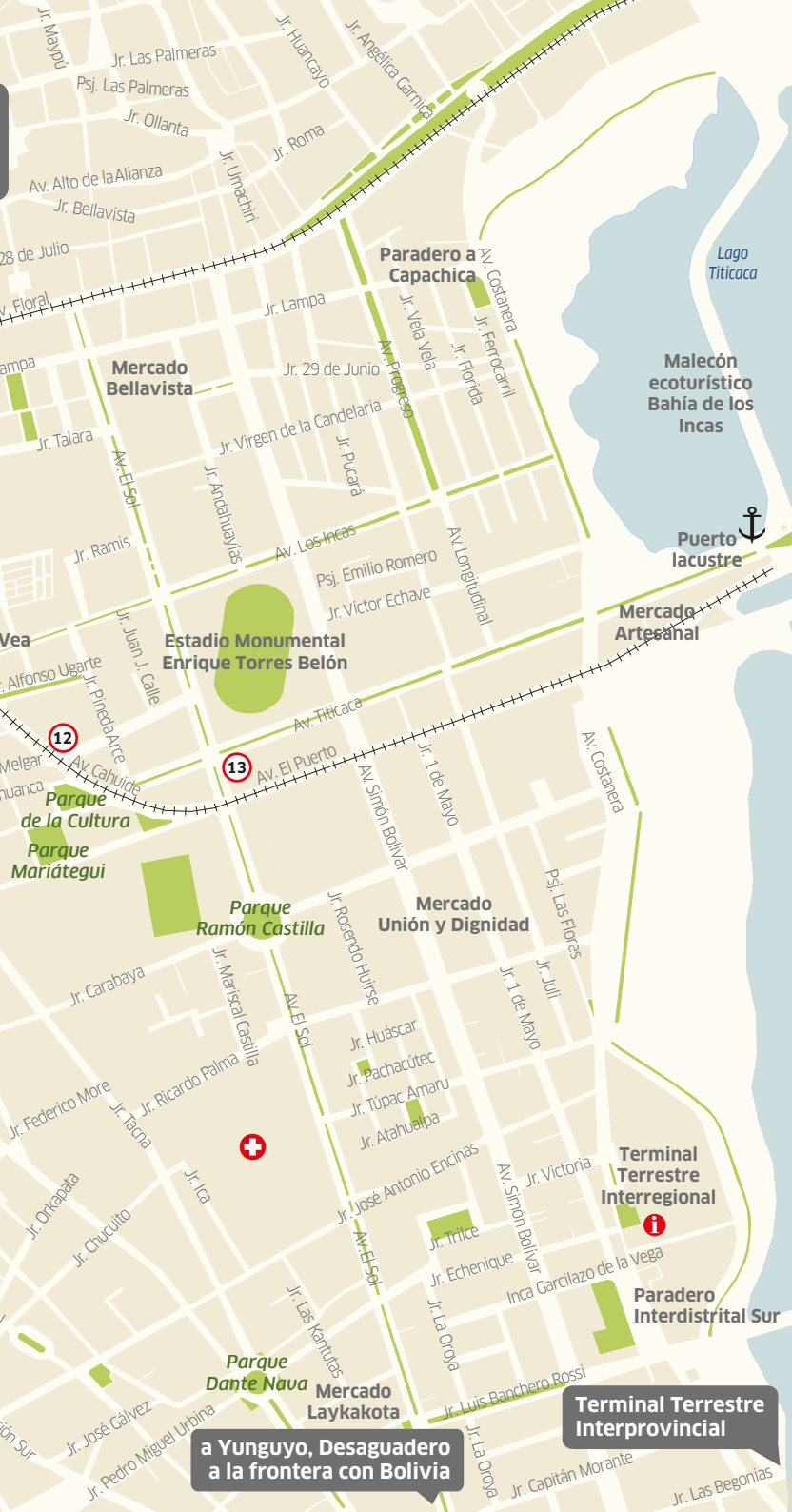
0 150 300

metros

Altitud: 3827 msnm

a Cusco
a Arequipa
a Juliaca
al parque Mirador Puma Uta





Paradero a Capachica

Mercado Bellavista

Estadio Monumental Enrique Torres Belón

Mercado Artesanal

Parque de la Cultura
Parque Mariátegui

Parque Ramón Castilla

Mercado Unión y Dignidad

Terminal Terrestre Interregional

Paradero Interdistrital Sur

Parque Dante Nava

Mercado Laykakota

Terminal Terrestre Interprovincial

a Yunguyo, Desaguadero a la frontera con Bolivia

Lago Titicaca

Malecón ecoturístico Bahía de los Incas

Puerto lacustre



iperú

Información y Asistencia al Turista
Tourist Information and Assistance

**Puno
Puno**

Plaza de Armas

(051) 365-088

Esquina Jr. Deustua con Jr. Lima

L-S 9:00-18:00 h, D 9:00-13:00 h

iperupuno@promperu.gob.pe

Contáctanos:

24 horas

 **(+51-1) 574-8000**

 **(+51) 944-492-314**

iperu@promperu.gob.pe

VisitPeru



www.peru.travel

www.ytuqueplanes.com



La información contenida en este folleto ha sido actualizada en noviembre de 2019.

Para su desarrollo, PROMPERÚ se ha servido de fuentes oficiales de información, así como, de la Dirección Regional de Comercio Exterior y Turismo de Puno - DIRCETUR Puno.

Los horarios de atención y teléfonos están sujetos a variación por parte de cada atractivo turístico. Confirma los horarios y números telefónicos con IPERÚ.

Una publicación de la Comisión de Promoción del Perú para la Exportación y el Turismo - PROMPERÚ.

Calle Uno Oeste n.º 50, piso 14, urb. Córpac, San Isidro, Lima - Perú

Teléfono: (+51-1) 616-7300

www.promperu.gob.pe

© PROMPERÚ. Todos los derechos reservados.

Hecho el Depósito Legal en la Biblioteca Nacional del Perú n.º xxxxxx

Imprenta: Quad/Graphics Perú S.A. (Av. Los Frutales No. 344, Ate Vitarte-Lima)

Lima, octubre de 2019

DISTRIBUCIÓN GRATUITA. PROHIBIDA SU VENTA.



PERÚ

Ministerio
de Comercio Exterior
y Turismo

prom
perú