

Lambayeque

Guía práctica para el viajero



Señor de Sipán © Michael Tueddte / PROMPERÚ



Lambayeque



Ubicación

Costa norte del Perú



Capital

Chiclayo (29 msnm)



Altitud

Mín.: **4** msnm (Pimentel)

Máx.: **3078** msnm (Incahuasi)



Clima

Temperatura

Máx.: **32** °C

Mín.: **18** °C



Dic - Mar



Mar - Jun



Jun - Set



Set - Dic

¿Cómo llegar?



Vía terrestre

Lima-Chiclayo: 770 km / **13 h**

Trujillo-Chiclayo: 206 km / **3 h 30 m**

Piura-Chiclayo: 209 km / **3 h**

Trujillo-Chiclayo: 206 km / **6 h**

Piura-Chiclayo: 209 km / **10 h**



Vía aérea

Vuelos regulares Lima - Chiclayo **1 h 15 min**



Bosque de Pómac © Luis Yupanqui / PROMIPERÚ



Treinta pirámides que corresponden al reino del señor de Sicán, forman parte del Santuario Histórico Bosque de Pómac, refugio de algarrobos y de aves.



Lambayeque

● Capital de departamento

● Capital de provincia

● Capital de distrito

● Atractivo turístico

----- Límite internacional

----- Límite provincial

==== Vía principal

— Carretera asfaltada

— Carretera afirmada

✈ Aeropuerto

□ Área Natural Protegida



a Piura

PIURA

Museo Arq
Museo de Sitio C
Mus

OCEANO P


Escala gráfica (km)


0 15 30 4

Distancias

En transporte particular desde la ciudad de Chiclayo hasta las ciudades de:

DESTINO	DISTANCIA	TIEMPO
Lambayeque (provincia de Lambayeque)	12 km	15 min
Ferreñafe (provincia de Ferreñafe)	18 km	20 min



 Osos de anteojos en La Reserva Ecológica Chaparrí © Heinz Plenge

Recorridos

 **4 días ½** (estadia mínima recomendada)

- 1 día** Museo de Sitio Túcume, Museo Tumbas Reales de Sipán, Museo Arqueológico Nacional Brüning y Museo de Sitio Chotuna - Chornancap.
- 1 día** Museo Nacional Sicán, Santuario Histórico Bosque de Pómac y Centro Histórico de Chiclayo.
- 1 día** Complejo arqueológico Huaca Ventarrón, Museo de Sitio Huaca Rajada - Sipán, ciudad de Zaña y Museo Afroperuano.
- 1 día** Reserva Ecológica Chaparrí o Refugio de Vida Silvestre Laquipampa.
- ½ día** Balneario de Pimentel y Mercado Artesanal de Monsefú.



Agenda

Mar/abr

Semana Santa

22-30 de jul

Feria de Exposiciones Típico Culturales de Monsefú (FEXTICUM)

5 de ago

Santísima Cruz de Motupe

14 de set

Señor Cautivo de Monsefú



¿Qué comprar?

Monsefú y Eten son hogar de hábiles artesanos que usan la paja para crear sombreros, cestas y carteras, entre otros productos. Son reconocidos también sus bordados en servilletas, manteles, prendas de vestir y mantos.



¿Qué comer?

A nivel nacional, la cocina de Lambayeque es una de las más reconocidas. Como región costera, destacan los platos a base de pescados y mariscos, como el cebiche, el chinguirito (cebiche de carne seca de pez guitarra) o la tortilla de raya. Son emblemáticos el cabrito con frijoles y el arroz con pato. Entre sus dulces tradicionales están el king kong (alfajor relleno de manjarblanco, jalea de piña y maní), los dátiles rellenos y el machacado de membrillo.





¿Qué conocer?

Provincia de Chiclayo

Iglesia Santa María Catedral

Frente al parque Principal, cruce de las calles San José y la cuadra 8 de Elías Aguirre. Atención: L-V 6:15-21:00 h / S 6:15-13:00 h y 15:00-21:00 h / D 6:15-13:00 y 16:00-21:00 h.

En 1869 se levantó esta iglesia de estilo neoclásico, con tres naves, una portada de dos cuerpos y columnas dóricas.

Palacio Municipal de Chiclayo

Cl. San José 823. Atención: L-V 8:00 a 18:30 h.

Construido en 1919, alberga tras sus amplios ventanales y puertas de fierro forjado una colección de fotografías que narran la historia de Chiclayo.

Plazuela Elías Aguirre

Cruce de las calles Elías Aguirre y la cuadra 3 de San José.

El escultor peruano David Lozano diseñó en 1924 esta plazuela en honor al héroe chiclayano Elías Aguirre, quien participó en el combate de Angamos (1879).

Basilica de San Antonio

Av. Luis Gonzáles, cuadra 4. Atención: L-S 6:00-9:00 h y 17:00-20:30 h / D 6:00-13:00 h y 17:00-21:00 h.

La orden de San Francisco Solano levantó esta basílica en 1949 siguiendo un estilo neocolonial.

El Paseo de las Musas

A 1.5 km al sur del Parque Principal de Chiclayo.

Ofrece un singular paisaje de jardines floreados y monumentales rotondas ornamentadas con esculturas helénicas.

Paseo Yortuque

A 2.5 km al sur del Parque Principal de Chiclayo. (7 min. en auto).

Se recomienda visitar por las mañanas. Tiene la extensión de 1 kilómetro y se pueden hallar diversas esculturas de 1 a 6 metros y murales que representan los diversos periodos históricos de la región Lambayecana.

Balneario de Pimentel

A 11 km al oeste de la ciudad de Chiclayo (20 min en auto).

Moderno balneario que atrae a los aficionados al surf. Los pescadores artesanales de la zona mantienen viva una tradición precolombina: el uso de los caballitos de totora como embarcación. Se puede visitar la casa museo del héroe nacional José Abelardo Quiñones y el icónico muelle de 695 m de largo. A 3 km se encuentra el zoológico y centro de rescate de aves gigantes.

Mercado artesanal de Monsefú

A 16 km al sur de la ciudad de Chiclayo (15 min en transporte público).

Lugar ideal para adquirir los trabajos artesanales por los que la localidad de Monsefú es conocida: tejidos de paja, algodón e hilo, bordados, orfebrería y carpintería, así como trabajos en laurel, mimbre, carrizo y junco.

Ciudad Eten

A 22,4 km al sur de la ciudad de Chiclayo (25 min en transporte público).

Es considerada la "Capital artesanal del tejido de paja macora" y en honor a ese título luce en su plaza el sombrero de paja más grande del mundo. Su fervor religioso se manifiesta en todo su esplendor durante la Feria del Divino Niño del Milagro, que celebra la aparición en una hostia consagrada el 2 de junio y 22 de julio de 1649. A 2,2 km se encuentra Puerto Eten.

Complejo Arqueológico Huaca Ventarrón

A 7 km al este de la ciudad de Chiclayo y a 4 km al este de la vía que comunica con Sipán, distrito de Pomalca (15 min en auto). Atención: Ma-D 9:00-17:00 h. Ingreso con boleto.

Conformado por construcciones prehispánicas en las faldas del cerro Ventarrón, en el centro del valle. Además cuenta con los murales más antiguos de América de 4500 años atrás.

Ciudad de Zaña

A 46 km al sureste de la ciudad de Chiclayo (40 min en transporte público).

La antigua ciudad virreinal de Zaña fue destruida por los efectos del fenómeno de El Niño de 1720. Quedan en pie algunas construcciones de la época que se pueden visitar, como los conventos de San Agustín y San Francisco, y el pórtico de la iglesia La Merced. Es además cuna de danzas afroperuanas como el tondero y el festejo.

Museo Afroperuano

Jr. Independencia 645, Zaña (5 min a pie desde la plaza). Atención: L-D 9:00-17:00 h. Ingreso con boleto.

Tiene como objetivo la difusión de la cultura afroperuana.

Muestra las condiciones de vida de los esclavos traídos desde África para trabajar las tierras de la costa del Perú colonial. Tiene colecciones museográficas que muestran la herencia cultural africana.

Museo de Sitio Huaca Rajada – Sipán

A 35 km al sureste de la ciudad de Chiclayo (45 min en auto). Atención: L-D 9:00-17:00 h. Ingreso con boleto.

Complejo compuesto por un museo, dos pirámides truncas y una plataforma funeraria que guarda el majestuoso entierro de un gobernante moche. Por los tesoros de su ajuar funerario, compuesto por múltiples joyas de oro y plata, y el séquito de cuerpos que lo acompañan (un guerrero, un sacerdote, un niño, un guardián, dos mujeres, un perro y una llama) se infiere el poder de este personaje que hoy se conoce como el Señor de Sipán.

Reserva Ecológica Chaparri

A 65 km (pista) y 11 km (trocha) al este de la ciudad de Chiclayo (2 h en auto). Visitas previa coordinación al tel. 978-836-344 / 978-519-857. Ingreso con boleto.

Pertenece a la comunidad campesina Muchik Santa Catalina de Chongoyape, es la primera área de conservación privada del país. Son 34 412 hectáreas que protegen los bosques secos de la zona y una gran variedad de fauna, entre la que destacan especies en peligro de extinción como el oso de anteojos, la pava aliblanca y el cóndor andino. Registra 183 especies de aves, de las cuales 47 son endémicas.



Provincia de Lambayeque

Ciudad de Lambayeque

A 12 km al norte de la ciudad de Chiclayo (15 min en auto).

Ciudad reconocida por la sazón de sus cocineros, ideal para disfrutar los sabores de la cocina regional. También es conocida por contar con el balcón virreinal más largo del Perú, el de la Casa Montjoy o Logia Masónica que mide 64 m y fue tallado en madera hace más de 400 años. Otra construcción virreinal es la Casa Descalzi.

Iglesia de San Pedro

Plaza de Armas de la ciudad de Lambayeque.

Construida a mediados del siglo XVII, destaca por sus torres gemelas, frescos y arquería de medio punto. Entre los retablos rococó que decoran las naves laterales destaca el de Nuestra Señora de las Mercedes.

Museo Arqueológico Nacional Brüning

Av. Huamachuco cuadra 7, a dos cuadras de la plaza principal de Lambayeque.

Atención: L-D 9:00-17:30 h. Tel. (074) 282-110. Ingreso con boleto.

Se trata de la colección del etnógrafo alemán Enrique Brüning, compuesta por piezas de alfarería, textilera, orfebrería, trabajos en piedra, hueso, madera, entre otros, provenientes de las culturas regionales. La Sala de Oro es de visita obligada.

Museo Tumbas Reales de Sipán

Av. Juan Pablo Vizcardo y Guzmán N° 895, ciudad de Lambayeque. Atención: Ma-D

9:00-17:00 h. Tel. (074) 283-978. Ingreso con boleto.

Exhibe orejeras, cetros de poder, pectorales, narigueras, collares y tocados de oro del ajuar funerario del Señor de Sipán, el Antiguo Señor de Sipán y el Sacerdote. Estos hallazgos fueron fruto de las excavaciones en Huaca Rajada, en la localidad de Sipán.

Museo de Sitio Chotuna - Chornancap

A 8,5 km al oeste de la ciudad de Lambayeque (20 min en auto). Atención: L-D

8:00-16:00 h. Ingreso con boleto.

A este conjunto de pirámides truncas se le relaciona con la leyenda de Naylamp, mito fundacional de la cultura Lambayeque. Cuenta la leyenda que Naylamp ordenó la construcción de Chot, una de las huacas del complejo, y mandó colocar en él un ídolo de piedra de color turquesa conocido como Ñam Pallec. En el museo de sitio se exhiben los hallazgos de las excavaciones.

Museo de Sitio Túcume

A 1 km al este del pueblo de Túcume (5 min en auto), 21 km al noreste de la plaza principal de Lambayeque (30 min en transporte público).

Atención: L-D 8:00-16:30 h. Tel. (074) 835-625. Ingreso con boleto.

El Valle de las Pirámides fue fundado por Calac, descendiente de Naylamp, hacia el 1000 d.C. Son 26 pirámides en total, entre las que destacan la Huaca del Pueblo, Cerro La Raya y Huaca Las Balsas. Además del recorrido por estas huacas, la comunidad, comprometida con la conservación de su patrimonio, ofrece degustaciones de platos regionales, así como sesiones de curanderismo. El visitante puede acceder al nuevo museo que expone más de mil objetos de cerámica, metal y textilera.

Provincia de Ferreñafe

Ciudad de Ferreñafe

A 18 km al noreste de la ciudad de Chiclayo (20 min en auto).

Conocida también como la "Tierra de la doble fe" debido a la primera y última sílaba de su nombre y por la convivencia de creencias católicas y chamánicas. Hoy es tierra de agricultores, principalmente dedicados al cultivo de arroz.

Iglesia Santa Lucía de Ferreñafe

Plaza de Armas de la ciudad de Ferreñafe.

En la fachada de este templo construido en 1552 y terminado en 1684, destacan "Los ojos de Santa Lucía", patrona de la ciudad. En su interior guarda valiosas tallas de madera y altares de mármol de estilo barroco.

Museo Nacional Sicán

Av. Batán Grande cuadra 9, carretera a Pítipo, a 1 km al norte de la plaza principal de Ferreñafe (5 min en auto). Atención: Ma-D 9:00-17:00 h. Tel. (074) 28 6469. Ingreso con boleto.

Exhibe los hallazgos de las excavaciones de Batán Grande, como los ajuares recuperados de las tumbas. A través de estos objetos, propone una mejor comprensión de la vida cotidiana, el sistema social y las creencias religiosas de la cultura Lambayeque.

Santuario Histórico Bosque de Pómac

A 22 km al noreste de la plaza principal de Ferreñafe (20 min en auto). Atención: L-D 8:30-17:00 h. Ingreso con boleto.

En este último bosque seco denso de algarrobos del Perú, que es hábitat de zapotes, mamíferos, reptiles y numerosas aves, han sido halladas más de 30 pirámides de diversas dimensiones, pertenecientes a la cultura Sicán o Lambayeque, las cuales se exhiben en el Museo Nacional de Sicán. En ellas se descubrió gran cantidad de objetos de oro, plata y cobre dorado. Tal es el caso del ajuar funerario de la tumba de huaca El Oro, compuesto por coronas, máscaras, brazaletes, pectorales y armas de oro, además de cuentas de turquesas, lapislázuli, ámbar y conchas de spondylus, las cuales se exhiben en el Museo Nacional Sicán.

Refugio de Vida Silvestre de Laquipampa

A 56 km al noreste de la plaza principal de Ferreñafe (2 h y 30 min en auto). Visita previo registro en la oficina de Sernanp-RVSL, ubicada en el caserío Laquipampa. Atención: L-D 8:30-17:00 h. Ingreso gratuito.

Está compuesto por distintos hábitats, como el bosque seco, bosque montano bajo y matorral. Su objetivo es la preservación de la pava aliblanca, especie que se creyó extinta por un siglo. En las rutas turísticas como Lajas y Shambo, se puede avistar a esta mítica ave temprano por la mañana (5:30 - 8:00 h) y hacia el final de la tarde (16:00 - 17:30 h).





Sacerdote guerrero en el Museo de Sitio Huaca Rajada - Sipán © Daniel Silua / PROMPERÚ



Imperdible en la Ruta Moche. En el Museo de Sitio Huaca Rajada - Sipán se muestra este sacerdote guerrero.





Chiclayo

Centro de la ciudad



Zona urbana

- 1 Iglesia Santa María Catedral
 - 2 Palacio Municipal
 - 3 Capilla La Verónica
 - 4 Basílica de San Antonio
 - 5 Plazuela Elías Aguirre
 - 6 Gerencia Regional de Comercio Exterior y Turismo (Gercetur)
 - 7 Aeropuerto José A. Quiñones Gonzales
 - 8 Paseo de Las Musas
-

-  iPerú
-  Atención médica
-  Municipalidad
-  Correo

a Túcume
a Motupe

Óvalo del Pescador
Terminal a Mochumi, Illimo,
Túcume, Pacora y Jayanca
Paradero de los carros a
Olmos y Motupe

a Lambayeque
a Pimentel

Terminal a Lambayeque
y Pimentel

5

Plazuela
Eliás Aguirre

4

DRC

3

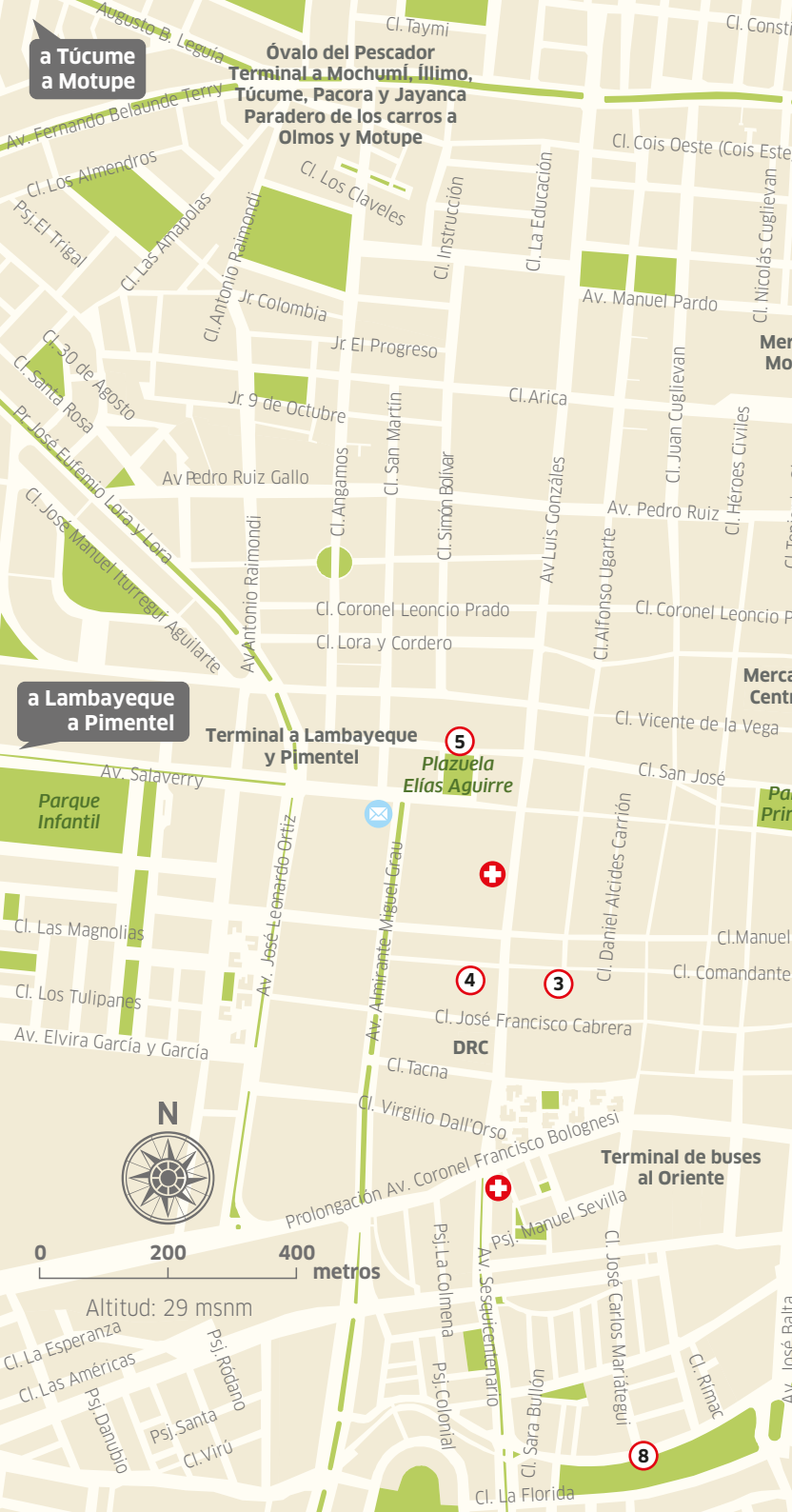
Terminal de buses
al Oriente

8



0 200 400 metros

Altitud: 29 msnm



**Epse Terminal Terrestre Interdistrital
Sipán, Chongoyape, Zaña, Pomalca
Batán Grande, Ferreñafe**

**a Ferreñafe
a Bosque de Pómac**

Cl. Nicolás de Piérola Este
Av. Nicolás de Piérola
Cl. Andrés Rázuri
Cl. Comandante Juan Fanning
Cl. Francisco de Orellana

Cl. Amazonas
Cl. Leticia
Av. Arica
Av. Oriente
Parque Pedro Ruiz
Cl. Alcázar
Cl. Cádiz

Cl. 8 de Octubre
Cl. Manco Cápac
Cl. Andalucía
Cl. Asturias
Cl. Toledo
Av. Quiñones
Psj. 1
Psj. 3
Psj. Ortiz Vélez
Psj. Unión

Paradero a Ferreñafe
Cl. Eugenio Moyá
Cl. José Gálvez
Cl. Vicente de la Vega
Cl. Hipólito Unzué

**a Sipán
a Chongoyape**

Cl. Mariscal Antonio José de Sucre
Psj. Tarata
Cl. Tarata
Cl. Tacna
Cl. Santa Isabel
Cl. Mariscal Domingo Nieto
Paradero a Pto. Eten y Monsefú
Paradero a Pto. Eten y Monsefú
Cl. La Gloria

Parque Eloy Gaspar
C.C. Real Plaza

C.C. Open Plaza

Terminal de buses a Lima

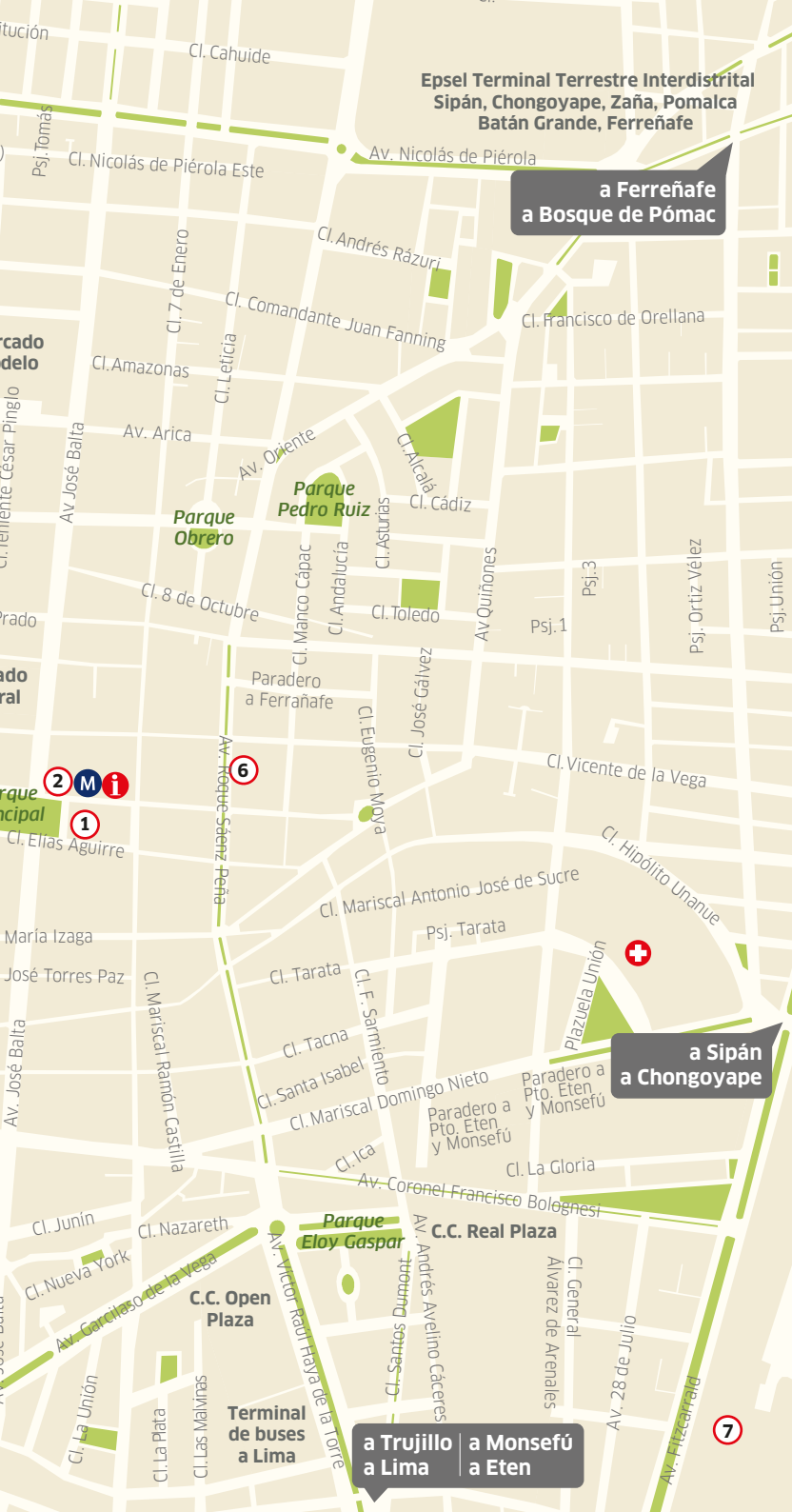
a Trujillo a Lima | **a Monsefú a Eten**

7

2 M i
1

6

+





Información y Asistencia al Turista
Tourist Information and Assistance

CHICLAYO
Lambayeque
Centro

(074) 205-703

Palacio Municipal de Chiclayo

Cl. San José 823

L-S 9:00-18:00 h / D 9:00-13:00 h

iperuchiclayo@promperu.gob.pe

Contáctanos:
24 horas

 **(+51-1) 574-8000**

 **(+51) 944-492-314**

iperu@promperu.gob.pe

VisitPeru



www.peru.travel
www.ytuqueplanes.com



La información contenida en este folleto ha sido actualizada en noviembre de 2019. Para su desarrollo, PROMPERÚ se ha servido de fuentes oficiales de información y de la Gerencia Regional de Comercio Exterior, Turismo y Artesanía de Lambayeque-GERCETUR. Los horarios de atención y teléfonos están sujetos a variación por parte de cada atractivo turístico. Confirma los horarios y números telefónicos con IPERÚ.

Una publicación de la Comisión de Promoción del Perú para la Exportación y el Turismo - PROMPERÚ.
Calle Uno Oeste n.º 50, piso 14, urb. Córpac, San Isidro, Lima - Perú
Teléfono: (+51-1) 616-7300
www.promperu.gob.pe
© PROMPERÚ. Todos los derechos reservados.

Hecho el Depósito Legal en la Biblioteca Nacional del Perú n.º xxxxxx
Imprenta: Quad/Graphics Perú S.A. (Av. Los Frutales No. 344, Ate Vitarte-Lima)
Lima, octubre de 2019

DISTRIBUCIÓN GRATUITA. PROHIBIDA SU VENTA.

