

Programa Consolida Brasil: Promoviendo el Comercio Exterior a través del Corredor IIRSA NORTE

Iquitos ,Mayo
2016



Natalia Quispe Loyola
logisticabrasil@promperu.gob.pe



Exportaciones peruanas a Brasil

1 072 U\$ Millones exportados a Brasil durante el 2015...

Cátodos de cobre refinado, camisas y blusas de algodón, aceitunas, espárragos, orégano, uvas, cacao, tara, quinua.



Programa Consolidado Brasil

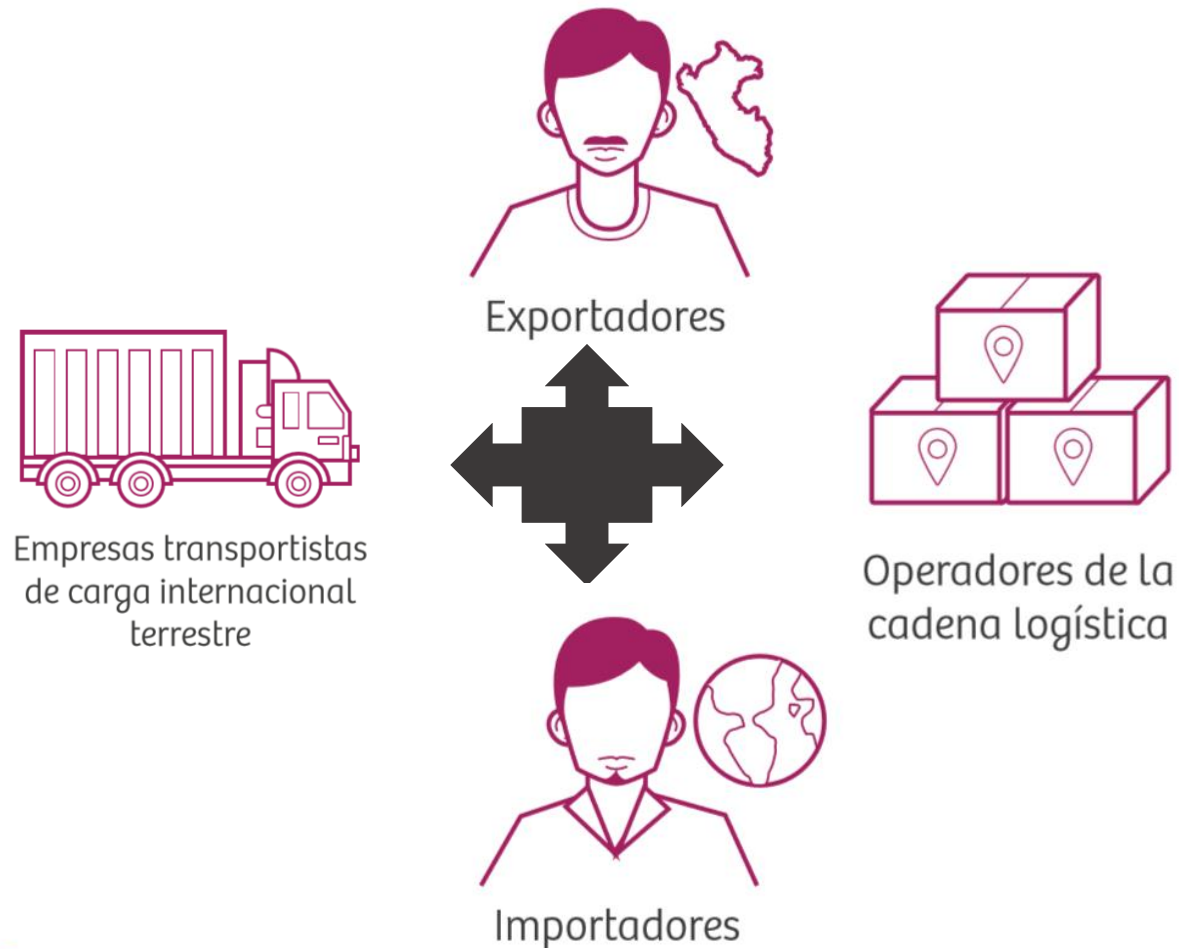
Perú

Programa Consolida Brasil

Programa que busca impulsar las exportaciones peruanas, a través de los corredores IIRSA, a los estados de Acre, Rondonia y Amazonas (Manaos), mediante la difusión de información logística, aduanera y de acceso; así como la identificación de las oportunidades que esta vía representa.



Público Objetivo



Agentes Facilitadores



PERÚ

Ministerio
de Comercio Exterior
y Turismo



Objetivos del Programa

Fomentar las exportaciones peruanas al mercado de Brasil

Promover una mejor oferta de servicios logísticos

Identificación de oportunidades comerciales del corredor IIRSA

Fortalecer capacidades logísticas de los exportadores y transportistas de carga internacional terrestre.

Establecer un mecanismo permanente de coordinación para la agilización de la exportación a Brasil

Impulsar el desarrollo de infraestructura que favorezca el comercio bilateral entre Perú y Brasil



Actividades del Programa

10
Cartillas
de
productos
-2014

3
C.P
2016

Webs

Guía
de
Rutas

Misiones
Logísticas-
Encuentros
Bilaterales

Seminarios

Asistencia técnica
y apoyo en el
proceso de
Exportación
(Asistencia
técnica)

6
Cartillas
Informativas -
2016

Documentos e
información de soporte



Eventos Nacionales e
Internaciones



PROMPERÚ-
MINCETUR



Guía de Rutas

Guía de Rutas

Presentación

La Carretera Interoceánica Sur que se encuentra enmarcada en la iniciativa para la integración de la Infraestructura Regional Sudamericana (IRSA), en el ámbito nacional permite mejorar sustancialmente la conectividad terrestre entre los puertos de la Macrorregión Sur, motivando y fortaleciendo la integración socioeconómica, el intercambio comercial, el desarrollo familiar y colectivo y la inclusión social.

A nivel nacional, la vía Interoceánica integra a los grandes mercados de Perú y Brasil, generando un mercado de 12 millones de habitantes y acortando distancias para el mejor aprovechamiento de las oportunidades comerciales en beneficio de los consumidores.

La Carretera es una de las obras viarias más importantes del país que toma por consenso al Estado, al sector privado y a la sociedad en general por los grandes beneficios que otorga y que acompaña la brecha de las fronteras y distancias, facilitando una movilización ágil y un acceso a productos y servicios dignos que mejoran la calidad de vida de las personas.

Es por ello que el presente mapa de rutas de la Carretera Interoceánica Sur es una guía simple y amigable que tiene por finalidad informar y conducir de forma segura al transportista desde un punto de origen a otro de destino dentro de su zona de influencia nacional, brindando datos de servicios generales, puntos de salud, emergencias, ciudades, distancias, peajes y otros puntos de interés para el transporte.

Autorizaciones para el transporte internacional Terrestre de Mercancías

Flujograma para obtener permisos definitivos

1

Permisos-Origenes
 Autorización Complementaria para Destino
 07 días hábiles

Requisitos:
 1. Licencia
 2. Tarjeta de conductor de vehículos
 3. C.F.R.
 4. I.D.R.

Resolución Directoral
 Documento de Identidad

2

Entejalado o Cancelado del lado de destino
 Representante Legal

Legalización Consular (Quarantena)
 Despacho al representante legal

3

Permisos-Complementarios
 Autorización Complementaria para Destino
 07 días hábiles

Requisitos:
 1. Licencia
 2. Documento de identidad
 3. Documento que acredite el peso y volumen máximo

Permisos-Complementarios
 Permisos complementarios

Guía de Rutas

Distancias: Lima - Tacna

Nº	Desde	Hasta	Distancia
1	Lima	San Vicente de Cañete	132.2 Km
2	San Vicente de Cañete	Ica	169.0 Km
3	Ica	Nasca	148.4 Km
4	Nasca	Camana	391.1 Km
5	Camana	Arequipa (La Repartición)	132.6 Km
6	Arequipa (La Repartición)	Moquegua (Montalvo)	172.9 Km
7	Moquegua (Montalvo)	Tacna	151.1 Km

Tramos de la Carretera Interoceánica Sur

Tramo	Descripción
Tramo A	San Juan de Marcona - Urcos
Tramo B	Urcos - Puente Inambari
Tramo C	Puente Inambari - Inapari
Tramo D	Azángaro - Puente Inambari
Tramo E	Mataraní-Julaca / Ilo-Azángaro

- En el año 2011, se elaboró la guía de rutas de la carretera Interoceánica Sur
- Autorizaciones para el transporte internacional, flujogramas para obtener permisos, y distancias de los puntos logísticos.

Página Web



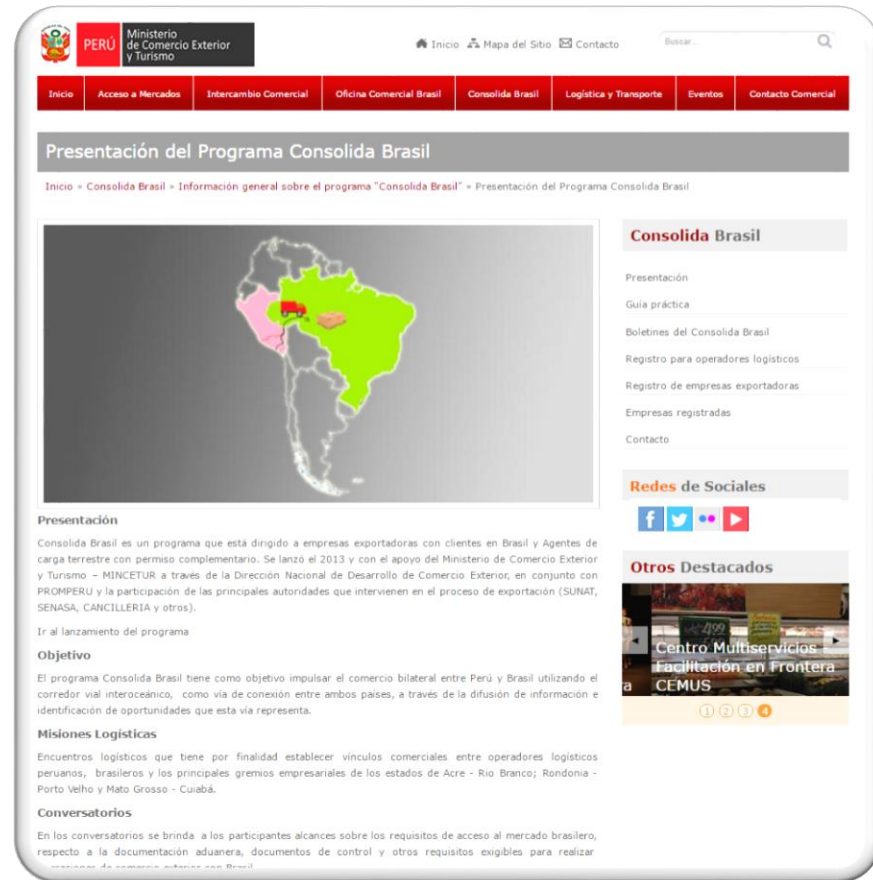
PERÚ

Ministerio
de Comercio Exterior
y Turismo



Lanzamiento en
el año 2015

www.mercadobrasilero.com.pe



www.mercadobrasilero.com.pe/contactenos_5.html



[Inicio](#) [Mapa del Sitio](#) [Contacto](#)

Buscar...

- [Inicio](#)
- [Acceso a Mercados](#)
- [Intercambio Comercial](#)
- [Oficina Comercial Brasil](#)
- [Consolida Brasil](#)
- [Logística y Transporte](#)
- [Eventos](#)
- [Contacto Comercial](#)

Formulario de Contacto

[Inicio](#) » [Programa Consolida Brasil](#) » [Contacto](#)

Gracias por visitar la página web del Mercado Brasilerero.

Si desea contactarnos via e-mail puede realizarlo a través del correo electrónico: mercadobrasil@mincetur.gob.pe o vía telefónica al 513-6100 Anexo: 1659

Nombres y Apellidos(*)

Correo electrónico(*)

Asunto(*)

Mensaje(*)

Enviar

Consolida Brasil

[Presentación](#)

[Guía práctica](#)

[Boletines del Consolida Brasil](#)

[Registro para operadores logísticos](#)

[Registro de empresas exportadoras](#)

[Empresas registradas](#)

[Contacto](#)

Redes de Sociales



Registro de empresas exportadoras

www.mercadobrasilero.com.pe/registro_exportador_5.html



[Inicio](#) [Mapa del Sitio](#) [Contacto](#)

Buscar...

- [Inicio](#)
- [Acceso a Mercados](#)
- [Intercambio Comercial](#)
- [Oficina Comercial Brasil](#)
- [Consolida Brasil](#)
- [Logística y Transporte](#)
- [Eventos](#)
- [Contacto Comercial](#)

Registro de empresas exportadoras

[Inicio](#) » [Consolida Brasil](#) » Registro de empresas exportadoras

Empresas

Si desea ser registrado como parte del Programa Consolida Brasil, por favor, complete los siguientes datos.

Nombre de la empresa(*)

RUC(*)

Dirección(*)

Tipo de empresa

Distrito

Teléfono(*)

Fax:

Sitio Web:

Correo electrónico(*)

Los campos con (*) son obligatorios.

Menú Consolida Brasil

[Presentación](#)

[Guía práctica](#)

[Boletines del Consolida Brasil](#)

[Registro para operadores logísticos](#)

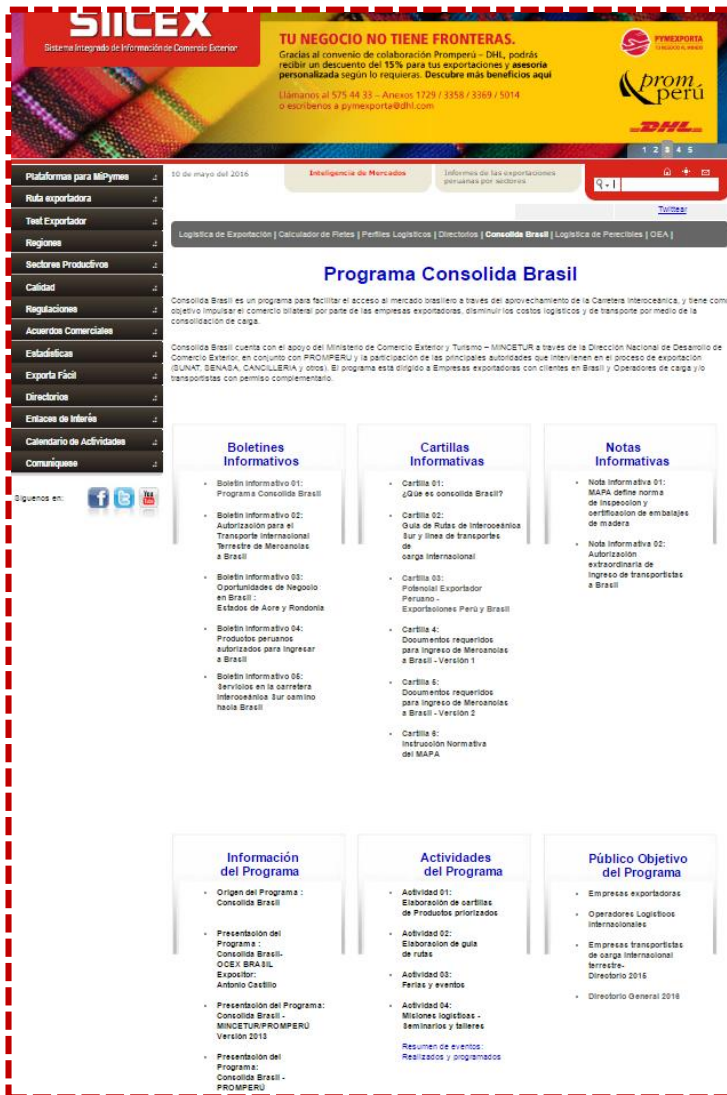
[Registro de empresas exportadoras](#)

[Empresas registradas](#)

[Contacto](#)

Redes de Sociales





SIICEX
Sistema Integrado de Información de Comercio Exterior

TU NEGOCIO NO TIENE FRONTERAS.
Gracias al convenio de colaboración Promperú - DHL, podrás recibir un descuento del 15% para tus exportaciones y asesoría personalizada según lo requieras. Descúbrelos más beneficios aquí.
Llámanos al 575 44 33 - Anexos 1729 / 3358 / 3369 / 5014 o escríbenos a pyneports@hbl.com

Programa Consolida Brasil

Consolida Brasil es un programa para facilitar el acceso al mercado brasileño a través del aprovechamiento de la Carretera Interoceánica, y tiene como objetivo impulsar el comercio bilateral por parte de las empresas exportadoras, disminuir los costos logísticos y de transporte por medio de la consolidación de carga.

Consolida Brasil cuenta con el apoyo del Ministerio de Comercio Exterior y Turismo - MINCETUR a través de la Dirección Nacional de Desarrollo de Comercio Exterior, en conjunto con PROMPERÚ y la participación de las principales autoridades que intervienen en el proceso de exportación (SUNAT, SENASA, CANCELLETA y otros). El programa está dirigido a Empresas exportadoras con clientes en Brasil y Operadores de carga y/o transportistas con caminos complementarios.

Boletines Informativos

- Boletín informativo 01: Programa Consolida Brasil
- Boletín informativo 02: Autorización para el Transporte Internacional Terrestre de Mercancías a Brasil
- Boletín informativo 03: Oportunidades de negocio en Brasil - Estados de Acre y Rondonia
- Boletín informativo 04: Productos permitidos autorizados para ingresar a Brasil
- Boletín informativo 05: Servicios en la carretera Interoceánica Sur camino hacia Brasil

Cartillas Informativas

- Cartilla 01: ¿Qué es Consolida Brasil?
- Cartilla 02: Guía de Ruta de Interoceánicas Sur y línea de transportes de carga internacional
- Cartilla 03: Protocolo Exportador Peruano - Exportaciones Peru y Brasil
- Cartilla 4: Documentos requeridos para ingreso de Mercancías a Brasil - Versión 1
- Cartilla 5: Documentos requeridos para ingreso de Mercancías a Brasil - Versión 2
- Cartilla 6: Instrucción Normativa del MAPA

Notas Informativas

- Nota informativa 01: MAPA define normas de inspección y certificación de embalajes de madera
- Nota informativa 02: Autorización extraordinaria de ingreso de transportistas a Brasil

Información del Programa

- Origen del Programa: Consolida Brasil
- Presentación del Programa: Consolida Brasil, OCEX BRASIL Exportador: Antonio Castillo
- Presentación del Programa: Consolida Brasil - MINCETUR/PROMPERÚ Versión 2016
- Presentación del Programa: Consolida Brasil - PROMPERÚ

Actividades del Programa

- Actividad 01: Elaboración de cartillas de Productos priorizados
- Actividad 02: Elaboración de guía de ruta
- Actividad 03: Ferias y eventos
- Actividad 04: Misiones logísticas - Seminarios y talleres
- Resumen de eventos: Realizados y programados

Público Objetivo del Programa

- Empresas exportadoras
- Operadores Logísticos internacionales
- Empresas transportistas de carga internacional terrestre. Directorio 2016
- Directorio General 2016

www.siicex.gob.pe/siicex/porta15ES.asp?_page =855.82900

- ✓ Boletines Informativos
- ✓ Cartillas Informativas
- ✓ Notas Informativas
- ✓ Información del Programa
- ✓ Actividades del Programa
- ✓ Publico Objetivo
- ✓ Carretera Interoceánica
- ✓ Mercado Brasileiro
 - Guía de Requisitos de Acceso de Alimentos a Brasil
 - Guía practica para exportar a los estados de Acre, Mato Grosso, Rondonia y Amazonas.
 - Análisis de alternativas para la utilización de la carretera interoceánica Sur
- ✓ Comercio entre Perú y Brasil

Cartillas de productos



En el año 2014, se elaboraron 10 cartillas de productos con potencial exportador hacia el mercado de Brasil

Detallan los requisitos fitosanitarios, documentación aduanera, información logística, entre otros requisitos

Los diez productos priorizados son: Ajo, Cebolla amarilla, conservas de pescado, Fideos, Frijol, Orégano, Quinua, Uva, prendas de vestir y Aceitunas en conservas.

En Junio del 2016 se presentarán la elaboración de 3 cartillas de nuevos productos (Papa, tomate y zanahoria)



Misiones Logísticas – Comerciales

Encuentros binacionales



- Tienen por finalidad propiciar vínculos y relaciones comerciales entre operadores logísticos peruanos y sus pares de Brasileños.
- Asimismo se desarrollan ruedas de negocio entre exportadores peruanos y compradores de Brasil.
- Comprende actividades como: visitas de prospección, mesas de trabajo, foro empresarial, ruedas de negocios, entre otros.

Misiones logísticas – Encuentros binacionales

Año	2010		2012	2013		2014	2015	
Mes	19,20,21 y 22 de Julio	4,5,6 y de Noviembre	8 y 9 de agosto		30 y 31 de octubre	25 y 26 de agosto	23,24 y 25 de Julio	17 y 18 de noviembre
Evento	1° Misión Logística	Misión Empresarial Expo PERÚ-BRASIL	2° Misión Logística, en el marco de EXPO PERÚ-BRASIL		3° Misión Logística, en el marco de EXPO PERÚ-BRASIL	Misión Inversa	4° Misión Logística	5° Misión Logística, en el marco de FIAM EXPOAMAZONÍA
Actividades realizadas	Misión Logística en Acre, Rondonia y Matogrosso	- Foro de Negocios Rueda de Negocios de Exportación	- Seminario Logístico Rueda de Negocios	Mayo: Lanzamiento Oficial del Programa Consolida Brasil	- Foro Empresarial - Rueda de Negocios - Visitas de prospección - Mesas de trabajo	- Seminario Logístico - Rueda Empresarial Visitas guiadas a puerto Matarani y CETICOS Matarani	- Foro de facilitación logístico y de transportes Rueda de Negocios (Sector Comercial, Sector Logístico, Sector Turismo)	- Foro de Facilitación Logística y Transporte - Rueda de Negocios - Rueda de Contactos Logísticos - Visita Zona Franca de Manaos. Prospección de mercado en centrales de abastecimiento locales e Hipermercados
Lugar	- Acre, Rondonia y Matogrosso	Sao Paulo	Rondonia (Porto Velho)		Minas Gerais (Belo Horizonte)	Arequipa-Perú	Acre (Rio Branco)	Amazonas (Manaos)

Misiones logísticas – Encuentros binacionales

Misión logística y
comercial a
Rondonia - Brasil
(5y 6 Setiembre)

Rueda Logística
Comercial-Lima
(Fines de Setiembre)

Cronograma 2016



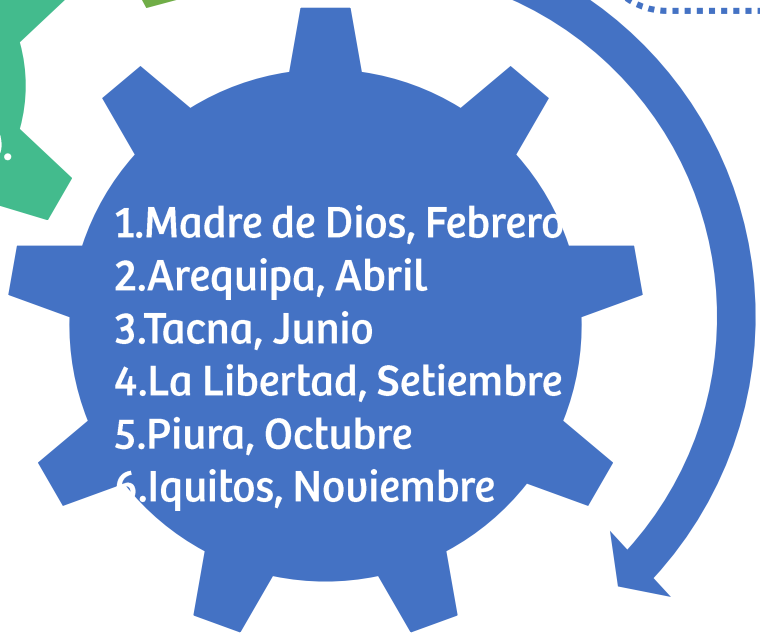
Seminarios Especializados



- Alcances sobre los requisitos de acceso al mercado brasilero
- Condiciones del cumplimiento de requisitos de aduaneros, fitosanitarios y de transporte
- Tiene como panelistas funcionarios de MINCETUR, MTC, SUNAT, SENASA, SANIPES, Autoridad Portuaria Nacional y PROMPERU.

Seminarios Especializados

2014



2015

Entidades expositoras



PERÚ Ministerio de Transportes y Comunicaciones



PERÚ Ministerio de Comercio Exterior y Turismo

SENASA
Servicio Nacional de Sanidad Agraria
PERÚ

prom
perú

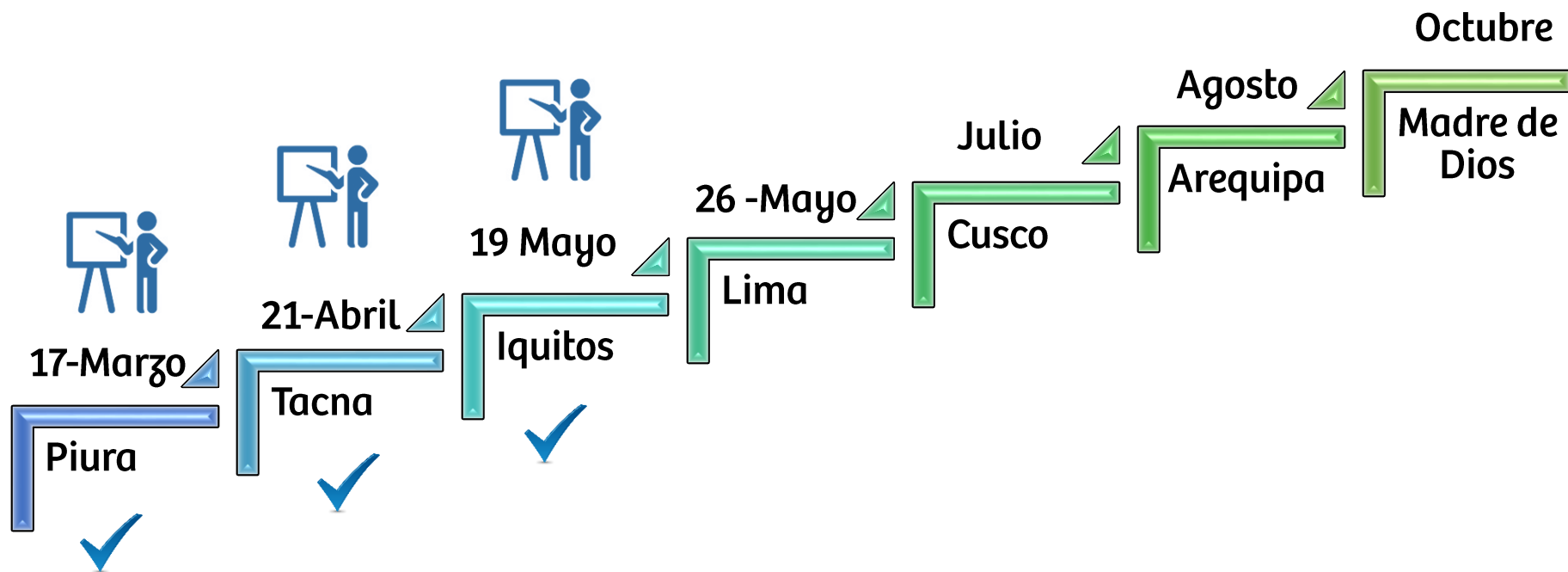


SANIPES



SUNAT

Seminarios Especializados



Cronograma 2016

Carretera IIRSA Norte



La Concesionaria IIRSA NORTE, mantiene y opera por concesión 1,041 km de carretera entre el puerto marítimo de Paita y la ciudad de Yurimaguas, atravesando las regiones de **Piura, Lambayeque, Cajamarca, Amazonas, San Martín y Loreto**; haciendo posible la interconexión del Norte Peruano con el Brasil.

Carretera IIRSA Norte

- ✓ Tramo vial concesionado desde Junio de 2005.
- ✓ Interconexión de la costa, sierra y selva del norte peruano con Brasil.
- ✓ Beneficia a 3 millones de habitantes

Final de la Concesión



Plazo de Concesión:
25 años

Extensión:
1041Km

IIRSA Norte

TRAMO 1, PUENTE YURIMAGUAS



TRAMO 1, PUENTE YURIMAGUAS



TRAMO 2, RIOJA - TARAPOTO



TRAMO 3, CORRAL QUEMADO – RIOJA



IIRSA Norte



Imagen tomada de la página web : www.iirsanorte.com.pe

Servicios:

- 1. Servicios de Centro de Control del operaciones:**
 - Servicios de Postes SOS, Servicio de Patrullaje y Auxilio Mecánico
- 2. Servicios de Peaje-grúas**
- 3. Servicio de Mantenimiento**

Contacto-Promperú

E-mail:

➤ logisticabrasil@promperu.gob.pe



Teléfono:

(511) 616 7400 Anexo: 2510

