

Junín

Guía práctica para el viajero



Cultivo de flores en Tarma © Antonio Espinante / PROPERU. All rights reserved.



Junín



Ubicación

Sierra y Selva Central del Perú



Capital

Huancayo (3259 msnm)



Altitud

Mín.: **313** msnm (Puerto Prado)

Máx.: **4505** msnm (Morococha)



Clima

Temperatura

Máx.: **23** °C

Mín.: **4** °C



Dic - Mar



Mar - Jun



Jun - Set



Set - Dic

¿Cómo llegar?



Vía terrestre desde Lima:

Huancayo: 298 km / **7 h**

Jauja: 265km / **6 h**

Yauli: 177 km / **5 h**

Junín: 321 km / **6 h**

Tarma: 230 km / **6 h**

Concepción: 298 km / **6 h 30 min**

Chupaca: 302 km / **7 h 15 min**

Chanchamayo: 303 km / **7 h**

Saltipo: 429 km / **9 h**



Vía aérea desde Lima:

Vuelos regulares a la ciudad de Jauja: **30 min**




Vía ferrea desde Lima:

Hasta la ciudad de Huancayo: **13 h**

Huancayo-Huancavelica: 128 + 200 km / Tren expreso **5 h**
o autovagones **3 h 30 min.** (Ver programación de salidas)



 Paisaje en la caminata hacia la catarata de Tirol en San Ramón © Walter Silveira / PROMPERU



Cosecha de café orgánico © Heing Plenge Pardo / PROMPERÚ



En Chanchamayo se puede disfrutar y conocer de cerca la producción del café peruano cada vez más reconocido en el mundo.



Junín

- Capital de departamento
- Capital de provincia
- Capital de distrito
- Atractivo turístico
- - - Límite provincial
- ==== Vía principal
- Carretera asfaltada
- Carretera afirmada
- + + + + Vía férrea





a Tingo María

a Pozuzo

PASCO

Santuario Nacional Pampa Hermosa

Reserva Nacional de Junín

Lago Chinchaycocha

JUNÍN

TARMA

Río Paico

YAULI

CHANCHI

Marcapomacocha

Complejo arqueológico de Tarmatambo

Complejos arqueológicos de Tunanmarca

JAUJA

a Lima

Reserva Paisajística Nor Yauyos Cochas

CONCEPCIÓN

LIMA

Sitio arqueológico de Aruaturu

CHUPACA

Huancavelica



UCAYALI

Ganchirio-Palomar

Convento de Santa Rosa de Ocopa

Piscina natural de Betania

HUANCAYO

Catarata de Meretari
Rio Perene

Catarata de Koari

Rio Tambo

Comunidad nativa Asháninka Atahualpa

Puerto Ocopa

Fundo Verde

Pui Pui

Satipo

Mazamari

Sancaure

Mariposa

Llaylla

San Martín de Pangoa

Comunidad nativa Nomatsiguenga San Antonio de Sonomoro

Catarata de Imperitaja

Petroglifos de Alto Chavini

AN

Santa Rosa de Ocopa

HUANCAYO

lo de Huaytapallana

Formaciones geológicas de Torre Torre

Libertad

la Identidad Huanca

SATIPO

Reserva Comunal Asháninka

Parque Nacional Otishi

Rio Ene

Cartografía INKAFOTIS

CUSCO

HUANCAVELICA

AYACUCHO



Escala gráfica (km)

0 20 40 60



¿Qué conocer?

Valle del Mantaro

Provincia de Huancayo

Plaza de la Constitución

Centro de la ciudad de Huancayo.

Recibe ese nombre pues ahí se hizo la jura de la Constitución Liberal de Cádiz en 1813, que proclamaba la igualdad para los pueblos colonizados. Frente a ella está la Catedral.

Catedral de Huancayo

Frente a la Plaza Constitución. Atención: L-D 7:30-9:30h / 17:00-19:30 h.

De estilo barroco-neoclásico, sus paredes están adornadas por lienzos de la Escuela Cusqueña. En 1955 fue elevada al rango de catedral.

Santuario de Wariwilka

A 8,4 km al sur de la ciudad de Huancayo (15 min en auto). Atención:

Ma-D 9:00-13:00 h / 14:30-17:00 h. Ingreso con boleto.

Los wari levantaron este centro religioso entre los años 900 y 1200 d. C. en un importante punto de intercambio comercial entre Huancavelica, Ayacucho y el valle del Mantaro. En el museo de sitio puedes aprender más sobre esta cultura y su construcción.

Parque de la Identidad Huanca

A 5 km al noreste de la ciudad de Huancayo, barrio de San Antonio (10 min en auto).

Un inmenso mate burilado, pieza representativa de la artesanía huanca, da la bienvenida a este parque de 5800 m² dedicado al arte popular huanca y sus personajes más recurrentes.

Adornan sus caminos y verdes paisajes esculturas hechas en canto rodado, mármol, piedra espuma, laja y cuarzo.

Área de Conservación Regional Huaytapallana

A 33 km al noreste de la ciudad de Huancayo, hasta Virgen de las Nieves (1 h en auto). Luego caminar 4 km (2 horas) por un sendero peatonal hasta el pie del nevado.

Con una cima que alcanza los 5557 msnm, es un lugar de visita obligada para los amantes de deportes de aventura como el andinismo. Sus deshielos alimentan el río Mantaro.

Cochas Chico y Cochas Grande

A 11 km al noreste de la ciudad de Huancayo, distrito de El Tambo (25 min en auto).

Ambos lugares son conocidos por la destreza de sus artesanos, quienes se han especializado en la técnica del burilado de mates.

Hualhuas

A 12 km al norte de de la ciudad de Huancayo (20 min en auto)

Sus pobladores son hábiles tejedores que usan tintes naturales como la chilca, el nogal y la cochinilla para dar color a sus trabajos.

Distrito San Jerónimo de Tunán

A 16 km al noroeste de la Ciudad de Huancayo (30 min en auto).

Aquí destaca el delicado trabajo en filigrana de oro y plata que realizan sus artesanos. También se pueden apreciar los altares tallados en madera de la de la iglesia.

Centro piscícola El Ingenio

A 28 km al noroeste de la ciudad de Huancayo (35 min en auto). Atención: L-D 8:00-17:00 h. Ingreso con boleto.

Uno de los centros piscícolas más grandes del país, aquí se puede apreciar el ciclo biológico de la trucha arcoíris.

.....

Provincia de Concepción

Ciudad de Concepción

A 21 km al noroeste de la ciudad de Huancayo (30 min en auto).

Considerada la tierra de los huacones y de los mancallutas (artesanos que producen ollas de barro), en su plaza de Armas se llevaron a cabo los enfrentamientos de la Campaña de la Breña del 9 y 10 de julio de 1882. Frente a ella se erige la iglesia Matriz de estilo neoclásico y con la imagen de la Virgen Inmaculada en su altar mayor.

Plaza de Armas de Concepción

Escenario de los hechos heroicos en la Campaña de la Breña, aquí también se puede apreciar una pileta del siglo XVII, construida en metal fundido, de fabricación y estilo francés. En los alrededores se ubica la Iglesia Matriz de estilo neoclásico y la Casona Ugarte León.

Mirador Estatua de la Virgen de la Inmaculada Concepción en Piedra Parada

A 5 km al noreste de la ciudad de Concepción (10 min en auto).

Se observa una estatua de la Virgen Inmaculada que mide 25 m de alto, que además sirve como un mirador del valle. Los jardines que la rodean poseen esculturas que representan las actividades económicas de la zona.

Convento de Santa Rosa de Ocopa

A 5,5 km al noreste de Concepción (12 min en auto). Atención: Mi-L 9:00-11:00 h / 15:00-17:00 h. Ingreso con boleto.

Construido en 1725, fue el punto de evangelización de las comunidades de la selva. Su biblioteca es una de las más ricas del país, con alrededor de 20 mil volúmenes, cuenta con pinacoteca y el Museo de Historia Natural de la Selva, que se enfoca en el trabajo cultural y científico realizado por los franciscanos desde tiempos virreinales.



Distrito de Mito

A 12 km al noroeste de la ciudad de Huancayo (50 min en auto).

Conocida como la tierra de los huacones. La iglesia de la Asunción de Mito fue declarada Monumento Nacional y su plaza principal ha sido bellamente remodelada. Cerca se encuentran las formaciones geológicas de Wawi Wawi, "bebé" en quechua, donde el viento y las lluvias han formado obeliscos de hasta 40 m de altura que en conjunto parecen torreones que resguardan un castillo.

.....

Provincia de Jauja

Capilla de Cristo Pobre

Entre las calles San Martín y Colina, Jauja (10 min. caminando desde la Plaza Principal). Atención: L-D 7:00-9:00 h / 15:00-18:00 h.

Sor Luisa Montes de la congregación de las Hijas de la Caridad de San Vicente de Paul y el sacerdote francés Luis Grandin Blottiere encargaron la construcción de este templo entre 1920 y 1928, a semejanza de la Sainte Chapelle de Notre Dame, en París.

Laguna de Paca

A 6 km al norte de la ciudad de Jauja (10 min en auto).

Resguardada por el "Nativo Dormido", la silueta formada por la cordillera oriental, se encuentra esta laguna de leyendas que se asocian con la fundación de la ciudad de Jauja. Además de poder realizar paseos en bote, es posible disfrutar de la cocina regional en los restaurantes del lugar o apreciar su fauna, entre la que destacan patillos zambullidores, garzas, yanavicos y huashuas.

Sitio Arqueológico de Tunanmarca

A 10 km al noroeste de la ciudad de Jauja (30 min en auto).

Ciudadela principal de la cultura Huanca levantada sobre un cerro de cantería. Sus construcciones circulares sirvieron de vivienda para el pueblo, los religiosos, la nobleza y los militares.


Reserva Paisajística Nor Yauyos-Cochas

Provincia de Jauja en Junín y Provincia de Yauyos en Lima

A 57 km desde Jauja por carretera asfaltada hasta Pachacayo. A partir de allí carretera afirmada hasta el anexo de Cochas y luego trocha carrozable hasta las lagunas (2 h 30 min en auto y caminando).

El nevado Pariacaca alimenta las lagunas que se encuentran en esta reserva: Huaylacancha, Tembladera, Azulcocha y Carhuacocha. Su fauna es representativa del Ande, con puyas de Raimondi, quinales y kolles. Es, además, un lugar atractivo para los aficionados al avistamiento de aves, pues entre sus especies están el cóndor, el halcón peregrino, los aguiluchos, las gaviotas andinas y las huashuas. En sus inmediaciones se encuentran algunos centros arqueológicos. También encontramos el Cañón del Shucto, donde el cauce del río Piñascocha, cuyo nombre quechua significa 'laguna agitada', ha formado este cañón con paredes que llegan a medir 60 m de altura, así como las Pinturas rupestres de Helenapuquio, al lado de un manantial cristalino que brota al pie de un cerro, en cuyas paredes aparecen dibujadas tres personas y dos zorros. Esta pintura se remonta al periodo Arcaico Medio.



 Convento de Puerto Ocopa © Adrián Portugal / PROMPERÚ

Selva Central

Provincia de Satipo

Petroglifos de Huanacaure

A 11,4 km al suroeste del distrito de Satipo (20 min en auto y 10 min a pie).

Sobre una roca cubierta por musgo aparecen dibujadas figuras antropomorfas, círculos y plantas de la zona, así como un posible mapa. Se cree que podrían tener una antigüedad de hasta 3500 años.

Cascada de San Andrés

A 15 km al suroeste de la ciudad de Satipo en el distrito de Coviriali (45 min en auto).

Este lugar ha sido acondicionado para el uso turístico con unas gradas y cuenta además con un huario o tarabita mecánica que cruza sobre la caída de agua y tres pozas escalonadas que sirven de balneario a los visitantes.

Catarata Gallito de las Rocas

A 35 km al suroeste de la ciudad de Satipo por carretera afirmada Satipo-Pampa Hermosa hasta la localidad de San Antonio (1 h 5 min en auto). Luego caminar 200 metros por un sendero peatonal que conduce hasta la catarata (7 min caminando).

Esta caída de agua se ubica en una quebrada frente al centro poblado de San Antonio. Para acceder a la catarata se debe cruzar un puente colgante sobre el río Satipo.

Catarata Imperitaja o Tina de Piedra

A 46 km al sureste de la ciudad de Satipo (1 h 30 min en auto). De Pangoa a las cataratas se llega por una trocha carrozable.

Se ubica en el anexo de Canaán, distrito de Pangoa y consta de una gran "Tina de Piedra" labrada por el constante fluir del agua y el tiempo. Este bello espectáculo natural está rodeado de un frondoso bosque secundario que es hábitat de numerosas aves.

Convento franciscano de Puerto Ocopa

A 67 km al noreste de la ciudad de Satipo (28 min en auto).

A finales del siglo XIX, fue fundado este convento, en los terrenos ocupados por la comunidad asháninka, como anexo del terreno de Ocopa en Concepción. Así, se construyó siguiendo el estilo del primero. En su capilla de estilo colonial destaca la imagen de la Virgen María, que lleva prendas asháninkas. Durante la era de la explotación del caucho sirvió como un centro para rescate de esclavos y condenados a muerte.

Tobogán Natural de Meretari

A 73 km al noreste de la ciudad de Satipo (2 h 15 min en auto).

La catarata de Meretari se encuentra en el límite entre la región natural de selva alta y selva baja y se ubica en la quebrada del mismo nombre que significa donde hay meretos (pequeño pez de la selva). Tiene una altura de 14 metros y sus frescas aguas tienen una agradable temperatura que oscila entre los 15 y 24 °C. Al ascender por el costado de la cascada se llega al Tobogán Natural, que es una roca de 30 m de largo. La catarata cae sobre un lecho rocoso y está rodeada por una exuberante vegetación típica de selva baja. Esta catarata se encuentra en estado natural, acondicionado solo con un sendero.

Catarata de Koari

A 135,5 km al noreste de Satipo (2 h en camioneta 4x4 y 45 min a pie).

La catarata de Koari está ubicada en la quebrada del mismo nombre, en la margen izquierda del río Tambo, territorio de la comunidad nativa de Shimaventzo. Sus aguas cristalinas vienen desde el Gran Pajonal, y caen desde una pared vertical de roca que tiene una altura aproximada de 100 m y el agua en su rápido descenso va formando caprichosas figuras. El ingreso a la catarata se hace a través de un cañón rocoso cubierto por una tupida vegetación típica de selva baja.

.....

Provincia de Chanchamayo

Catarata El Tirol

A 5 km al sureste de la ciudad de San Ramón (10 min en auto), se recorre un camino de herradura de más de 2 km (45 min a pie). Ingreso con boleto.

Un sendero peatonal poblado de orquídeas, lianas y bejucos, entre otras especies de flora, conduce a esta catarata con una caída libre de 25 m de altura.

Santuario Nacional Pampa Hermosa

A 24 km al noroeste de la ciudad de San Ramón (1 h 45 min en camioneta).

Área natural que protege bosques montanos y premontanos. Entre su abundante flora destaca el cedro El Abuelo, que tiene alrededor de 400 años de antigüedad y supera los 40 m de altura.

Puente colgante Kimiri

A 3,5 km al noreste de la ciudad de La Merced (5 min en auto).

Es el más antiguo de la provincia. Los alrededores resultan muy atractivos para los amantes de la adrenalina, pues se puede practicar canotaje en el río Chanchamayo o ciclismo, además de la posibilidad de hacer caminatas para descubrir los paisajes de la zona.

Comunidad Nativa Pampa Michi

A 19 km al noreste de la ciudad de La Merced (15 min en auto).

Es un asentamiento de nativos conformado por 170 familias, herederos de una cultura ancestral y rica en manifestaciones artísticas que reciben a los visitantes con su típica vestimenta y los hacen partícipes de sus bailes y de su historia, en un tour vivencial a través de sus antiguas costumbres y tradiciones.

Comunidad Nativa de Marankiari - Perené

A 31,5 km al noreste de la ciudad de La Merced (40 min en auto).

Esta comunidad nativa Asháninka está asentada sobre la margen derecha del río Perené donde han acondicionado un espacio para recibir a los visitantes con vestimentas y canciones típicas de su etnia y ofrecen servicios de hospedaje, medicina tradicional, tour guiado por indígenas y paseos en canoas. Al visitarlos se puede participar de sus danzas, escuchar sus mitos y leyendas alrededor de una fogata, así como adquirir vistosa artesanía.

Cataratas Bayoz y Velo de La Novia

A 55 km al noreste de la ciudad de La Merced (1 h 15 min en auto).

Ingreso con boleto.

Se encuentran muy cerca la una de la otra. La catarata Bayoz tiene varias caídas de agua, donde la más alta alcanza los 60 m. La catarata Velo de Novia cuenta con una sola caída de 55 m de altura.

Cataratas de Zotarari

A 80 km de la ciudad de La Merced (1 h 30 min en auto). Ingreso con boleto.

Esta serie de caídas de agua son de relativamente fácil ascenso y descenso gracias a la sedimentación porosa del lugar. Sobresale la primera, de 18 m de altura y en la que se puede practicar el descenso de rappel, y la última, conocida como la cascada Las Despeinadas con una altura aproximada de 35 m y cuya abrupta caída asemeja largos cabellos.





Plaza de Armas de Tarma © Antonio Escalante / PROMPERÚ



En Bautizada como “La Perla de los Andes” por Antonio Raimondi, Tarma es una zona caracterizada por sus bellos paisajes.

Andino

Provincia de Tarma

Plaza de Armas de Tarma

Centro de la ciudad de Tarma.

La plaza es uno de los espacios más importantes de la ciudad. Frente a ella están la municipalidad, el museo Manuel A. Odría y la catedral de Santa Ana. Esta última luce en una de sus torres un reloj donado por Ramón Castilla. En tiempos coloniales era escenario de corridas de toros.

Catedral de Santa Ana de Tarma

Frente a la plaza de Armas de la provincia de Tarma.

Está regentada por la orden diocesana, construida en 1954. Tiene un estilo arquitectónico neoclásico con planta en forma de cruz latina y consta de dos torres y tres naves; en la nave central está ubicado el altar mayor donde se encuentra la imagen de Santa Ana, Patrona de Tarma, y la escultura de la Santísima Trinidad.

Valle de las Flores - Chuchupampa

A 5 km al oeste de la ciudad de Tarma (10 min en auto).

Aquí pueden verse extensas tierras y andenerías preíncas, donde crecen los principales cultivos de coloridas flores como alhelies, lluvias, pompones, lirios y gladiolos.

Complejo arqueológico de Tarmatambo

A 11 km al sur de la ciudad de Tarma (15 min en auto). Atención: L-D 7:00-19:00 h.

Hecho en barro y piedra, fue el principal centro administrativo inca en la zona, por eso lo atraviesa el Qhapaq Ñan. Entre sus construcciones figuran áreas administrativas, plazas, un aclla huasi para las doncellas, así como áreas habitacionales, una red de canales y andenes de cultivo, colcas de almacenamiento y chullpas ('construcciones funerarias').

Gruta de Huagapo

A 33 km al norte de la ciudad de Tarma, distrito de Palcamayo (40 min en auto).

Ingreso con boleto.

Huagapo significa 'gruta que llora'. Durante la visita guiada por su interior se puede ver estalactitas y estalagmitas.

Santuario del Señor de Muruhuay

A 11 km al norte de la ciudad de Tarma, distrito de Acobamba (20 min en auto).

Sobre una roca del cerro Shalacoto apareció la imagen de Cristo en la cruz. Ante esta imagen milagrosa eran llevados los enfermos de viruela para sanarse y por eso recibe el nombre de Señor de Muruhuay (muru significa 'viruela' y huay, 'casa'). Ahora, en las faldas del cerro se levanta un templo hasta donde llegan cientos de fieles año tras año.

Pueblo Artesanal de San Pedro de Cajas

A 41 km al noroeste de la ciudad de Tarma (1 h en auto).

Tierra de diestros artesanos que desde tiempos prehispánicos se dedican al arte textil, testimonio de esta tradición son los hallazgos arqueológicos de Telarmachay. Hoy son populares sus tapices con paisajes o rostros humanos.

Provincia de Junín

Iglesia Matriz San Ignacio de Loyola

Frente a la plaza principal de Junín.

Declarado Patrimonio Cultural de la Nación. Fue construida por los padres Jesuitas en 1640. La iglesia tiene estilo colonial con influencia renacentista (siglo XVIII), y se trata de una planta en cruz con dos torres laterales separadas en su interior. La fachada tiene un portal escultórico con representaciones y escenas religiosas. Asimismo, guarda en su interior un hermoso Altar Mayor de estilo barroco, labrado en madera y cubierto con pan de oro.

Santuario Histórico de Chacamarca

A 7 km al sur de la ciudad de Junín (10 min en auto). Para ingresar se debe solicitar la autorización respectiva en las oficinas de Sernanp Junín Telf. (064) 344-146 o al shchacamarca@sernanp.gob.pe. Ingreso con boleto.

Área natural protegida de 2500 hectáreas, donde el 6 de agosto de 1824 el ejército libertador se enfrentó a los realistas en la Batalla de Junín. Además, se puede visitar el obelisco que conmemora a los vencedores de Junín, el museo de sitio y el centro arqueológico de Chacamarca, compuesto por colcas, puentes y viviendas incaicas.

Reserva Nacional de Junín

A 177 km al noroeste de la ciudad de Huancaayo (3 h en auto). Para ingresar se debe solicitar la autorización respectiva en las oficinas de Sernanp Junín.

Telf. (064) 344-146 o al rnjunin@sernanp.gob.pe. Ingreso con boleto.

El lago Chinchaycocha es el que se encuentra a mayor altura en todo el Perú y el segundo más grande. El área que resguarda el lago y su ecosistema es catalogada internacionalmente como Sitio Ramsar, pues protege la mayor diversidad de aves acuáticas altoandinas entre aves residentes (huallatas, totoreros, carpinteros andinos, entre otros) y las migratorias (playeritos de Baird, avocetas, cigüeñuelas, patos colorados, entre otros). El mejor momento para hacer la visita es entre los meses de junio y octubre, y es posible realizar paseos en bote.

Iglesia Colonial de San Pedro de Pari

A 35,3 km al noroeste de la ciudad de Junín (45 min en auto).

Considerada una de las iglesias más antiguas de América y ubicada a orillas del gran Lago Junín, tiene un típico diseño colonial donde es posible observar conjugación de estilos y escuelas del siglo XVI, debidamente armonizados con patrones estructurales andinos. En sus muros muestran pinturas murales en las que destaca la última cena.



Distancias

En transporte particular desde la ciudad de Huancayo hasta las ciudades de:

DESTINO	DISTANCIA	TIEMPO
Chupaca (provincia de Chupaca)	11 km	15 min
Concepción (provincia de Concepción)	21 km	30 min
Jauja (provincia de Jauja)	46 km	1 h
Tarma (provincia de Tarma)	108 km	1 h 45 min
La Oroya (provincia de Yauli)	124 km	2 h
Junín (provincia de Junín)	180 km	3 h
La Merced (provincia de Chanchamayo)	182 km	3 h
Satipo (provincia de Satipo)	233 km	5 h



 Textiles de alpaca © César Vega / PROMPERÚ

Recorridos


 **4 días** (estadía mínima recomendada)

1 día Valle del Mantaro (Plaza Constitución, Catedral, Parque de la Identidad Huanca, Cochas Chico y Cochas Grande, San Jerónimo de Tunán, Virgen Piedra Parada, Centro Piscícola El Ingenio y Laguna de Paca)


1 día Tarma (Valle de las Flores, Santuario del Señor de Muruhuay, Gruta de Huagapo y Pueblo Artesanal de San Pedro de Cajas)


1 día Chanchamayo (Catarata El Tirol, Puente Colgante Kimiri, Comunidad Nativa Pampa Michi, Cataratas Bayoz y Velo de La Novia)

1 día Satipo (Convento Franciscano de Puerto Ocopa, Catarata Imperitaja o Tina de Piedra, Catarata Arcoíris y Comunidad Asháninka)



Junín cuenta con atractivos muy diversos
andinos, de la selva cent



 Carretera Central © Antonio Escalante / PROMPERÚ



rsos, pues tiene en su territorio zonas
tal y el valle del Mantaro.



Agenda

1-3 de enero	La Huaconada de Mito (Mito - Concepción)
20-25 de enero	Festividad de San Fabián y San Sebastián / Tunantada (Yauyos - Jauja)
Miércoles de ceniza	Día Nacional del Huaylarsh
Mar-abr (movible)	Semana Santa (Tarma y valle del Mantaro)
May	Festividad del Señor de Muruhuay (Tarma) y Fiesta de las Cruces de Mayo en toda la región
Jun	Semana Turística de la Selva Central (Chanchamayo y Satipo)
Jul-ago	Fiesta de Santiago (Concepción, Chupaca, Huancayo y Jauja)
8 de set	Virgen de Cocharcas (Valle del Mantaro)
15-20 de nov	Semana Turística del Valle del Mantaro (Huancayo, Jauja, Chupaca, Concepción)



¿Qué comer?

En la zona andina de Junín son populares las sopas como el uman caldo (caldo de cabeza de carnero con hierbabuena y aji), el yaku chupe (de papa, queso, huevo y hierbas aromáticas) y el patachi (de trigo con menestras, tocino, carne y hierbabuena). También el carnero al palo y la pachamanca. La comida de la selva, en cambio, utiliza pescados de río como la doncella para preparar cebiche o chicharrón, el arroz chaufa exótico (con cecina, gallina, pimiento y sachaculantro) y la pituca salvaje (crema de pan de árbol con un tubérculo llamado pituca y filete de pescado de río).



¿Qué comprar?

Junín es conocido por sus mates burilados, en los cuales los artesanos retratan, con suma delicadeza, escenas de la vida diaria y sus tradiciones. Los artesanos de la zona andina dominan también el bordado y el tejido a mano, la cerámica, la platería, el tallado en madera y la tapicería. Por su parte, los artesanos de origen selvático trabajan con insumos de sus alrededores, como algodón nativo, semillas y plumas, para confeccionar prendas y accesorios.

Huancayo

Centro de la ciudad








 Límite del centro

 Vía férrea

 Río principal

 Zona urbana

-
-  Catedral de Huancayo
 -  Capilla La Merced
 -  Museo Salesiano
 -  Iglesia Inmaculada Concepción
 -  Obelisco Honor Independencia Huancayo

 Atención médica

 Policía

 Municipalidad

 Correo



Parque Andrés A. Cáceres

Plaza de la Constitución
Casa del Artesano

Cementerio General



0 110 220 metros



Información y Asistencia al Turista
Tourist Information and Assistance

Contáctanos:

24 horas

☎ (+51-1) 574-8000

☎ (+51) 944-492-314

iperu@promperu.gob.pe

VisitPeru



www.peru.travel
www.ytuqueplanes.com



La información contenida en este folleto ha sido actualizada en noviembre de 2019. Para su desarrollo, PROMPERÚ se ha servido de fuentes oficiales de información, así como, de la Dirección Regional de Comercio Exterior y Turismo de Puno - DIRCETUR Puno.

Los horarios de atención y teléfonos están sujetos a variación por parte de cada atractivo turístico. Confirma los horarios y números telefónicos con IPERÚ.

Una publicación de la Comisión de Promoción del Perú para la Exportación y el Turismo - PROMPERÚ.
Calle Uno Oeste n.º 50, piso 14, urb. Córpac, San Isidro, Lima - Perú
Teléfono: (+51-1) 616-7300
www.promperu.gob.pe
© PROMPERÚ. Todos los derechos reservados.

Hecho el Depósito Legal en la Biblioteca Nacional del Perú n.º xxxxxx
Imprenta: Quad/Graphics Perú S.A. (Av. Los Frutales No. 344, Ate Vitarte-Lima)
Lima, octubre de 2019

DISTRIBUCIÓN GRATUITA. PROHIBIDA SU VENTA.



PERÚ

Ministerio
de Comercio Exterior
y Turismo

