

Línea base de productores de sachá inchi en 7 provincias de la región San Martín.



Sede : Sede San Martín, PDRS
Componente : Componente 2: Cadenas de Valor Sostenibles.
Duración : del 25 de octubre al 30 de noviembre del 2008
País : Perú

Índice general

I. Objetivo general.

Objetivos específicos.

II. Metodología de trabajo.

Procedimiento.

Materiales empleados.

Encuestadores.

Informe final.

III. Cultivo de sachá inchi.

IV. Conclusiones generales.

V. Resumen de resultados por provincia.

1. Provincia de Bellavista
2. Provincia de El Dorado
3. Provincia de Lamas
4. Provincia de Moyobamba
5. Provincia de Picota
6. Provincia de Rioja
7. Provincia de San Martín

VI. Recomendaciones generales.

Anexos

Cuadros de resultados de la encuesta de levantamiento de Información de Sachá Inchi en 7 provincias de la región San Martín.

Formato de la encuesta Levantamiento de Información.

Índice de cuadros de las conclusiones generales

Cuadro 01: Número de productores de sachá inchi encuestados por provincias.

Cuadro 02: Densidad de productores de sachá inchi por comunidades y distritos.

Cuadro 03: Fertilidad del suelo de la finca.

Cuadro 04: Organizaciones de sachá inchi identificadas.

Cuadro 05: Diversidad de cultivos en la finca.

Índice de gráficos de las conclusiones generales

Gráfico 01: Número de productores encuestados de sachá inchi por provincias.

Gráfico 02: Número de productores de sachá inchi por género.

Gráfico 03: Principales modalidades de traslado a la finca.

Gráfico 04: Rango de edad de los productores.

Gráfico 05: Estado civil de los productores.

Gráfico 06: Estado civil de las productoras de sachá inchi.

Gráfico 07: Número de hijos e hijas de productores.

Gráfico 08: Nivel de educación de los hijos de los productores.

Gráfico 09: Nivel de propiedad de la finca.

Gráfico 10: Situación físico legal del predio.

Gráfico 11: Fuentes de agua del predio.

Gráfico 12: Servicios públicos en el hogar.

Gráfico 13: Trabajo de los productores fuera de la finca.

Gráfico 14: Tipos de abonos usados por productores en el suelo de la finca.

Gráfico 15: Productores organizados.

Gráfico 16: Áreas de sachá inchi en las provincias encuestadas.

Gráfico 17: Área de sachá inchi sembrada según diversos rangos.

Gráfico 18: Comercialización del sachá inchi.

Gráfico 19: Vulnerabilidad.

Línea base de productores de sachá inchi en 7 provincias de la región San Martín.

I. Objetivo general:

Identificación de núcleos de productores de sachá inchi, organizados en comités, asociaciones, o independientes con interés en asociarse; en las provincias de Moyobamba, Rioja, El Dorado, Picota, Bellavista, Lamas¹ y San Martín, en la región San Martín, que nos permitan implementar programas de trabajo orientados a desarrollar y consolidar procesos de capacitación y aplicación de las buenas prácticas en Biocomercio aplicando de manera integral los enfoques de: Cadenas de Valor, Eco sistémicos y gestión adaptativa.

Objetivos específicos:

- Cuantificar áreas instaladas de sachá inchi, volúmenes de producción actuales y disponibles en los meses siguientes, hectáreas potenciales a ser sembradas;
- Conocer las condiciones de propiedad y participación de la mujer dentro de las labores productivas del cultivo para definir los niveles de equidad de género que se practican.
- Identificar las necesidades y limitaciones de los productores para manejar este cultivo y lograr los niveles de rentabilidad esperados.
- Definir la disposición de los productores para conducir sus cultivos orgánicamente, e implementar el proceso.
- Determinar nivel estimado de ingresos familiares y qué productos aportan prioritariamente a la economía familiar, como estrategia de medios de vida.

II. Metodología de trabajo.

Esta investigación se realiza en cofinanciación del PDRS/GTZ sede Moyobamba, y RODA SAC.

Procedimiento:

- Elaboración del programa de trabajo en las zonas de producción identificadas con las consultas a acopiadores, DRASAM y otras empresas y organizaciones.
- Selección de encuestadores.
- Trabajo de campo encuestando a los productores.
- Revisión del contenido de las encuestas.
- Procesamiento de la información usando el programa SPSS versión 17, complementado para algunos datos adicionales, con Microsoft Office Excel 2007.

Materiales utilizados:

- Encuestas individuales.
- Libreta de campo.

Encuestadores:

- Llanos Panduro Jáuregui, en la provincia de Lamas¹.
- Paima Amasifuén Edson, en las provincias de Bellavista, El Dorado, Picota, San Martín, Lamas¹.
- Correa Reyes Fernando, en las provincias de Moyobamba, Rioja.

Informe final:

Elaborado por el equipo PDRS/GTZ Sede Moyobamba Componente 2, y RODA SAC. Toda la información corresponde hasta el 20 de diciembre del 2008.

III. Cultivo de sachá inchi.

En la región San Martín se encuentra el cultivo de sachá inchi desde muchos años atrás en forma silvestre y hay familias que usan este producto de forma tradicional en su dieta como es el caso de las comunidades nativas de Lamas; y las condiciones edafoclimáticas de la región son ideales para este cultivo.

¹ En Lamas se encuestaron productores que no fueron considerados en la consultoría que SHANANTINA SAC desarrolló a finales del año 2007 "Análisis de la situación del cultivo de Sachá Inchi – Lamas"

A principios del año 2000 se inician procesos de extracción de aceite para presentar en ferias internacionales. El año 2003 el sector privado promueve la siembra en mayor escala, y se formaron muchas asociaciones de productores. Según datos de la Dirección Regional de Agricultura de San Martín se sembró sacha inchi en las provincias de: Rioja, Moyobamba, Lamas, El Dorado, San Martín, Picota, Bellavista, Huallaga, Mariscal Cáceres, Tocache.

En el transcurso del año 2006, los volúmenes de compras de las industrias se fueron reduciendo gradualmente hasta quedar limitados a muy pequeñas cantidades. Esto se debe principalmente a la reducción de las órdenes de compra de los importadores, lo que provoca gran malestar en los productores, quienes en su mayoría optaron por no continuar con este cultivo, abandonándolo algunos y eliminándolo otros.

A mediados del año 2007 se incrementan los volúmenes de compra del grano de sacha inchi, lo que origina el aumento del precio, de S/. 2.50 /Kg de grano hasta los S/. 6.50/Kg de grano de sacha inchi en el transcurso del año 2008.

El último trimestre del año 2008 los precios disminuyen hasta S/. 4.50/kg, principalmente por incorporarse la oferta de sacha inchi de las nuevas áreas de producción en la región de Loreto.

IV. Conclusiones generales:

- Se entrevistaron a 392 productores de 7 provincias, 30 distritos y 118 comunidades;(ver cuadro 01):

Cuadro 01:

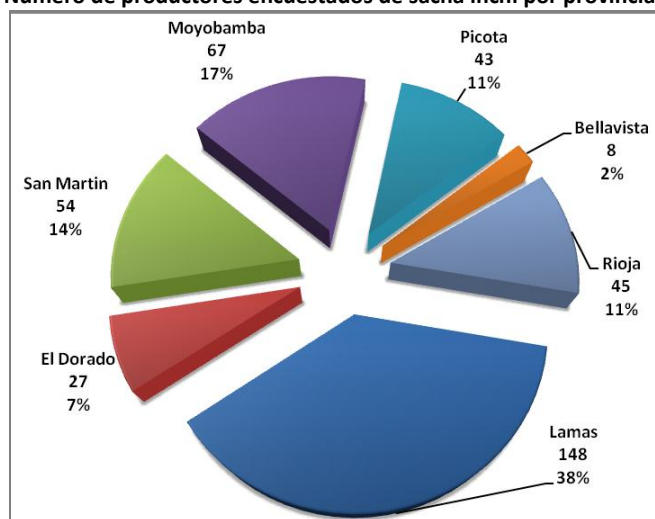
Número de productores de sacha inchi encuestados por provincias.

Provincias	Número de distritos	Número de sectores o comunidades	Número de productores	% total encuestados
Bellavista	1	2	8	2
El Dorado	1	3	27	7
Lamas	8	46	148	38
Moyobamba	5	18	67	17
Picota	3	19	43	11
Rioja	5	20	45	11
San Martín	7	10	54	14
Total	30	118	392	100

- La mayor concentración de productores se han identificado en las provincias de Lamas y Moyobamba. El 38% de los encuestados en la provincia de Lamas con 148 productores, y 67 productores en Moyobamba siendo el 17 % del total.(ver gráfico 01)

Gráfico 01:

Número de productores encuestados de sacha inchi por provincias.



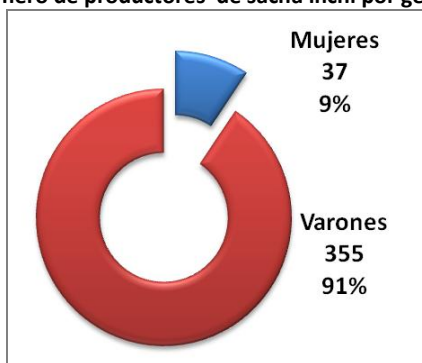
- En el área de estudio tenemos una densidad de 14 productores por distrito y 3 productores por comunidad (ver cuadro 02), lo que explica la dispersión geográfica de las zonas cultivadas en el ámbito de la Región San Martín.

Cuadro 02:
Densidad de productores de sacha inchi por comunidades y distritos

Provincias	Densidad de productores	
	Por comunidad	Por distrito
Bellavista	4	8
El Dorado	9	27
Lamas	3	19
Moyobamba	4	13
Picota	2	14
Rioja	2	9
San Martín	5	8
Total	3	13

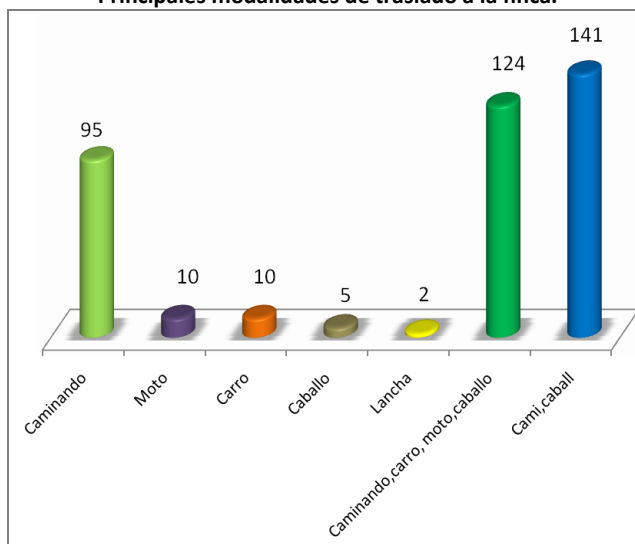
- Género: Hay 37 productores mujeres, que representan el 9% del universo encuestado. 19 en estado de convivientes, 8 casadas y el resto sin pareja. En el trabajo de la finca participan las esposas, hijos e hijas, pero en las decisiones, el varón, dueño o conductor de la misma, les consulta muy poco.

Gráfico 02:
Número de productores de sacha inchi por género



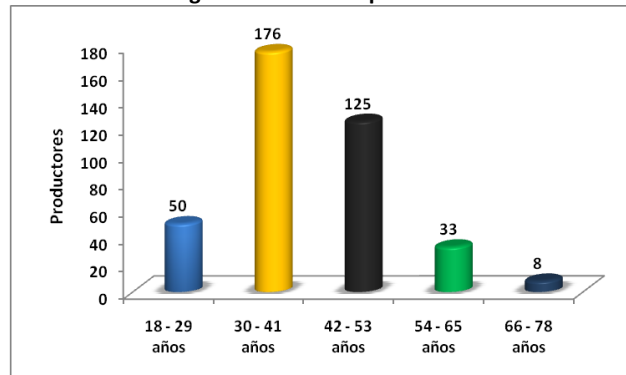
- La distancia promedio desde la finca a la comunidad más cercana es de 6 km, parte camino de herradura y camino carrozable. El 36% de los encuestados la recorren en caballo o caminando, con un tiempo promedio de 33 minutos, siendo esto un gran problema y dificultad para el traslado de los productos hasta la comunidad o centro poblado más cercano, para venderlos o embarcarlos a los centros de acopio mayores en Tarapoto o con otro destino. (ver gráfico 03).

Gráfico 03:
Principales modalidades de traslado a la finca.



- En llegar a la ciudad más cercana, Bellavista, Tarapoto, Rioja, Moyobamba, San José de Sisa y Lamas en cada provincia, el productor se demora aproximadamente 60 minutos con una distancia promedio de 31 Km.
- La edad promedio de los productores es de 41 años, pero hay desde los 18 hasta los 78 años de edad. La mayor cantidad de encuestados, 176, se encuentran en el rango entre 30 a 41 años de edad, siguiéndole en importancia los que están entre los 42 y 53 años, que son 125, tal como se muestra en el gráfico 04:

Gráfico 04:
Rango de edad de los productores.



- En el estado civil de los encuestados, el 46% que representa a 182 de ellos es casado, 164 son convivientes, 27 solteros, 13 viudos y 6 separados. Entre las productoras mujeres: 19 son convivientes, 6 solteras, 8 casadas, 2 divorciadas y 2 productoras viudas.

Gráfico 05:
Estado civil de los productores de sachá inchi encuestados

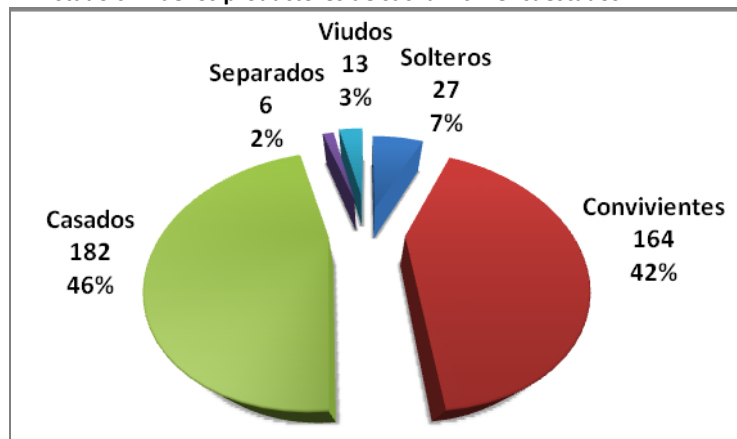
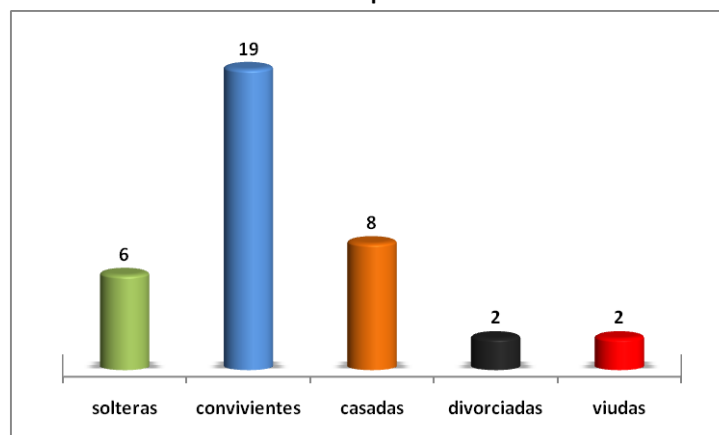
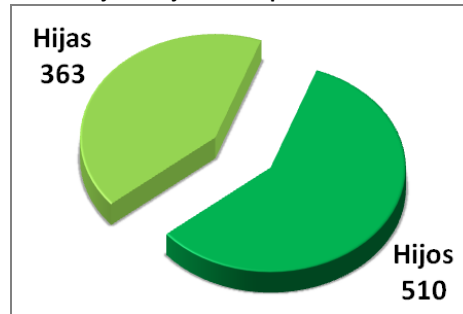


Gráfico 06:
Estado civil de las productoras de sachá inchi.



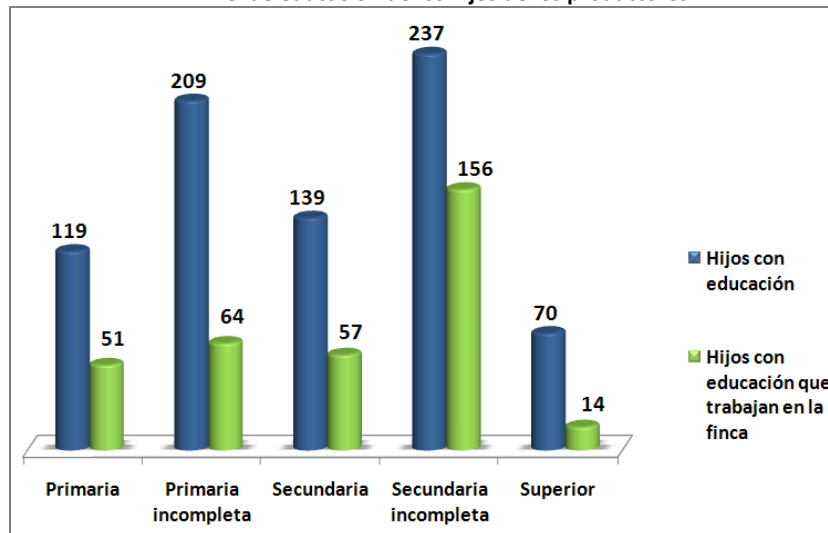
- En el hogar, encontramos un promedio de 2 hijos por productor. En total son 873 hijos. Hay 510 hijos varones que representan el 58% y 363 hijas mujeres que representan el 42 % restante (ver gráfico 07).

Gráfico 07:
Número de hijos e hijas de los productores encuestados



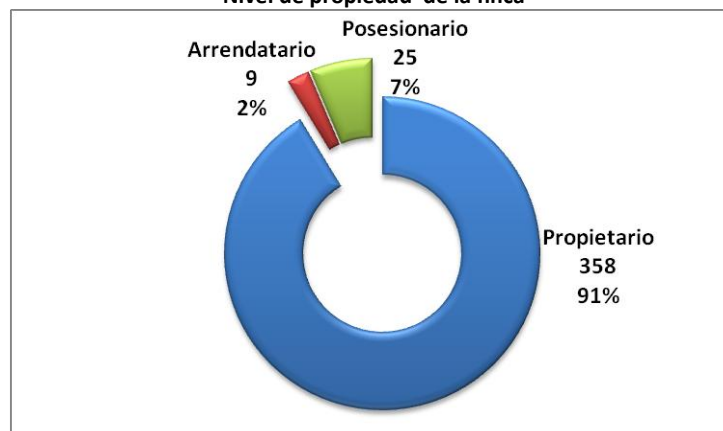
- 342 hijos trabajan en la finca, de los cuales son 236 varones y 106 mujeres. La mayoría de ellos tienen secundaria incompleta, siguiendo en importancia los que tienen primaria incompleta y muy pocos con estudios superiores (ver gráfico 08). Esta situación se origina principalmente por la necesidad de apoyo con mano de obra al productor, ya sea en el manejo de los cultivos como en el traslado de los productos para la venta en las comunidades o ciudades más cercanas.

Gráfico 08:
Nivel de educación de los hijos de los productores.



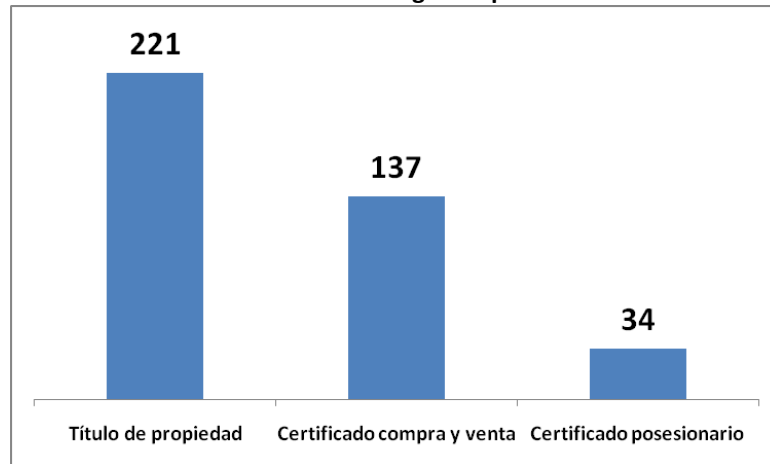
- El 91% de los productores de sacha inchi es Propietario de su predio, el 7% es posesionario y un 2% restante es arrendatario.

Gráfico 09:
Nivel de propiedad de la finca



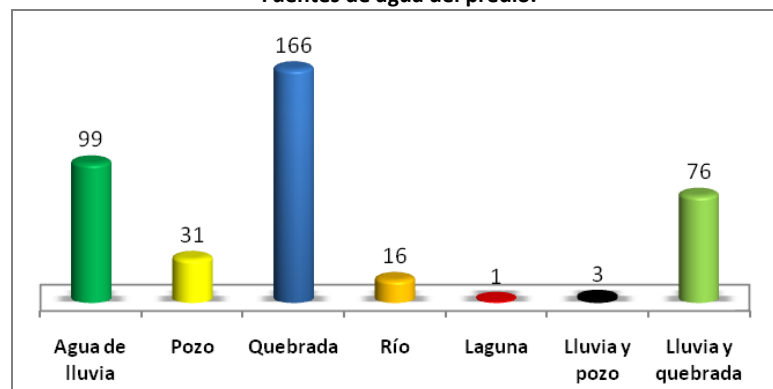
- El 56% de predios tienen título de propiedad, seguido por el 35% con certificados de compra y venta, y en último lugar están los 36 predios que tienen certificado de posesión, siendo solamente el 9%.(ver gráfico 10)

Gráfico 10:
Situación físico legal del predio.



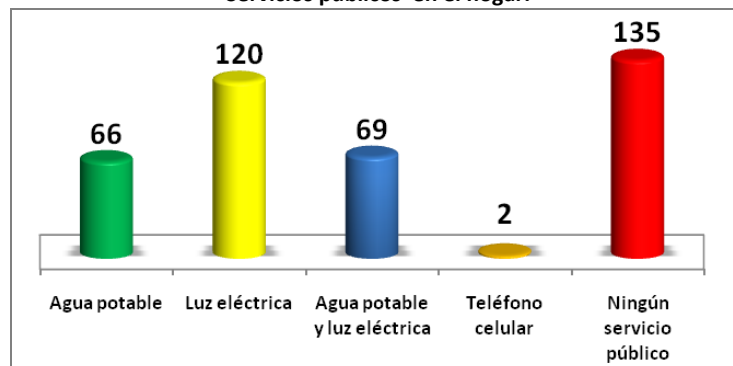
- La mayoría de los hogares, 166, se abastecen de agua de una quebrada, 42%; siguiendo en importancia el agua de lluvia, y luego el agua de lluvia y quebrada, para uso agrícola. En la mayoría de los casos también aprovechan este abastecimiento con fines domésticos. Solo 69 hogares tienen agua potable para la casa. (ver gráfico 11)

Gráfico 11:
Fuentes de agua del predio.



- servicios públicos: la mayoría de hogares cuenta con luz eléctrica, 120, que equivalen al 31%. Con servicios de luz eléctrica y agua potable son 69 productores, representando el 18%. Sólo con luz eléctrica 66 hogares y en 2 hay servicio de teléfono. La mayoría, 135 hogares, 34%, no disponen de servicios públicos.

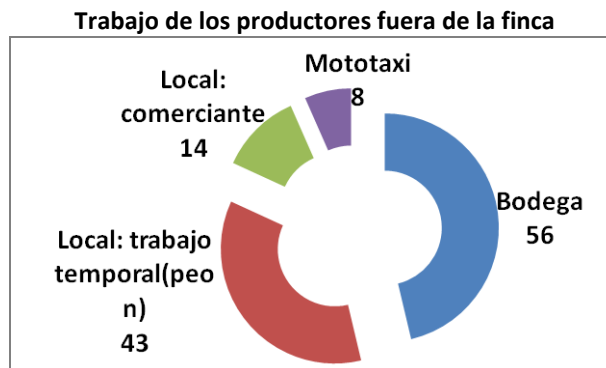
Gráfico 12:
Servicios públicos en el hogar.



Otros ingresos familiares

- El 31% de los encuestados, 121 productores, tienen otro trabajo aparte de su finca como complemento de la economía familiar, de los cuales 56 productores se dedican a trabajar en su bodega, 43 como peones o algún otro trabajo temporal, 14 comerciantes y 8 como moto taxistas. (ver gráfico 13).

Gráfico 13:



- El paquete básico de herramientas usado por 253 productores son: las palanas, lampas y machetes, hay 16 productores que utilizan equipos de mochilas para fumigar.
- El 85 % de productores, 332, consideran fértiles al suelo de su finca: por la alta cantidad o volumen de producción, por la abundancia de agua y vegetación debido al cuidado que le dan a los bosques, y porque cuentan con materia orgánica propia e incorporada como cáscaras de plátano y de café; gallinaza y humus. (ver gráfico 14). 65 productores incorporan diferentes tipos de materia orgánica.

El 15% restante considera a su finca como infértil ya que tienen poca producción y poco agua. 3 de ellos se ven precisados a usar productos químicos para enriquecer el suelo.

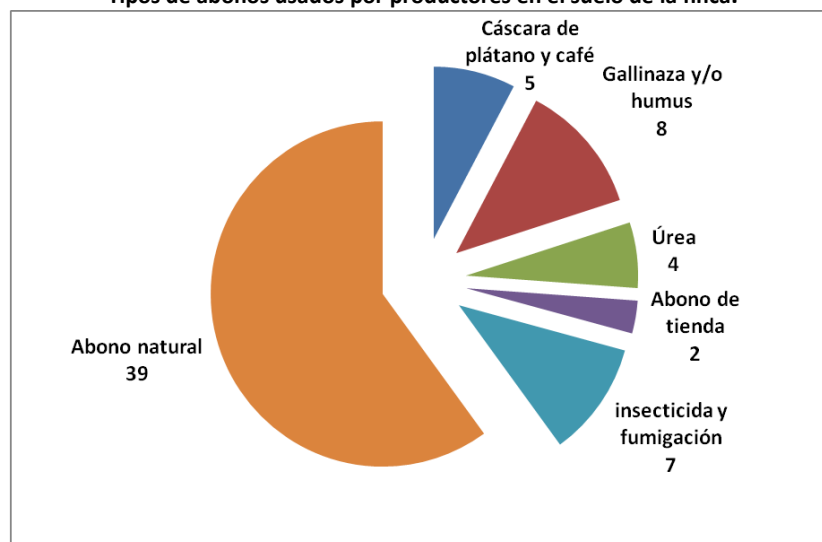
Cuadro 03:

Fertilidad del suelo de la finca

Fertilidad	Productores	%
considera fértil	332	85
considera infértil	60	15

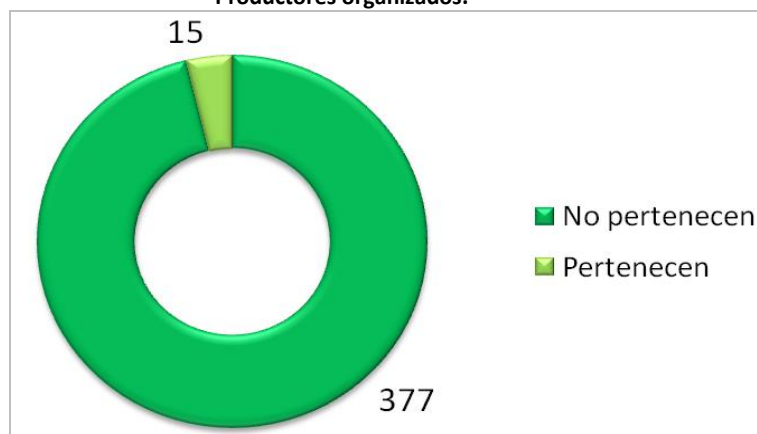
Gráfico 14:

Tipos de abonos usados por productores en el suelo de la finca.



- 377 productores de sacha inchi, 96%, no integran organización o asociación alguna, (gráfico15). Solamente el 4 % pertenecen a alguna asociación como se muestra en el cuadro 04.

Gráfico 15:
Productores organizados.



- La asistencia técnica y/o capacitación que las instituciones brindan es muy limitada y se limitan a temas generales. Es interés de los productores recibir asistencia técnica en el **manejo del cultivo cosecha y post cosecha; capacitación en gestión empresarial, comercialización, y apoyo para lograr líneas de crédito;** y no les preocupa quien les brinda el servicio.

Cuadro 4:
Organizaciones de sacha inchi identificadas.

Nombre de la organización	Servicio que reciben de su organización	Distrito	Provincia
Asociación de productores agropecuarios Aguas Claras	No ofrece	Pardo Miguel	Rioja
Asociación integral de productores	No ofrece	Lamas	Lamas
Comité productores de maní San Miguel del río Mayo	Apoyo económico	Tabalosos	Lamas
Eco selva	Capacitación	Pardo Miguel	Rioja
		Moyobamba	Moyobamba
Frutos de selva	Capacitación y asistencia técnica	Moyobamba	Moyobamba
Huancaruna	Asistencia técnica, préstamos	Moyobamba	Moyobamba
Oro Verde	Apoyo financiero	Tabalosos	Lamas
	Capacitación y asistencia técnica	San Roque de Cumbaza	Lamas
PRONATUR	Apoyo con semilla	Moyobamba	Moyobamba
	Comercialización de café	Moyobamba	Moyobamba

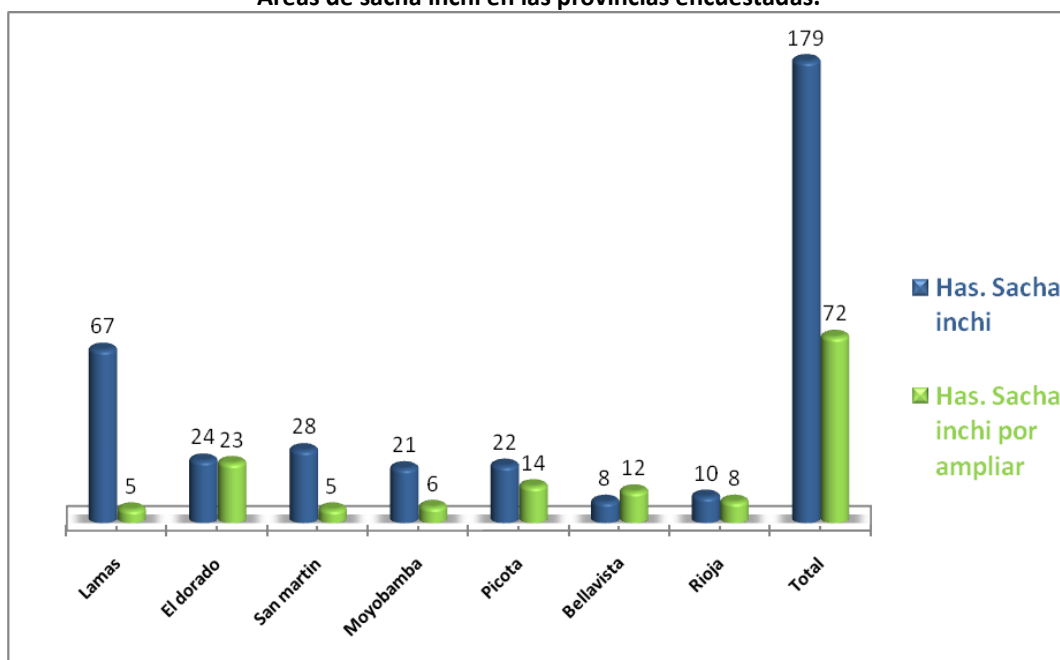
- El área total que tienen los productores entrevistados es de 1502 Has.
El tamaño promedio de la finca es de 3.83 has. por productor.
El promedio de área utilizada para labores productivas es de 1.80 has.
El promedio de área sembrada con sacha inchi es de 0.46 has. por productor.
La mayor área sembrada y en producción entre los productores de sacha inchi encuestados es el café, siguiéndole en importancia el sacha inchi y el cacao; con otros cultivos en menor cantidad. (ver cuadro 5).

**Cuadro 5:
Diversidad de cultivos en la finca.**

Productos	Productores	Has. del producto
Sacha inchi	392	179
Café	228	292
Cacao	150	108
Maíz	69	61
Maní	32	16
Yuca	24	11
Frijol	15	7
Arroz	13	12
Cítricos	6	4
Purma	4	9
Maderables	3	7
Total		706

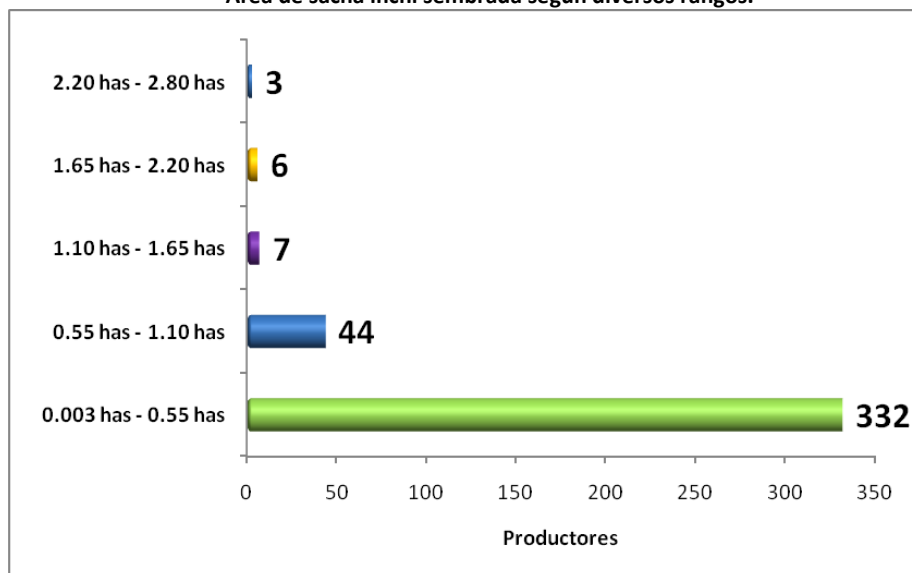
- El mayor número de hectáreas sembradas por provincia se encuentra en Lamas, con 67 Has.; y el mayor interés por ampliar esta área está en la provincia de El Dorado con 23 Has. por incrementar (ver gráfico 16).

**Gráfico 16:
Áreas de sacha inchi en las provincias encuestadas.**



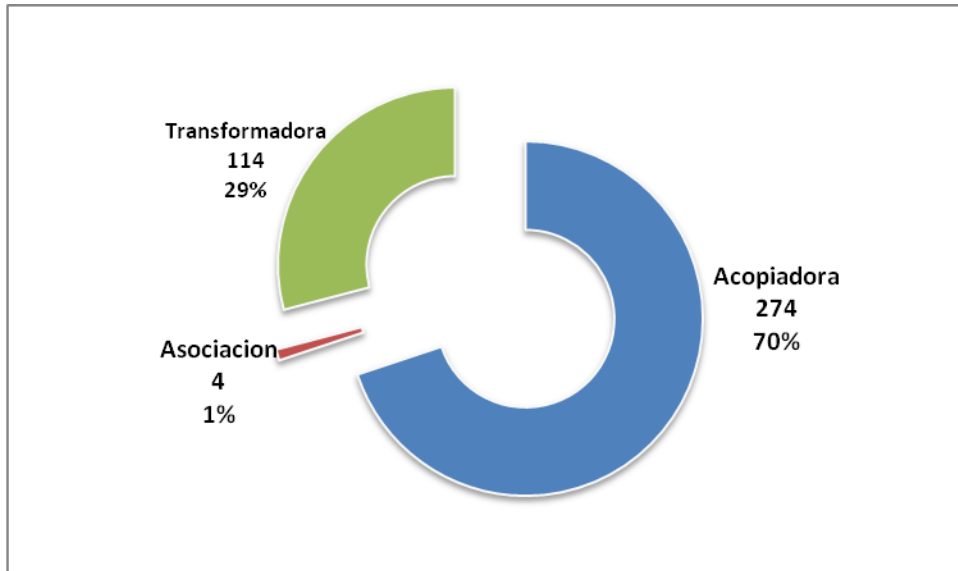
- La mayor cantidad de productores, 332, tienen un área sembrada por debajo de 0.55 has. La menor área es de 0.003 has. que equivalen a unas 35 plantas, y 2.8 has es la mayor área encontrada. Estimamos por hectárea en un distanciamiento de 3m x 3m, que es lo más recomendable para este cultivo, 1111 plantas.

Gráfico 17:
Área de sacha inchi sembrada según diversos rangos.



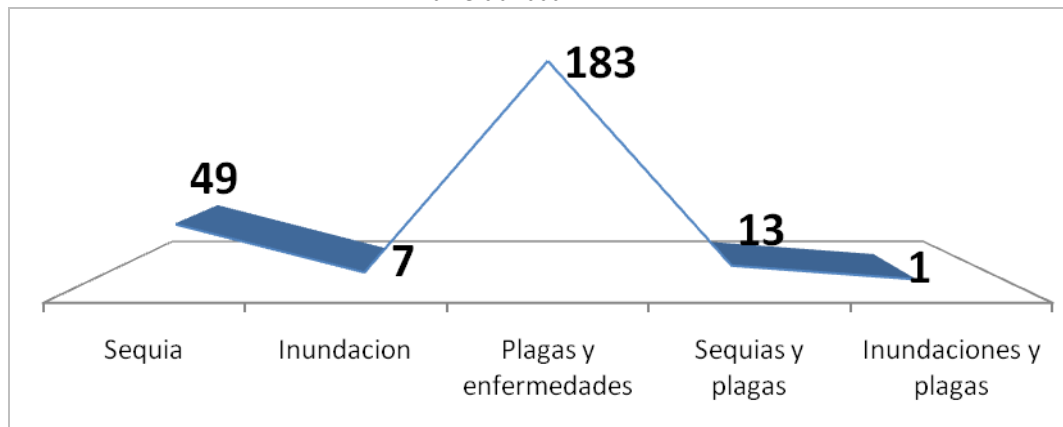
- El precio de venta promedio del kilo de sacha inchi en chacra es, S/. 2.20 en cápsula y S/.5.00 en semilla.
- El 70% de los encuestados, 274, venden el sacha inchi principalmente a los acopiadores locales, el 29%, 114, directamente a los transformadores y el 1% restante a través de su asociación (ver gráfico 17). La comercialización se realiza principalmente en cápsula porque los productores carecen de equipos que les permitan vender el grano de sacha inchi limpio.

Gráfico 18:
Comercialización del sacha inchi.



- La tendencia de la demanda de sacha inchi según 210 productores se mantiene estable, 17 opinan que está en aumento, y solamente 1 productor opina que disminuye.
- Vulnerabilidad: En los últimos 5 años, 253 fincas sufrieron diversos tipos de eventos que causaron desastres en los cultivos. La mayor cantidad de fincas, 183, registraron la presencia de plagas y enfermedades, y en menor cuantía la sequía, desprendimientos en la finca por falta de vegetación, Inundaciones, etc, provocadas por desatención al manejo adecuado del cultivo con podas, poca ventilación, fincas ubicadas muy próximas a la ribera de los ríos o en cauces secos de quebradas, etc.(Ver gráfico 19)

**Gráfico 19:
Vulnerabilidad.**



V. Resumen de resultados por provincia:

1. Provincia de Bellavista

Se entrevistaron 8 productores de sacha inchi concentrados en 2 comunidades, ubicadas en el distrito de San Pablo, con una edad promedio de 42 años.

El estado civil de los encuestados es: 1 soltero, 5 convivientes, 1 casado y 1 viudo.

En total hay 15 hijos, y la mayoría con estudios incompletos: 2 con primaria completa, 6 con primaria incompleta, 2 con secundaria completa y 4 con secundaria incompleta. Uno de los hijos no tiene edad escolar.

Solamente 2 hijos trabajan en la finca y tienen secundaria incompleta.

Situación físico legal de la finca: las 8 tienen título de propiedad. Una de ellas es arrendada y las demás son trabajadas por los propietarios.

Vulnerabilidad: Propensa a plagas y enfermedades. En los últimos 5 años las 8 fincas fueron atacadas por éstas.

Área total sembrada con sacha inchi: 8 Has., con posibilidad de incrementarse 12 Has más.

Comercializan la producción del sacha inchi a través de acopiadores locales.

2. Provincia de El Dorado

Se entrevistaron a 27 productores de sacha inchi concentrados en 3 comunidades, ubicadas en el distrito de San José de Sisa, cuya edad promedio es de 42 años.

El estado civil de los encuestados es: 21 convivientes y 6 casados.

En total hay 64 hijos, y la mayoría con estudios incompletos: 1 con primaria completa, 21 con primaria incompleta, 5 con secundaria completa y 33 con secundaria incompleta. Hay 4 niños que no están en edad escolar.

Trabajan en la finca 14 hijos: 4 con primaria incompleta y 10 con secundaria incompleta.

Situación físico legal de la finca: 26 con título de propiedad y 1 con certificado de compra y venta. Todas las fincas son trabajadas por sus dueños.

Vulnerabilidad: propensa a plagas y enfermedades. En los últimos 5 años la mayor ocurrencia ha sido de plagas y enfermedades en todo el ámbito.

Área total sembrada con sacha inchi: 24 Has., con posibilidad de incrementar 23 Has. más.
Todo el sacha inchi se comercializa a través de acopiadores locales.

3. Provincia de Lamas

Se entrevistaron a 148 productores de sacha inchi concentrados en 46 comunidades, ubicadas en 8 distritos: Pinto Recodo, San Roque de Cumbaza, Alonso de Alvarado, Tabalosos, Shanao, Rumisapa, Zapatero y Cuñumbuque, cuya edad promedio es de 39 años.

El estado civil de los productores es: 17 solteros, 64 convivientes, 55 casados, 6 separados y 6 viudos.

En total hay 292 hijos, y más de 100 tienen estudios incompletos: 55 con primaria completa, 33 con primaria incompleta, 53 con secundaria completa, 78 con secundaria incompleta y 48 con educación superior. 25 hijos no tienen estudios.

Trabajan en la finca 129 hijos: 27 con primaria completa, 20 con primaria incompleta, 16 con secundaria completa, 56 con secundaria incompleta y 10 con educación superior.

Situación físico legal de la finca: 77 con título de propiedad, 9 con certificados de posesionario y 62 con certificados de compra y venta. Son trabajadas por sus propietarios 135 fincas, 7 por arrendatarios y 6 por posesionarios.

Vulnerabilidad: propensa a plagas y enfermedades, sequías y eventualmente una inundación. En los últimos 5 años el mayor número de desastres ocurridos en 78 fincas fueron por plagas y enfermedades, seguido de 30 fincas atacadas con sequías, 3 con plagas y enfermedades y sequía, y 1 con inundación.

Área total sembrada con sacha inchi: 67 Has. , con posibilidad de incrementar 5 Has. más,
En comercialización del sacha inchi, 90 lo hacen a través de un acopiador local, 56 con un transformador industrial y 2 por su propia asociación.

4. Provincia de Moyobamba

Se entrevistaron a 67 productores de sacha inchi concentrados en 18 comunidades, ubicados en 5 distritos: Yantaló, Calzada, Habana, Moyobamba y Soritor, con una edad promedio de 40 años.

El estado civil de los productores es: 29 convivientes y 38 productores casados.

En total hay 181 hijos, y la mayoría con estudios incompletos: 38 con primaria completa, 70 con primaria incompleta, 22 con secundaria completa, 11 con secundaria incompleta y 2 con educación superior. Hay 38 hijos que no tienen estudios por no tener edad escolar.

Trabajan en la finca 39 hijos: 18 con primaria completa, 10 con primaria incompleta, 8 con secundaria completa, 2 con secundaria incompleta y 1 con educación superior.

Situación físico legal de la finca: 18 con título de propiedad, 18 con certificado de posesionario y 31 con certificado de compra y venta. La mayoría de predios, 48, son trabajadas por sus propietarios, 18 por posesionarios y 1 por arrendatario.

Vulnerabilidad: Propensa a plagas y enfermedades y muy eventualmente inundación. En los últimos 5 años la mayor cantidad de fincas atacadas, 8, presentaron plagas y enfermedades, y en 1 se presentó inundación.

Área total sembrada de sacha inchi: 21 Has. , con posibilidad de incrementar 6 Has. más.
Todo el sacha inchi se comercializa a través de acopiadores locales.

5. Provincia de Picota

Se entrevistaron a 43 productores de sacha inchi concentrados en 19 comunidades y en 3 distritos: Picota, Buenos Aires y Tres Unidos, cuya edad promedio es de 40 años.

El estado civil de los productores es: 3 solteros, 16 convivientes, 23 casados y 1 viudo.

En total hay 92 hijos, y la mayoría con estudios incompletos: 3 con primaria completa, 11 con primaria incompleta, 10 con secundaria completa, 52 con secundaria incompleta y 14 con educación superior. Hay dos menores que no tienen edad escolar.

Trabajan en la finca 50 hijos: 5 con primaria incompleta, 6 con secundaria completa, 38 con secundaria incompleta y 1 con educación superior.

Situación físico legal de la finca: 25 con título de propiedad, 17 con certificados de compra y venta y 1 con certificado de posesionario. Todos los predios con trabajadas por su dueño.

Vulnerabilidad: propensa a plagas y enfermedades, y sequía. En los últimos 5 años en las fincas se presentaron 17 con plagas y enfermedades, 11 con sequías, y 10 con sequías y plagas y enfermedades.

Área total sembrada con sacha inchi: 22 Has., con posibilidad de incrementar 14 Has. más.

En la comercialización de sacha inchi, 32 lo hacen a un acopiador local y 11 a un transformador.

6. Provincia de Rioja

Se entrevistaron a 45 productores de sacha inchi concentrados en 20 comunidades, ubicados en 5 distritos: Pardo Miguel, Awajún, Yuracyacu, Rioja, Yorongos, con una edad promedio de 47 años.

El estado civil de los productores es: 2 solteros, 16 convivientes, 26 casados y 1 viudo.

En total hay 135 hijos, y en estudios: 15 con primaria completa, 48 con primaria incompleta, 29 con secundaria completa, 17 con secundaria incompleta y 4 con educación superior. Hay 22 menores que no tienen edad escolar.

Trabajan en la finca 35 hijos: 6 con primaria completa, 8 con primaria incompleta, 13 con secundaria completa y 8 con secundaria incompleta.

Situación físico legal de la finca: 31 con título de propiedad, 11 con certificado de compra y venta y 3 con certificado de posesionario. La mayoría de predios, 44, son trabajadas por sus dueños y solamente 1 es posesionada.

Vulnerabilidad: propensa a plagas y enfermedades, y muy eventualmente sequía e inundación. En los últimos 5 años, la mayor ocurrencia, 6 fincas, ha sido de plagas y enfermedades, seguida por 1 sequía y 1 inundación.

Área total sembrada con sacha inchi: 24 Has. con posibilidad de incrementar 16 Has. más.

La mayoría de productores, 32, comercializan a un acopiador local, y 11 a un transformador industrial.

7. Provincia de San Martín

Se entrevistaron a 54 productores de sacha inchi concentrados en 10 comunidades, ubicados en 7 distritos: Papaplaya, San Antonio, Cacatachi, Tarapoto, Chazuta, Shapaja y Sauce, cuya edad promedio es de 39 años.

El estado civil de los productores es: 4 solteros, 13 convivientes, 33 casados y 4 viudos.

En total hay 94 hijos, y la mayoría con estudios incompletos: 5 con primaria completa, 20 con primaria incompleta, 18 con secundaria completa, 42 con secundaria incompleta y 2 con educación superior. Hay 7 hijos que no tienen edad escolar.

Trabajan en la finca 73 hijos: 17 con primaria incompleta, 12 con secundaria completa, 42 con secundaria incompleta y 2 con educación superior.

Situación físico legal de la finca: 36 con título de propiedad, 15 con certificado de compra y venta y 3 con certificado de posesionario. El mayor número de predios, 53, son trabajados por su dueño y solo 1 es arrendado.

Vulnerabilidad: propensa a plagas y enfermedades, sequía e inundación. En los últimos 5 años, se presentaron en las fincas 39 plagas y enfermedades, 7 sequías, y en 4 fincas inundación.

Área total sembrada con sachá inchi: 28 Has. con posibilidad de incrementar 5 Has. más.

En la comercialización del sachá inchi, 48 lo hacen con un acopiador local y 6 con un transformador industrial.

VI. Recomendaciones generales:

- Facilitar la interacción interinstitucional de aquellas que están comprometidas en esta cadena de valor, como ONG's, Cooperación Internacional, Gobierno regional y gobiernos locales, etc, para armonizar esfuerzos de trabajo y presupuestos, que permitan mayores impactos en la capacitación y asistencia técnica necesaria, de acuerdo a lo requerido por los mismos productores.
- Promover en la cadena de valor de sachá inchi la articulación y mejor coordinación entre productores y los diferentes actores como empresarios industriales, instituciones de apoyo del nivel meso y macro.
- Incentivar la validación de un paquete tecnológico que permita adaptarse a las diferentes condiciones de los productores; que no exija mucha inversión, respete al ecosistema y aumente los ingresos familiares con los beneficios económicos de la venta del sachá inchi.
- Promover el cultivo del sachá inchi como un componente más de la finca, como parte de su estrategia de medios de vida, con la ventaja de tener producción que permitan ingresos económicos a la familia durante casi todo el año.
- Propiciar la capacitación a productores y empresarios en conceptos y buenas prácticas de Biocomercio tomando en consideración la integralidad de los enfoques de cadenas de valor, ecosistemas y gestión adaptativa.
- Promover entre las diferentes organizaciones de productores, capacitaciones complementarias en educación ambiental, gestión del riesgo y OT.
- Incentivar entre los productores la importancia y beneficios de la asociatividad, promoviendo una cultura de calidad y liderazgo organizacional.

ANEXOS

Anexo 01:

Cuadros de resultados de la encuesta de levantamiento de Información sobre Sacha Inchi en San Martín.

Índice de cuadros

1. Número de productores de Sacha Inchi encuestados
2. Edad promedio de los productores de sachá inchi encuestados
3. Estado civil de los productores encuestados
4. Hogar del Productor (hijos e hijas)
5. Educación de la familia de los productores encuestados
6. Seguro de salud de los hijos de los productores encuestados
7. Hijos e hijas que trabajan en la finca.
8. Parientes con educación que trabajan en la finca.
9. Hijos e hijas con seguro de salud que trabajan en la finca.
10. Productores que pertenecen a alguna asociación o comités.
11. Productores que reciben asistencia técnica/Capacitación en producción.
12. Productores que reciben asistencia técnica/Capacitación en Comercialización.
13. Situación del productor de la finca.
14. Documentación de la finca.
15. Número de hectáreas de la finca.
16. Fuentes de agua de la finca.
17. Fertilidad del suelo de la finca.
18. Localidades y ciudades más cercanas al predio.
19. Tipo de movilidad para acceder al predio.
20. Servicios públicos con el que cuenta el predio.
21. Herramientas que usa el productor en la finca.
22. equipos y materiales que usa el productor.
23. Hectáreas sembradas de sachá inchi.
24. Precio y volumen del Kg de sachá inchi en chacra: por cápsula y por semilla.
25. Venta del producto de sachá inchi: tipo de comprador y Lugar de compra.
26. Tendencia de la producción de sachá inchi en la finca.
27. Otros productos que se encuentran en la finca.
28. Trabajo del productor fuera de la finca.
29. Desastres presentados en los últimos 5 años en la finca.

1. Número de productores de sacha inchi encuestados

Región San Martín										
Provincias	Número de distritos	Número de sectores o comunidades	Productores por provincia		Género				Densidad: productores	
			Cantidad	% total	Varón	%	Mujer	%	Por comunidad	Por distrito
Lamas	14	46	148	38	130	88	18	12	3	11
El Dorado	1	3	27	7	25	93	2	7	9	27
San Martín	4	10	54	14	51	94	3	6	5	14
Moyobamba	4	18	67	17	61	91	6	9	4	17
Picota	3	19	43	11	41	95	2	5	2	14
Bellavista	1	2	8	2	7	87.5	1	12.5	4	8
Rioja	2	20	45	11	40	89	5	11	2	23
Total	29	118	392	100	355	91	37	9	3	14

Provincia Picota					
Número de productores de sacha inchi encuestados en la provincia Picota					
Provincia	Número de distritos	Sectores o comunidades	Número de productores		
			Por comunidad	Por distrito	Por provincia
Picota	Buenos Aires	Buenos Aires	11	11	43
	Tres Unidos	Acetilla	3	31	
		Alto Ishango	1		
		Bambas	1		
		Cerro verde	1		
		Comején	3		
		Cóndor	1		
		Hermosa	1		
		Huascasapa	1		
		Nuevo esperanza	1		
		Nuevo paraíso	3		
		Nuevo trujillo	1		
		Pampamonte	8		
		Polo punta	1		
		Punta alianza	1		
		Roca fuerte	1		
Sangampilla	1				
Shillo Shillo	2				
Picota	Huingoyacu	1	1		
Total	3	19	43		

Provincia Lamas
Número de productores de sacha inchi encuestados en la provincia Lamas

Provincia	Número de distritos	Número de sectores o comunidades	Número de productores		
			Por comunidad	Por distrito	Por provincia
Lamas	Shanao	Palmiche	2	19	148
		Shanao	14		
		Cotaquillo	2		
		Sanirarea	1		
	Ojo de Agua	Ojo de Agua	3	3	
	Cacatachi	Cacatachi	1	1	
	Churuzapa	Churuzapa	7	20	
		Filo	12		
		Benito	1		
	Pinto recodo	Maronal	1	14	
		Murillo	1		
		Pinto recodo	8		
		Atahuillo	1		
		Shillashillo	2		
		Recodo	1		
		Agua de oro	3		
	Agua de oro	Agua de oro	3	3	
	Mishquiyacu	Mishquillacu	4	5	
		Mishquillaquillo	1		
	Maray	Maray	15	20	
		Manchal	3		
		Santa rosillo	1		
		Maracaicillo	1		
	Tihuinza	Tihuinza	1	1	
	Eoreca	Eoreca	1	1	
	Tabalosos	Acetillo	1	7	
		Vistoso	2		
Alto San Miguel		1			
San Ramón		1			
Cachipampa		1			
Panjui		1			
Carañazapa	Carañazapa	1	1		
Lamas	Alto San Miguel	1	33		
	Aucaloma	10			
	Panjui	1			
	Chumbaquillo	2			
	Pucallpillo	13			
	Las palmeras	1			
	Catahuilla	1			
	Pucuca	1			
	Mirador	1			
	Huascazapa	1			
	Polo punta	1			
San Roque de Cumbaza	San Roque de Cumbaza	15	20		
	Aviación	3			
	Chunchivui	1			
	Sapote pampa	1			
Total	14	46	148	148	148

Provincia Moyobamba
Número de productores de sacha inchi encuestados en la provincia Moyobamba

Provincia	Número de distritos	Número de sectores o comunidades	Número de productores			
			Por comunidad	Por distrito	Por provincia	
Moyobamba	Cordillera Andina	Cordillera Andina	12	40	67	
		Cocona	1			
		El cedro	1			
		Las animas	1			
		Hegiron	1			
		El Monte	1			
		El cóndor	19			
		El Cóndor - Cenepa	3			
		Corazón de Jesús	1			
	Soritor	Pomalca	1	2		
		Soritor	1			
	Moyobamba	Moyobamba	Quillualpa	16		22
			La banda bella selva	1		
			Playa grande	1		
San José			2			
San Francisco			1			
El cedro			1			
Yantaló	Yantaló	3	3			
Total	4	18		67		

Provincia El Dorado
Número de productores de sacha inchi encuestados en la provincia El Dorado

Provincia	Número de distritos	Número de sectores o comunidades	Número de productores		
			Por comunidad	Por distrito	Por provincia
El Dorado	San José de Sisa	San José de Sisa	1	27	27
		Alao	20		
		Nauta	6		
Total	1	3		27	

Provincia San Martín
Número de productores de sacha inchi encuestados en la provincia San Martín

Provincia	Número de distritos	Número de sectores o comunidades	Número de productores		
			Por comunidad	Por distrito	Por provincia
San Martín	San Antonio	San Antonio	9	25	54
		Filo	6		
		Huacamaillo	1		
		Bomboico	1		
		Lajia	3		
		Volcán	3		
		Banda	2		
	Chazuta	Chazuta	13	13	
	Shapaja	Shapaja	4	4	
	Sauce	Sauce	12	12	
Total	4	10		54	

Provincia Rioja
Número de productores de sacha inchi encuestados en la provincia Rioja

Provincia	Número de distritos	Número de sectores o comunidades	Número de productores		
			Por comunidad	Por distrito	Por provincia
Rioja	Rioja	El porvenir	3	3	43
	Pardo Miguel	Pioneros altos	2	42	
		Aguas verdes	3		
		Amangay	3		
		San Juan del mayo	7		
		Dos de mayo	3		
		Santa rosa del mirador	4		
		Yarinal	3		
		Aguas Claras	4		
		Yorongos	1		
		Yuracyacu	1		
		Shambuyacu	2		
		Agua negra	1		
		El afluyente	1		
		Tiwinza	1		
		Miguel Grau	1		
		Cordillera Andina	1		
		San Isidro	1		
Naranjos	2				
Diamante	1				
Total	2	20		45	

2. Edad promedio de los productores de sacha inchi encuestados

Región San Martín

Edad promedio de los productores de sacha inchi en la región San Martín

Provincia	Edad promedio productor
Lamas	39
El Dorado	42
San Martín	39
Moyobamba	40
Picota	40
Bellavista	42
Rioja	47
Total	41

Provincia Bellavista

Provincia	Distrito	Edad promedio de productores
Bellavista	San Pablo	42
Total	1	42

Provincia El Dorado

Provincia	Distrito	Edad del promedio del productor
El Dorado	San José de Sisa	42
Total	1	42

Provincia Lamas

Provincia	Distrito	Edad del promedio del productor
Lamas	Ojo de agua	40
	Shanao	42
	Cacatachi	39
	Churuzapa	37
	Pinto recodo	39
	Agua de oro	36
	Mishquiyacu	35
	Maray	40
	Tihuinza	41
	Eoreca	36
	Tabalosos	38
	Carañazapa	41
	Lamas	38
	San Roque de Cumbaza	39
Total	14	39

Provincia Moyobamba

Provincia	Distrito	Edad promedio de productores
Moyobamba	Cordillera Andina	37
	Soritor	53
	Quillualpa	44
	Yantaló	44
Total		40

Provincia Picota

Provincia	Distrito	Edad promedio productor
Picota	Buenos Aires	41
	Tres Unidos	39
	Picota	33
Total		40

Provincia Rioja

Provincia	Distrito	Edad prom. prod
Rioja	Rioja	47
	Pardo Miguel	47
Total	2	47

Provincia San Martín

Provincia	Distrito	Edad promedio productor
San Martín	San Antonio	42
	Chazuta	32
	Shapaja	40
	Sauce	41
Total		39

3. Estado civil de los productores encuestados

Región San Martín

Provincias	Estado civil											
	No dato	%	Soltero	%	Conviviente	%	Casado	%	Separado	%	Viudo	%
Lamas	2	1	17	12	61	41	55	37	6	4	6	4
El Dorado	1	4	0	0	20	74	6	22	0	0	0	0
San Martín	1	2	4	7	12	22	33	61	0	0	4	7
Moyobamba	0	0	0	0	29	44	37	56	0	0	0	0
Picota	1	2	3	7	16	37	22	51	0	0	1	2
Bellavista	0	0	1	13	5	63	1	13	0	0	1	13
Rioja	0	0	2	4	16	36	26	58	0	0	1	2
Total	5	1	27	7	159	41	180	46	6	2	13	3

Provincia Bellavista

Provincia	Distrito	Estado civil											
		No dato	%	Soltero	%	Conviviente	%	Casado	%	Separado	%	Viudo	%
Bellavista	San Pablo	0	0	1	13	5	63	1	13	0	0	1	13
Total		0	0	1	13	5	63	1	13	0	0	1	13

Provincia El Dorado

Provincia	Distrito	Estado civil											
		No dato	%	Soltero	%	Conviviente	%	Casado	%	Separado	%	Viudo	%
El Dorado	San José de Sisa	1	4	0	0	20	74	6	22	0	0	0	0
Total		1	4	0	0	20	74	6	22	0	0	0	0

Provincia Lamas

Provincia	Distrito	Estado civil											
		No dato	%	Soltero	%	Conviviente	%	Casado	%	Separado	%	Viudo	%
Lamas	Ojo de agua	0	0	0	0	1	33	2	67	0	0	0	0
	Shanao	0	0	3	16	7	37	6	32	1	5	2	11
	Cacatachi	0	0	0	0	0	0	1	100	0	0	0	0
	Churuzapa	0	0	3	15	9	45	8	40	0	0	0	0
	Pinto recodo	0	0	4	29	7	50	2	14	1	7	0	0
	Agua de oro	0	0	0	0	1	33	1	33	0	0	1	33
	Mishquiyacu	0	0	1	20	1	20	2	40	1	20	0	0
	Maray	0	0	1	5	7	35	9	45	2	10	1	5
	Tihuinza	0	0	0	0	0	0	1	100	0	0	0	0
	Eoreca	0	0	0	0	0	0	1	100	0	0	0	0
	Tabalosos	1	14	0	0	3	43	2	29	0	0	1	14
	Carañazapa	0	0	0	0	0	0	1	100	0	0	0	0
	Lamas	0	0	2	6	17	53	11	34	1	3	1	3
	San Roque de Cumbaza	1	5	3	15	8	40	8	40	0	0	0	0
Total	14	2	1	17	12	61	41	55	37	6	4	6	4

Provincia Moyobamba

Provincia	Distrito	Estado civil											
		No dato	%	Soltero	%	Conviviente	%	Casado	%	Separado	%	Viudo	%
Moyobamba	Cordillera Andina	0	0	0	0	19	48	21	53	0	0	0	0
	Soritor	0	0	0	0	1	50	1	50	0	0	0	0
	Quillualpa	0	0	0	0	7	32	15	68	0	0	0	0
	Yantaló	0	0	0	0	2	100	0	0	0	0	0	0
Total		0	0	0	0	29	44	37	56	0	0	0	0

Provincia Picota

Provincia	Distrito	Estado civil											
		No dato	%	Soltero	%	Conviviente	%	Casado	%	Separado	%	Viudo	%
Picota	Buenos Aires	0	0	0	0	1	9	10	91	0	0	0	0
	Tres Unidos	1	3	3	10	14	45	12	39	0	0	1	3
	Picota	0	0	0	0	1	100	0	0	0	0	0	0
Total		1	2	3	7	16	37	22	51	0	0	1	2

Provincia Rioja

Provincia	Distrito	Estado civil											
		No dato	%	Soltero	%	Conviviente	%	Casado	%	Separado	%	Viudo	%
Rioja	Rioja	0	0	0	0	2	67	1	33	0	0	0	0
	Pardo Miguel	1	2	3	6	21	41	25	49	0	0	1	2
Total	2	1	2	3	6	23	43	26	48	0	0	1	2

Provincia San Martín

Provincia	Distrito	Estado civil											
		No dato	%	Soltero	%	Conviviente	%	Casado	%	Separado	%	Viudo	%
San Martín	San Antonio	0	0	3	12	5	20	15	60	0	0	2	8
	Chazuta	0	0	1	8	5	38	6	46	0	0	1	8
	Shapaja	0	0	0	0	0	0	4	100	0	0	0	0
	Sauce	1	8	0	0	2	17	8	67	0	0	1	8
Total		1	2	4	7	12	22	33	61	0	0	4	7

4. Hogar del productor (hijos e hijas)

Región San Martín

Provincia	Hijos				
	Hijos	Hijas	Total hijos	Hijo por productor	Promedio edad hijos
Lamas	185	107	292	2	18
El Dorado	39	25	64	2	13
San Martín	55	39	94	2	15
Moyobamba	91	90	181	3	12
Picota	61	31	92	2	18
Bellavista	9	6	15	2	12
Rioja	70	65	135	3	13
Total	510	363	873	2	15

Provincia Bellavista

Provincia	Distrito	Hijos				
		Hijos	Hijas	Total hijos	Frec. Hij/prod	Prome edad hijos
Bellavista	San Pablo	9	6	15	2	12
Total		9	6	15	2	12

Provincia El Dorado

Provincia	Distrito	Hijos				
		Hijos	Hijas	Total hijos	Frec. Hij/prod	Prome edad hijos
El Dorado	San José de Sisa	39	25	64	2	13
Total	1	39	25	64	2	13

Provincia Lamas

Provincia	Distrito	Hijos				
		Hijos	Hijas	Total hijos	Frecuencia hijos/prod	Prom. Edad
Lamas	Ojo de agua	6	3	9	3	18.1
	Shanao	29	14	43	2.2632	19
	Cacatachi	2	1	3	3	13.7
	Churuzapa	25	14	39	1.95	19.3
	Pinto recodo	10	17	27	1.9286	21.5
	Agua de oro	2	1	3	1	17.7
	Mishquiyacu	5	3	8	1.6	19.3
	Maray	31	18	49	2.45	18.2
	Tihuinza	0	1	1	1	23
	Eoreca	1	1	2	2	15.5
	Tabalosos	8	8	16	2.2857	13.7
	Carañazapa	0	2	2	2	18.5
	Lamas	44	17	61	1.8485	14.4
	San Roque de Cumbaza	22	7	29	1.45	17.4
Total	14	185	107	292	1.973	17.6

Provincia Moyobamba

Provincia	Distrito	Hijos				
		Hijos	Hijas	Total hijos	Frec. Hij/prod	Prome edad hijos
Moyobamba	Cordillera Andina	57	52	109	3	11
	Soritor	5	1	6	3	28
	Quillualpa	24	29	53	2	12
	Yantaló	5	8	13	4	13
Total		91	90	181	3	12

Provincia Picota

Provincia	Distrito	Hijos				
		Hijos	Hijas	Total hijos	Frec. Hij/prod	Prome edad hijos
Picota	Buenos Aires	18	7	25	2	15
	Tres Unidos	42	23	65	2	19
	Picota	1	1	2	2	22
Total		61	31	92	2	18

Provincia Rioja

Provincia	Distrito	Hijos				
		Hijos	Hijas	Total hijos	Frec. Hij/prod	Prome edad hijos
Rioja	Rioja	4	7	11	4	13
	Pardo Miguel	66	58	124	3	13
Total	2	70	65	135	3	13

Provincia San Martín

Provincia	Distrito	Hijos				
		Hijos	Hijas	Total hijos	Frec. Hij/prod	Prome edad hijos
San Martín	San Antonio	20	13	33	1	16
	Chazuta	11	9	20	2	14
	Shapaja	6	5	11	3	15
	Sauce	18	12	30	3	16
Total		55	39	94	2	15

5. Educación de la familia de los productores encuestados

Región San Martín

Provincia	Nivel de educación											
	N.d / n.p	%	P	%	P.i.	%	S	%	S.i.	%	Su	%
Lamas	39	13	55	18	33	11	53	17	78	25	48	16
El Dorado	8	12	1	1	21	31	5	7	33	49	0	0
San Martín	14	14	5	5	20	20	18	18	42	42	2	2
Moyobamba	40	22	38	21	70	38	22	12	11	6	2	1
Picota	5	5	3	3	11	12	10	11	52	55	14	15
Bellavista	3	18	2	12	6	35	2	12	4	24	0	0
Rioja	22	16	15	11	48	36	29	21	17	13	4	3
Total	131	14	119	13	209	23	139	15	237	26	70	8

Educación de los hijos e hijas

	Educación					Total
	P	P.i.	S	S.i.	Su	
Hijos	64	120	95	152	39	470
Hijas	55	89	44	85	31	304

provincia Bellavista

Provincia	Distrito	Educación											
		N.d / n.p	%	P	%	P.i.	%	S	%	S.i.	%	Su	%
Bellavista	San Pablo	3	18	2	12	6	35	2	12	4	24	0	0
Total		3	18	2	12	6	35	2	12	4	24	0	0

Bellavista: educación de los hijos e hijas

	Educación					Total
	P	P.i.	S	S.i.	Su	
Hijos	1	3	2	3	0	9
Hijas	1	3	0	1	0	5

Provincia El Dorado

Provincia	Distrito	Educación											
		N.d / n.p	%	P	%	P.i.	%	S	%	S.i.	%	Su	%
El Dorado	San José de Sisa	8	12	1	1	21	31	5	7	33	49	0	0
Total		8	12	1	1	21	31	5	7	33	49	0	0

El Dorado: educación de los hijos e hijas

	Educación						Total
	P	P.i.	S	S.i.	Su		
Hijos	1	11	4	22	0	38	
Hijas	0	10	1	11	0	22	

Provincia Lamas

Provincia	Distrito	Educación											
		N.d / n.p	%	P	%	P.i.	%	S	%	S.i.	%	Su	%
Lamas	Ojo de agua	0	0	2	22	1	11	4	44	1	11	1	11
	Shanao	1	2	3	7	4	9	15	34	13	30	8	18
	Cacatachi	0	0	1	33	0	0	1	33	0	0	1	33
	Churuzapa	6	14	6	14	2	5	6	14	12	29	10	24
	Pinto recodo	3	10	2	7	1	3	4	13	16	53	4	13
	Agua de oro	1	25	0	0	0	0	2	50	1	25	0	0
	Mishquiyacu	5	63	0	0	0	0	0	0	0	0	3	38
	Maray	2	4	6	12	6	12	6	12	17	35	12	24
	Tihuinza	0	0	0	0	0	0	0	0	0	0	1	100
	Eoreca	2	100	0	0	0	0	0	0	0	0	0	0
	Tabalosos	3	19	6	38	1	6	2	13	3	19	1	6
	Carañazapa	0	0	0	0	0	0	0	0	0	0	2	100
	Lamas	11	17	23	37	14	22	3	5	9	14	3	5
	San Roque de Cumbaza	5	15	6	18	4	12	10	30	6	18	2	6
Total	14	39	13	55	18	33	11	53	17	78	25	48	16

Lamas: educación de los hijos e hijas

	Educación					
	P	P.i.	S	S.i.	Su	Total
Hijos	28	25	37	50	27	167
Hijas	27	8	16	28	21	100

Provincia Moyobamba

Provincia	Distrito	Educación											
		N.d / n.p	%	P	%	P.i.	%	S	%	S.i.	%	Su	%
Moyobamba	Cordillera Andina	19	17	23	21	48	44	15	14	5	5	0	0
	Soritor	0	0	2	33	0	0	3	50	0	0	1	17
	Quillualpa	18	33	11	20	16	30	3	6	5	9	1	2
	Yantaló	3	23	2	15	6	46	1	8	1	8	0	0
Total		40	22	38	21	70	38	22	12	11	6	2	1

Moyobamba: educación de los hijos e hijas

	Educación					
	P	P.i.	S	S.i.	Su	Total
Hijos	22	32	15	8	0	77
Hijas	17	38	7	3	2	67

Provincia Picota

Provincia	Distrito	Educación											
		N.d / n.p	%	P	%	P.i.	%	S	%	S.i.	%	Su	%
Picota	Buenos Aires	0	0	0	0	4	16	6	24	15	60	0	0
	Tres Unidos	5	7	3	4	7	10	4	6	37	54	12	18
	Picota	0	0	0	0	0	0	0	0	0	0	2	100
Total		5	5	3	3	11	12	10	11	52	55	14	15

Picota: educación de los hijos e hijas

	Educación					
	P	P.i.	S	S.i.	Su	Total
Hijos	1	8	7	37	8	61
Hijas	2	3	3	15	6	29

Provincia Rioja

Provincia	Distrito	Educación											
		N.d / n.p	%	P	%	P.i.	%	S	%	S.i.	%	Su	%
Rioja	Rioja	1	9	1	9	4	36	3	27	2	18	0	0
	Pardo Miguel	21	17	14	11	44	35	26	21	15	12	4	3
Total	2	22	16	15	11	48	36	29	21	17	13	4	3

Rioja: educación de los hijos e hijas

	Educación					
	P	P.i.	S	S.i.	Su	Total
Hijos	10	30	17	6	2	65
Hijas	4	18	12	11	2	47

Provincia San Martín

Provincia	Distrito	Educación											
		N.d / n.p	%	P	%	P.i.	%	S	%	S.i.	%	Su	%
San Martín	San Antonio	11	28	2	5	11	28	7	18	7	18	2	5
	Chazuta	2	10	3	15	4	20	5	25	6	30	0	0
	Shapaja	0	0	0	0	4	36	0	0	7	64	0	0
	Sauce	1	3	0	0	1	3	6	20	22	73	0	0
Total		14	14	5	5	20	20	18	18	42	42	2	2

San Martín: educación de los hijos e hijas

	Educación					
	P	P.i.	S	S.i.	Su	Total
Hijos	1	11	13	26	2	53
Hijas	4	9	5	16	0	34

6. Seguro de salud de los hijos de los productores encuestados

Región San Martín

Provincia	Seguro					
	Nd/n.p	%	Asegurado	%	No asegurado	%
Lamas	26	9	120	40	155	51
El Dorado	24	35	43	63	1	1
San Martín	8	8	70	69	23	23
Moyobamba	18	10	128	70	37	20
Picota	3	3	52	55	40	42
Bellavista	3	18	13	76	1	6
Rioja	11	8	79	59	45	33
Total	93	10	505	56	302	34

Región San Martín

	Seguro de salud		
	Con seguro	Sin seguro	Total
Hijos	278	198	476
Hijas	227	104	331

Provincia Bellavista

Provincia	Distrito	Seguro					
		Nd/n.p	%	Asegurado	%	No asegurado	%
Bellavista	San Pablo	3	18	13	76	1	6
Total		3	18	13	76	1	6

Bellavista

Seguro de salud			
	Con seguro	Sin seguro	Total
Hijos	8	1	9
Hijas	5	0	5

Provincia El Dorado

Provincia	Distrito	Seguro					
		Nd/n.p	%	Asegurado	%	No asegurado	%
El Dorado	San José de Sisa	24	35	43	63	1	1
Total		24	35	43	63	1	1

El Dorado

Seguro de salud			
	Con seguro	Sin seguro	Total
Hijos	24	1	25
Hijas	19	0	19

Provincia Lamas

Provincia	Distrito	Seguro					
		Nd/n.p	%	Asegurado	%	No asegurado	%
Lamas	Ojo de agua	0	0	4	44	5	56
	Shanao	1	2	17	39	26	59
	Cacatachi	0	0	2	67	1	33
	Churuzapa	3	7	17	40	22	52
	Pinto recodo	3	10	7	23	20	67
	Agua de oro	1	25	2	50	1	25
	Mishquiyacu	4	50	1	13	3	38
	Maray	2	4	17	35	30	61
	Tihuinza	0	0	0	0	1	100
	Eoreca	2	100	0	0	0	0
	Tabalosos	0	0	4	36	7	64
	Carañazapa	0	0	0	0	2	100
	Lamas	3	5	35	56	25	40
	San Roque de Cumbaza	7	21	14	42	12	36
Total	14	26	9	120	40	155	51

Lamas

Seguro de salud			
	Con seguro	Sin seguro	Total
Hijos	68	106	174
Hijas	52	49	101

Provincia Moyobamba

Provincia	Distrito	Seguro					
		Nd/n.p	%	Asegurado	%	No asegurado	%
Moyobamba	Cordillera Andina	5	5	90	82	15	14
	Soritor	0	0	1	17	5	83
	Quillualpa	9	17	29	54	16	30
	Yantaló	4	31	8	62	1	8
Total		18	10	128	70	37	20

Moyobamba

Seguro de salud			
	Con seguro	Sin seguro	Total
Hijos	63	22	85
Hijas	67	15	82

Provincia Picota

Provincia	Distrito	Seguro					
		Nd/n.p	%	Asegurado	%	No asegurado	%
Picota	Buenos Aires	0	0	25	100	0	0
	Tres Unidos	3	4	27	40	38	56
	Picota	0	0	0	0	2	100
Total		3	3	52	55	40	42

Picota

Seguro de salud			
	Con seguro	Sin seguro	Total
Hijos	34	27	61
Hijas	18	13	31

Provincia Rioja

Provincia	Distrito	Seguro					
		Nd/n.p	%	Asegurado	%	No asegurado	%
Rioja	Rioja	1	9	7	64	3	27
	Pardo Miguel	10	8	72	58	42	34
Total	2	11	8	79	59	45	33

Rioja

Seguro de salud			
	Con seguro	Sin seguro	Total
Hijos	40	27	67
Hijas	37	18	55

Provincia San Martín

Provincia	Distrito	Seguro					
		Nd/n.p	%	Asegurado	%	No asegurado	%
San Martín	San Antonio	7	18	18	45	15	38
	Chazuta	1	5	11	55	8	40
	Shapaja	0	0	11	100	0	0
	Sauce	0	0	30	100	0	0
Total		8	8	70	69	23	23

San Martín

	Seguro de salud		
	Con seguro	Sin seguro	Total
Hijos	41	14	55
Hijas	29	9	38

7. Hijos e hijas que trabajan en la finca.

Región San Martín

Provincia	Trabaja en la finca					
	Nd/n.p	%	Trabaja	%	No trabaja	%
Lamas	24	8	132	43	150	49
El Dorado	49	72	14	21	5	7
San Martín	10	10	73	72	18	18
Moyobamba	42	23	42	23	99	54
Picota	5	5	50	53	40	42
Bellavista	15	88	2	12	0	0
Rioja	34	25	36	27	65	48
Total	179	20	349	39	377	42

Provincia Bellavista

Provincia	Distrito	Trabajo en la finca					
		Nd/n.p	%	Trabaja	%	No trabaja	%
Bellavista	San Pablo	15	88	2	12	0	0
Total		15	88	2	12	0	0

Provincia El Dorado

Provincia	Distrito	Trabaja en la finca					
		Nd/n.p	%	Trabaja	%	No trabaja	%
El Dorado	San José de Sisa	49	72	14	21	5	7
Total		49	72	14	21	5	7

Provincia Lamas

Provincia	Distrito	Trabaja en la finca					
		Nd/n.p	%	Trabaja	%	No trabaja	%
Lamas	Ojo de agua	0	0	5	56	4	44
	Shanao	1	2	14	32	29	66
	Cacatachi	0	0	0	0	3	100
	Churuzapa	3	7	19	45	20	48
	Pinto recodo	3	10	15	50	12	40
	Agua de oro	1	25	1	25	2	50
	Mishquiyacu	2	25	2	25	4	50
	Maray	2	4	25	51	22	45
	Tihuinza	0	0	0	0	1	100
	Eoreca	2	100	0	0	0	0
	Tabalosos	0	0	8	50	8	50
	Carañazapa	0	0	0	0	2	100
	Lamas	3	5	28	44	32	51
	San Roque de Cumbaza	7	21	15	45	11	33
	Total	14	24	8	132	43	150

Provincia Moyobamba

Provincia	Distrito	Trabaja en la finca					
		Nd/n.p	%	Trabaja	%	No trabaja	%
Moyobamba	Cordillera Andina	17	15	20	18	73	66
	Soritor	0	0	5	83	1	17
	Quillualpa	22	41	11	20	21	39
	Yantaló	3	23	6	46	4	31
Total		42	23	42	23	99	54

Provincia Picota

Provincia	Distrito	Trabaja en la finca					
		Nd/n.p	%	Trabaja	%	No trabaja	%
Picota	Buenos Aires	0	0	10	40	15	60
	Tres Unidos	5	7	40	59	23	34
	Picota	0	0	0	0	2	100
Total		5	5	50	53	40	42

Provincia Rioja

Provincia	Distrito	Trabaja en la finca					
		Nd/n.p	%	Trabaja	%	No trabaja	%
Rioja	Rioja	6	55	3	27	2	18
	Pardo Miguel	28	23	33	27	63	51
Total	2	34	25	36	27	65	48

Provincia San Martín

Provincia	Distrito	Trabaja en la finca					
		Nd/n.p	%	Trabaja	%	No trabaja	%
San Martín	San Antonio	8	20	22	55	10	25
	Chazuta	1	5	11	55	8	40
	Shapaja	0	0	11	100	0	0
	Sauce	1	3	29	97	0	0
Total		10	10	73	72	18	18

8. Parientes con educación que trabajan en la finca.

Región San Martín

		Educación					Total
		P	P.i.	S	S.i.	Su	
Trabajo en la finca	Sí	51	64	57	156	14	342
	No	59	103	65	47	55	329

provincia Bellavista

		Educación					Total
		P	P.i.	S	S.i.	Su	
Trabajo en la finca	Sí	0	0	2	0	0	2
	No	0	0	0	0	0	0

Provincia El Dorado

		Educación					
		P	P.i.	S	S.i.	Su	Total
Trabajo en la finca	Sí	0	4	0	10	0	14
	No	0	2	0	3	0	5

Provincia Lamas

		Educación					
		P	P.i.	S	S.i.	Su	Total
Trabajo en la finca	Sí	27	20	16	56	10	129
	No	28	13	34	22	38	135

Provincia Moyobamba

		Educación					
		P	P.i.	S	S.i.	Su	Total
Trabajo en la finca	Sí	18	10	8	2	1	39
	No	16	52	11	2	1	82

Provincia Picota

		Educación					
		P	P.i.	S	S.i.	Su	Total
Trabajo en la finca	Sí	0	5	6	38	1	50
	No	3	5	4	14	13	39

Provincia Rioja

		Educación					
		P	P.i.	S	S.i.	Su	Total
Trabajo en la finca	Sí	6	8	13	8	0	35
	No	7	28	10	6	3	54

Provincia San Martín

		Educación					
		P	P.i.	S	S.i.	Su	Total
Trabajo en la finca	Sí	0	17	12	42	2	73
	No	5	3	6	0	0	14

9. Hijos e hijas con seguro de salud que trabajan en la finca.

Región San Martín

	Trabajo en la finca	No trabaja en la finca
Con seguro	155	261
Sin seguro	180	111

Provincia Bellavista

	Trabaja en la finca	No trabaja en la finca
Con seguro	2	0
Sin seguro	0	0

Provincia El Dorado

	Trabajo en la finca	No trabaja en la finca
Con seguro	9	5
Sin seguro	0	0

Provincia Lamas

	Trabajo en la finca	No trabaja en la finca
Con seguro	38	82
Sin seguro	89	66

Provincia Moyobamba

	Trabajo en la finca	No trabaja en la finca
Con seguro	16	91
Sin seguro	23	6

Provincia Picota

	Trabajo en la finca	No trabaja en la finca
Con seguro	25	25
Sin seguro	25	15

Provincia Rioja

	Trabajo en la finca	No trabaja en la finca
Con seguro	7	48
Sin seguro	28	16

Provincia San Martín

	Trabajo en la finca	No trabaja en la finca
Con seguro	58	10
Sin seguro	15	8

10. Productores que pertenecen a alguna asociación o comités.

Región San Martín

Provincia	Comité u asociación					
	No dat	%	Si	%	No	%
Lamas	0	0	5	3	142	97
El Dorado	0	0	0	0	27	100
San Martín	0	0	0	0	54	100
Moyobamba	0	0	5	8	61	92
Picota	0	0	0	0	43	100
Bellavista	0	0	0	0	8	100
Rioja	0	0	3	7	42	93
Total	0	0	13	3	377	97

Provincia Bellavista

Provincia	Distrito	Comité u asociación					
		No dat	%	Si	%	No	%
Bellavista	San Pablo	0	0	0	0	8	100
Total		0	0	0	0	8	100

Provincia El Dorado

Provincia	Distrito	Comité u asociación					
		No dat	%	Si	%	No	%
El Dorado	San José de Sisa	0	0	0	0	27	100
Total		0	0	0	0	27	100

Provincia Lamas

Provincia	Distrito	Comité u asociación					
		No dat	%	Si	%	No	%
Lamas	Ojo de agua	0	0	0	0	3	100
	Shanao	0	0	0	0	19	100
	Cacatachi	0	0	0	0	1	100
	Churuzapa	0	0	0	0	20	100
	Pinto recodo	0	0	0	0	14	100
	Agua de oro	0	0	0	0	3	100
	Mishquiyacu	0	0	0	0	5	100
	Maray	0	0	0	0	20	100
	Tihuinza	0	0	0	0	1	100
	Eoreca	0	0	0	0	1	100
	Tabalosos	0	0	2	29	5	71
	Carañazapa	0	0	0	0	1	100
	Lamas	0	0	1	3	31	97
	San Roque de Cumbaza	0	0	2	10	18	90
Total	14	0	0	5	3	142	97

Provincia Moyobamba

Provincia	Distrito	Comité u asociación					
		No dat	%	Si	%	No	%
Moyobamba	Cordillera Andina	0	0	3	8	37	93
	Soritor	0	0	0	0	2	100
	Quillualpa	0	0	2	9	20	91
	Yantaló	0	0	0	0	2	100
Total		0	0	5	8	61	92

Provincia Picota

Provincia	Distrito	Comité u asociación					
		No dat	%	Si	%	No	%
Picota	Buenos Aires	0	0	0	0	11	100
	Tres Unidos	0	0	0	0	31	100
	Picota	0	0	0	0	1	100
Total		0	0	0	0	43	100

Provincia Rioja

Provincia	Distrito	Comité u asociación					
		No dat	%	Si	%	No	%
Rioja	Rioja	0	0	1	33	2	67
	Pardo Miguel	0	0	0	0	51	100
Total	2	0	0	1	2	53	98

Provincia San Martín

Provincia	Distrito	Comité u asociación					
		No dat	%	Si	%	No	%
San Martín	San Antonio	0	0	0	0	25	100
	Chazuta	0	0	0	0	13	100
	Shapaja	0	0	0	0	4	100
	Sauce	0	0	0	0	12	100
Total		0	0	0	0	54	100

Organización a las que pertenecen los productores

Provincia	Distrito	Sector/ comunidad	Productor	Nombre de la organización	Tema de apoyo u servicio
Lamas	Tabalosos	Alto San Miguel	Gabriel Aspajo Cumapa	Comité productores de maní San Miguel del río mayo	Apoyo económico
		Cachipampa	Walter Tapullima Sangama	Oro verde	Apoyo financiero
	Lamas	Aucaloma	Máximo Vásquez Díaz	Asociación de productores integral	No ofrece
	San Roque de Cumbaza	Aviación	Milton Cachique Sangama	Oro verde	Capacitación técnica
Moyobamba	Cordillera Andina	Cordillera Andina	Laureano Padilla Libia	Ecoselva	Capacitación
			Santos Cruz Zafra	Frutos de selva	Capacitación en asistencia técnica
		El Monte	Johnny Navarro	PRONATUR	Apoyo semilla
	Quillualpa	San Francisco	Julián Segundo Borbor Vela	PRONATUR	Compra de café
		La banda bella selva	Antolín Córdoba Córdoba	Huancaruna	Asistencia técnica, prestamos
Rioja	Pardo Miguel	Aguas Claras	Juan Francisco Pérez Cubas	Asociación de productores agropecuarios Aguas Claras	No ofrece
		Cordillera Andina	Gerardo Alvarez Ascona	Eco selva	Capacitación

Servicio u apoyo que quisiera recibir de su organización:

- Apoyo económico
- Apoyo en materiales.
- Apoyo en semillas.
- Apoyo técnico y crediticio.
- Capacitación en manejo empresarial.
- Capacitación en manejo de la semilla.
- Capacitación para mejorar la semilla
- Capacitación para mejorar la producción.
- Manejo del producto y comercialización.
- Proceso del sembrío.
- Uso de materiales.
- Manejo de abono.

11. Productores que reciben asistencia técnica/capacitación en producción.

Región San Martín

Provincia	Asist. Producción					
	No dat	%	Si	%	No	%
Lamas	3	2	3	2	141	96
El Dorado	0	0	0	0	27	100
San Martín	3	6	0	0	51	94
Moyobamba	0	0	5	8	61	92
Picota	0	0	0	0	43	100
Bellavista	0	0	0	0	8	100
Rioja	0	0	3	7	42	93
Total	6	2	11	3	373	96

Provincia Bellavista

Provincia	Distrito	Asist. Producción					
		No dat	%	Si	%	No	%
Bellavista	San Pablo	0	0	0	0	8	100
Total		0	0	0	0	8	100

Provincia El Dorado

Provincia	Distrito	Asist. Producción					
		No dat	%	Si	%	No	%
El Dorado	San José de Sisa	0	0	0	0	27	100
Total		0	0	0	0	27	100

Provincia Lamas

Provincia	Distrito	Asist. Producción					
		No dat	%	Si	%	No	%
Lamas	Ojo de agua	1	33	0	0	2	67
	Shanao	1	5	0	0	18	95
	Cacatachi	0	0	0	0	1	100
	Churuzapa	1	5	0	0	19	95
	Pinto recodo	0	0	0	0	14	100
	Agua de oro	0	0	0	0	3	100
	Mishquiyacu	0	0	0	0	5	100
	Maray	0	0	0	0	20	100
	Tihuinza	0	0	0	0	1	100
	Eoreca	0	0	0	0	1	100
	Tabalosos	0	0	2	29	5	71
	Carañazapa	0	0	0	0	1	100
	Lamas	0	0	0	0	32	100
	San Roque de Cumbaza	0	0	1	5	19	95
Total	14	3	2	3	2	141	96

Provincia Moyobamba

Provincia	Distrito	Asist. Producción					
		No dat	%	Si	%	No	%
Moyobamba	Cordillera Andina	0	0	3	8	37	93
	Soritor	0	0	0	0	2	100
	Quillualpa	0	0	2	9	20	91
	Yantaló	0	0	0	0	2	100
Total		0	0	5	8	61	92

Provincia Picota

Provincia	Distrito	Asist. Producción					
		No dat	%	Si	%	No	%
Picota	Buenos Aires	0	0	0	0	11	100
	Tres Unidos	0	0	0	0	31	100
	Picota	0	0	0	0	1	100
Total		0	0	0	0	43	100

Provincia Rioja

Provincia	Distrito	Asist. Producción					
		No dat	%	Si	%	No	%
Rioja	Rioja	0	0	1	33	2	67
	Pardo Miguel	0	0	0	0	51	100
Total	2	0	0	1	2	53	98

Provincia San Martín

Provincia	Distrito	Asist. Producción					
		No dat	%	Si	%	No	%
San Martín	San Antonio	1	4	0	0	24	96
	Chazuta	0	0	0	0	13	100
	Shapaja	1	25	0	0	3	75
	Sauce	1	8	0	0	11	92
Total		3	6	0	0	51	94

Instituciones que prestan servicios en producción

Provincia	Distrito	Sector/ comunidad	Productor	Nombre de la institución	Tema de apoyo u servicio
Lamas	Tabalosos	Alto San Miguel	Gabriel Aspajo Cumapa	IPA	En el sembrío
		Cachipampa	Walter Tapullima Sangama	Oro verde	
Moyobamba	Cordillera Andina	Cordillera Andina	Laureano Padilla Libia	Adra	Siembra y manejo
			Santos Cruz Zafra	Frutos de selva	Podas
		El Monte	Johnny Navarro	PRONATUR	Podas, enfermedades
	Quillualpa	San Francisco	Julián Segundo Borbor Vela	PRONATUR	Poda, cosecha
La banda Bella selva		Antolín Córdoba Córdoba	Huancaruna	Almacigo, plagas, pozos de fermentación	
Rioja	Pardo Miguel	Aguas Claras	Juan Francisco Pérez Cubas	PEAM	Viveros, instalación de chacra, injertos
		Cordillera Andina	Gerardo Alvarez Ascona	ADRA	Siembra y manejo de sachá inchi

Servicio u apoyo sobre producción que quisiera recibir de la institución:

- Alternativas para mejorar la producción.
- Calidad de producción.
- Siembra y manejo de sachá inchi.
- Manejo y cosecha del producto.
- Tratamiento del producto.
- Poda de la planta de sachá inchi.
- Manejo en campo, en cosecha, en el cultivo, plantación.
- Tratamiento de la planta contra plagas y enfermedades.
- Manejo técnico para superar desastres.
- Uso de tecnologías para mejoramiento del producto.
- Manejo de la plantación durante su desarrollo.
- Abono orgánico.
- Pozos de fermentación.
- Revisión técnica del producto.
- Tratamiento de suelo.
- Abono para la cosecha.
- Floración.

12. Productores que reciben asistencia técnica/capacitación en comercialización.

Región San Martín

Provincia	Asist. Comercialización					
	No dat	%	Si	%	No	%
Lamas	4	3	3	2	140	95
El Dorado	0	0	0	0	27	100
San Martín	3	6	0	0	51	94
Moyobamba	1	2	2	3	63	95
Picota	0	0	0	0	43	100
Bellavista	0	0	0	0	8	100
Rioja	2	4	1	2	42	93
Total	10	3	6	2	374	96

Provincia Bellavista

Provincia	Distrito	Asist. Comercialización					
		No dat	%	Si	%	No	%
Bellavista	San Pablo	0	0	0	0	8	100
Total		0	0	0	0	8	100

Provincia El Dorado

Provincia	Distrito	Asist. Comercialización					
		No dat	%	Si	%	No	%
El Dorado	San José de Sisa	0	0	0	0	27	100
Total		0	0	0	0	27	100

Provincia Lamas

Provincia	Distrito	Asist. Comercialización					
		No dat	%	Si	%	No	%
Lamas	Ojo de agua	1	33	0	0	2	67
	Shanao	1	5	0	0	18	95
	Cacatachi	0	0	0	0	1	100
	Churuzapa	1	5	0	0	19	95
	Pinto recodo	0	0	0	0	14	100
	Agua de oro	0	0	0	0	3	100
	Mishquiyacu	0	0	0	0	5	100
	Maray	0	0	0	0	20	100
	Tihuinza	0	0	0	0	1	100
	Eoreca	0	0	0	0	1	100
	Tabalosos	0	0	2	29	5	71
	Carañazapa	0	0	0	0	1	100
	Lamas	1	3	0	0	31	97
	San Roque de Cumbaza	0	0	1	5	19	95
Total	14	4	3	3	2	140	95

Provincia Moyobamba

Provincia	Distrito	Asist. Comercialización					
		No dat	%	Si	%	No	%
Moyobamba	Cordillera Andina	1	3	1	3	38	95
	Soritor	0	0	0	0	2	100
	Quillualpa	0	0	1	5	21	95
	Yantaló	0	0	0	0	2	100
Total		1	2	2	3	63	95

Provincia Picota

Provincia	Distrito	Asist. Comercialización					
		No dat	%	Si	%	No	%
Picota	Buenos Aires	0	0	0	0	11	100
	Tres Unidos	0	0	0	0	31	100
	Picota	0	0	0	0	1	100
Total		0	0	0	0	43	100

Provincia Rioja

Provincia	Distrito	Asist. Comercialización					
		No dat	%	Si	%	No	%
Rioja	Rioja	0	0	0	0	3	100
	Pardo Miguel	0	0	0	0	51	100
Total	2	0	0	0	0	54	100

Provincia San Martín

Provincia	Distrito	Asist. Comercialización					
		No dat	%	Si	%	No	%
San Martín	San Antonio	2	8	0	0	23	92
	Chazuta	0	0	0	0	13	100
	Shapaja	0	0	0	0	4	100
	Sauce	1	8	0	0	11	92
Total		3	6	0	0	51	94

Instituciones que prestan servicios en comercialización.

Provincia	Distrito	Sector/ comunidad	Productor	Nombre de la institución	Tema de apoyo u servicio
Lamas	Tabalosos	Alto San Miguel	Gabriel Aspajo Cumapa	IPA	Venta
		Cachipampa	Walter Tapullima Sangama	Oro verde	
	San Roque de Cumbaza	Aviación	Milton Cachique Sangama	Oro verde	
Moyobamba	Cordillera Andina	El Monte	Johnny Navarro	PRONATUR	Ventas
	Quillualpa	San Francisco	Julián Segundo Borbor Vela	PRONATUR	Precios de mercado
Rioja	Pardo Miguel	Aguas Claras	Juan Francisco Pérez Cubas	ADEX - AIDER	Comercialización exterior

Servicio o apoyo sobre comercialización que quisiera recibir de la institución:

- Buen mercado para el producto.
- Calidad del producto.
- Capacitación para mejorar el precio del mercado.
- Comercialización en la semilla y cápsula en el mercado.
- Comercio y exportación de la semilla.
- Conservación de la semilla.
- Descapsulado y conservado de semillas.
- Seguridad del mercado.
- Exportación de una buena semilla.
- Elaboración de productos alternativos con sachá inchi.
- Estabilidad del mercado.
- Mejorar la cantidad y calidad del producto.
- Secado y cosecha para la venta.
- Cuidado y curación del producto.

13. Situación del productor de la finca.

Región San Martín

Provincia	El productor es							
	No dat	%	Propietario	%	Arrendatario	%	Posesionario	%
Lamas	1	1	133	90	7	5	6	4
El Dorado	0	0	27	100	0	0	0	0
San Martín	0	0	53	98	1	2	0	0
Moyobamba	0	0	47	71	1	2	18	27
Picota	0	0	43	100	0	0	0	0
Bellavista	0	0	7	88	1	13	0	0
Rioja	1	2	43	96	1	2	0	0
Total	2	1	353	91	11	3	24	6

Provincia Bellavista

Provincia	Distrito	El productor es							
		No dat	%	Propietario	%	Arrendatario	%	Posesionario	%
Bellavista	San Pablo	0	0	7	88	1	13	0	0
Total		0	0	7	88	1	13	0	0

Provincia El Dorado

Provincia	Distrito	El productor es							
		No dat	%	Propietario	%	Arrendatario	%	Posesionario	%
El Dorado	San José de Sisa	0	0	27	100	0	0	0	0
Total		0	0	27	100	0	0	0	0

Provincia Lamas

Provincia	Distrito	El productor es							
		No dat	%	Propietario	%	Arrendatario	%	Posesionario	%
Lamas	Ojo de agua	0	0	3	100	0	0	0	0
	Shanao	0	0	19	100	0	0	0	0
	Cacatachi	0	0	1	100	0	0	0	0
	Churuzapa	0	0	20	100	0	0	0	0
	Pinto recodo	0	0	14	100	0	0	0	0
	Agua de oro	1	33	2	67	0	0	0	0
	Mishquiyacu	0	0	5	100	0	0	0	0
	Maray	0	0	20	100	0	0	0	0
	Tihuinza	0	0	1	100	0	0	0	0
	Eoreca	0	0	1	100	0	0	0	0
	Tabalosos	0	0	5	71	0	0	2	29
	Carañazapa	0	0	1	100	0	0	0	0
	Lamas	0	0	23	72	7	22	2	6
	San Roque de Cumbaza	0	0	18	90	0	0	2	10
Total	14	1	1	133	90	7	5	6	4

Provincia Moyobamba

Provincia	Distrito	El productor es							
		No dat	%	Propietario	%	Arrendatario	%	Posesionario	%
Moyobamba	Cordillera Andina	0	0	27	68	0	0	13	33
	Soritor	0	0	2	100	0	0	0	0
	Quillualpa	0	0	16	73	1	5	5	23
	Yantaló	0	0	2	100	0	0	0	0
Total		0	0	47	71	1	2	18	27

Provincia Picota

Provincia	Distrito	El productor es							
		No dat	%	Propietario	%	Arrendatario	%	Posesionario	%
Picota	Buenos Aires	0	0	11	100	0	0	0	0
	Tres Unidos	0	0	31	100	0	0	0	0
	Picota	0	0	1	100	0	0	0	0
Total		0	0	43	100	0	0	0	0

Provincia Rioja

Provincia	Distrito	El productor es							
		No dat	%	Propietario	%	Arrendatario	%	Posesionario	%
Rioja	Rioja	0	0	2	67	0	0	1	33
	Pardo Miguel	0	0	51	100	0	0	0	0
Total	2	0	0	53	98	0	0	1	2

Provincia San Martín

Provincia	Distrito	El productor es							
		No dat	%	Propietario	%	Arrendatario	%	Posesionario	%
San Martín	San Antonio	0	0	24	96	1	4	0	0
	Chazuta	0	0	13	100	0	0	0	0
	Shapaja	0	0	4	100	0	0	0	0
	Sauce	0	0	12	100	0	0	0	0
Total		0	0	53	98	1	2	0	0

14. Documentación de la finca.

Región San Martín

Provincia	Tipo de documento							
	No dat	%	Titulo	%	Cert posesión	%	Compr venta	%
Lamas	10	7	66	45	7	5	64	44
El Dorado	0	0	26	96	0	0	1	4
San Martín	2	4	34	63	3	6	15	28
Moyobamba	1	2	18	27	18	27	29	44
Picota	0	0	25	58	1	2	17	40
Bellavista	0	0	8	100	0	0	0	0
Rioja	1	2	30	67	3	7	11	24
Total	14	4	207	53	32	8	137	35

Provincia Bellavista

Provincia	Distrito	Tipo de documento							
		No dat	%	Titulo	%	Cert posesi	%	Compr venta	%
Bellavista	San Pablo	0	0	8	100	0	0	0	0
Total		0	0	8	100	0	0	0	0

Provincia El Dorado

Provincia	Distrito	Tipo de documento							
		No dat	%	Titulo	%	Cert posesi	%	Compr vent	%
El Dorado	San José de Sisa	0	0	26	96	0	0	1	4
Total		0	0	26	96	0	0	1	4

Provincia Lamas

Provincia	Distrito	Tipo de documento							
		No dat	%	Titulo	%	Cert posesión	%	Compr venta	%
Lamas	Ojo de agua	0	0	0	0	0	0	3	100
	Shanao	0	0	8	42	0	0	11	58
	Cacatachi	0	0	0	0	0	0	1	100
	Churuzapa	0	0	12	60	2	10	6	30
	Pinto recodo	0	0	4	29	1	7	9	64
	Agua de oro	0	0	2	67	1	33	0	0
	Mishquiyacu	0	0	1	20	0	0	4	80
	Maray	0	0	2	10	0	0	18	90
	Tihuinza	0	0	1	100	0	0	0	0
	Eoreca	0	0	0	0	0	0	1	100
	Tabalosos	2	29	1	14	0	0	4	57
	Carañazapa	0	0	1	100	0	0	0	0
	Lamas	8	25	18	56	1	3	5	16
	San Roque de Cumbaza	0	0	16	80	2	10	2	10
Total	14	10	7	66	45	7	5	64	44

Provincia Moyobamba

Provincia	Distrito	Tipo de documento							
		No dat	%	Titulo	%	Cert posesi	%	Compr vent	%
Moyobamba	Cordillera Andina	1	3	7	18	11	28	21	53
	Soritor	0	0	2	100	0	0	0	0
	Quillualpa	0	0	8	36	7	32	7	32
	Yantaló	0	0	1	50	0	0	1	50
Total		1	2	18	27	18	27	29	44

Provincia Picota

Provincia	Distrito	Tipo de documento							
		No dat	%	Titulo	%	Cert posesi	%	Compr vent	%
Picota	Buenos Aires	0	0	11	100	0	0	0	0
	Tres Unidos	0	0	14	45	0	0	17	55
	Picota	0	0	0	0	1	100	0	0
Total		0	0	25	58	1	2	17	40

Provincia Rioja

Provincia	Distrito	Tipo de documento							
		No dat	%	Titulo	%	Cert posesi	%	Compr vent	%
Rioja	Rioja	0	0	2	67	1	33	0	0
	Pardo Miguel	0	0	30	59	2	4	19	37
Total	2	0	0	32	59	3	6	19	35

Provincia San Martín

Provincia	Distrito	Tipo de documento							
		No dat	%	Titulo	%	Cert posesi	%	Compr vent	%
San Martín	San Antonio	2	8	10	40	2	8	11	44
	Chazuta	0	0	8	62	1	8	4	31
	Shapaja	0	0	4	100	0	0	0	0
	Sauce	0	0	12	100	0	0	0	0
Total		2	4	34	63	3	6	15	28

15. **Número de hectáreas de la finca.**

Región San Martín

Provincia	Número de has.
Lamas	308
El Dorado	105
San Martín	184
Moyobamba	476
Picota	113
Bellavista	29
Rioja	288
Total	1502

Provincia Bellavista

Provincia	Distrito	Número de has.
Bellavista	San Pablo	29
Total		29

Provincia El Dorado

Provincia	Distrito	Número de has.
El Dorado	San José de Sisa	105
Total		105

Provincia Lamas

Provincia	Distrito	Número de has.
Lamas	Ojo de agua	6
	Shanao	39
	Cacatachi	1
	Churuzapa	28
	Pinto recodo	21
	Agua de oro	6
	Mishquiyacu	6
	Maray	30
	Tihuinza	2
	Eoreca	2
	Tabalosos	12
	Carañazapa	1
	Lamas	76
	San Roque de Cumbaza	80
Total	14	308

Provincia Moyobamba

Provincia	Distrito	Número de has.
Moyobamba	Cordillera Andina	217
	Soritor	30
	Quillualpa	221
	Yantaló	8
Total		476

Provincia Picota

Provincia	Distrito	Número de has.
Picota	Buenos Aires	53
	Tres Unidos	59
	Picota	1
Total		113

Provincia Rioja

Provincia	Distrito	Número de has.
Rioja	Rioja	22
	Pardo Miguel	167
Total	2	189

Provincia San Martín

Provincia	Distrito	Número de has.
San Martín	San Antonio	78
	Chazuta	58
	Shapaja	13
	Sauce	36
Total		184

16. Fuentes de agua de la finca.

Región San Martín

Provincia	Fuente de agua															
	No dat	%	Lluvia	%	Pozo	%	Quebrada	%	Rio	%	Laguna	%	Lluv y pozo	%	Lluv y queb	%
Lamas	8	5	10	7	28	19	82	56	1	1	0	0	2	1	16	11
El Dorado	1	4	3	11	0	0	5	19	0	0	0	0	0	0	18	67
San Martín	0	0	11	20	1	2	31	57	8	15	0	0	1	2	2	4
Moyobamba	6	9	17	26	1	2	25	38	2	3	0	0	0	0	15	23
Picota	1	2	19	44	0	0	14	33	0	0	0	0	0	0	9	21
Bellavista	0	0	7	88	0	0	0	0	1	13	0	0	0	0	0	0
Rioja	3	6	13	28	1	2	9	19	4	9	1	2	0	0	16	34
Total	19	5	80	20	31	8	166	42	16	4	1	0	3	1	76	19

Provincia Bellavista

Provincia	Distrito	Fuente de agua															
		No dat	%	Lluvia	%	Pozo	%	Quebrada	%	Rio	%	Laguna	%	Lluvia y pozo	%	Lluvia y quebrada	%
Bellavista	San Pablo	0	0	7	88	0	0	0	0	1	13	0	0	0	0	0	0
Total		0	0	7	88	0	0	0	0	1	13	0	0	0	0	0	0

Provincia El Dorado

Provincia	Distrito	Fuente de agua															
		No dat	%	Lluvia	%	Pozo	%	Quebrada	%	Rio	%	Laguna	%	Lluv y pozo	%	Lluv y queb	%
El Dorado	San José de Sisa	1	4	3	11	0	0	5	19	0	0	0	0	0	0	18	67
Total		1	4	3	11	0	0	5	19	0	0	0	0	0	0	18	67

Provincia Lamas

Provincia	Distrito	Fuente de agua															
		No dat	%	Lluvia	%	Pozo	%	Quebrada	%	Rio	%	Laguna	%	Lluv y pozo	%	Lluv y queb	%
Lamas	Ojo de agua	0	0	1	33	0	0	1	33	0	0	0	0	0	0	1	33
	Shanao	0	0	2	11	1	5	12	63	0	0	0	0	0	0	4	21
	Cacatachi	1	100	0	0	0	0	0	0	0	0	0	0	0	0	0	0
	Churuzapa	0	0	2	10	0	0	17	85	0	0	0	0	0	0	1	5
	Pinto recodo	1	7	0	0	0	0	8	57	0	0	0	0	1	7	4	29
	Agua de oro	0	0	0	0	0	0	3	100	0	0	0	0	0	0	0	0
	Mishquiyacu	1	20	0	0	0	0	4	80	0	0	0	0	0	0	0	0
	Maray	0	0	2	10	1	5	12	60	0	0	0	0	0	0	5	25
	Tihuinza	0	0	0	0	0	0	1	100	0	0	0	0	0	0	0	0
	Eoreca	0	0	0	0	1	100	0	0	0	0	0	0	0	0	0	0
	Tabalosos	0	0	1	14	1	14	4	57	1	14	0	0	0	0	0	0
	Carañazapa	0	0	0	0	0	0	0	0	0	0	0	0	0	0	1	100
	Lamas	3	9	1	3	18	56	9	28	0	0	0	0	1	3	0	0
	San Roque de Cumbaza	2	10	1	5	6	30	11	55	0	0	0	0	0	0	0	0
Total	14	8	5	10	7	28	19	82	56	1	1	0	0	2	1	16	11

Provincia Moyobamba

Provincia	Distrito	Fuente de agua															
		No dat	%	Lluvia	%	Pozo	%	Quebrada	%	Rio	%	Laguna	%	Lluv y pozo	%	Lluv y queb	%
Moyobamba	Cordillera Andina	3	8	10	25	1	3	19	48	1	3	0	0	0	0	6	15
	Soritor	0	0	1	50	0	0	1	50	0	0	0	0	0	0	0	0
	Quillualpa	3	14	4	18	0	0	5	23	1	5	0	0	0	0	9	41
	Yantaló	0	0	2	100	0	0	0	0	0	0	0	0	0	0	0	0
Total		6	9	17	26	1	2	25	38	2	3	0	0	0	0	15	23

Provincia Picota

Provincia	Distrito	Fuente de agua															
		No dat	%	Lluvia	%	Pozo	%	Quebrada	%	Rio	%	Laguna	%	Lluv y pozo	%	Lluv y queb	%
Picota	Buenos Aires	1	9	10	91	0	0	0	0	0	0	0	0	0	0	0	0
	Tres Unidos	0	0	9	29	0	0	13	42	0	0	0	0	0	0	9	29
	Picota	0	0	0	0	0	0	1	100	0	0	0	0	0	0	0	0
Total		1	2	19	44	0	0	14	33	0	0	0	0	0	9	21	

Provincia Rioja

Provincia	Distrito	Fuente de agua															
		No dat	%	Lluvia	%	Pozo	%	Quebrada	%	Rio	%	Laguna	%	Lluv y pozo	%	Lluv y queb	%
Rioja	Rioja	1	33	2	67	0	0	0	0	0	0	0	0	0	0	0	0
	Pardo Miguel	2	4	20	39	0	0	16	31	1	2	0	0	0	0	12	24
Total	2	3	6	22	41	0	0	16	30	1	2	0	0	0	0	12	22

Provincia San Martín

Provincia	Distrito	Fuente de agua															
		No dat	%	Lluvia	%	Pozo	%	Quebrada	%	Rio	%	Laguna	%	Lluv y pozo	%	Lluv y queb	%
San Martín	San Antonio	0	0	1	4	0	0	17	68	4	16	0	0	1	4	2	8
	Chazuta	0	0	10	77	0	0	3	23	0	0	0	0	0	0	0	0
	Shapaja	0	0	0	0	0	0	0	0	4	100	0	0	0	0	0	0
	Sauce	0	0	0	0	1	8	11	92	0	0	0	0	0	0	0	0
Total		0	0	11	20	1	2	31	57	8	15	0	0	1	2	2	4

17. Fertilidad del suelo de la finca.

Región San Martín

Provincia	Fertilidad del suelo					
	No dat	%	Si	%	No	%
Lamas	10	7	125	85	12	8
El Dorado	3	11	23	85	1	4
San Martín	2	4	46	85	6	11
Moyobamba	16	24	48	73	2	3
Picota	1	2	42	98	0	0
Bellavista	0	0	8	100	0	0
Rioja	7	16	38	84	0	0
Total	39	10	330	85	21	5

Provincia Bellavista

Provincia	Distrito	Fertilidad del suelo					
		No dat	%	Si	%	No	%
Bellavista	San Pablo	0	0	8	100	0	0
Total		0	0	8	100	0	0

Provincia El Dorado

Provincia	Distrito	Fertilidad del suelo					
		No dat	%	Si	%	No	%
El Dorado	San José de Sisa	3	11	23	85	1	4
Total		3	11	23	85	1	4

Provincia Lamas

Provincia	Distrito	Fertilidad del suelo					
		No dat	%	Si	%	No	%
Lamas	Ojo de agua	0	0	2	67	1	33
	Shanao	1	5	18	95	0	0
	Cacatachi	0	0	0	0	1	100
	Churuzapa	3	15	16	80	1	5
	Pinto recodo	0	0	13	93	1	7
	Agua de oro	0	0	2	67	1	33
	Mishquiyacu	0	0	5	100	0	0
	Maray	0	0	17	85	3	15
	Tihuinza	0	0	1	100	0	0
	Eoreca	0	0	1	100	0	0
	Tabalosos	0	0	6	86	1	14
	Carañazapa	0	0	1	100	0	0
	Lamas	3	9	28	88	1	3
	San Roque de Cumbaza	3	15	15	75	2	10
Total	14	10	7	125	85	12	8

Provincia Moyobamba

Provincia	Distrito	Fertilidad del suelo					
		No dat	%	Si	%	No	%
Moyobamba	Cordillera Andina	10	25	29	73	1	3
	Soritor	1	50	1	50	0	0
	Quillualpa	4	18	17	77	1	5
	Yantaló	1	50	1	50	0	0
Total		16	24	48	73	2	3

Provincia Picota

Provincia	Distrito	Fertilidad del suelo					
		No dat	%	Si	%	No	%
Picota	Buenos Aires	1	9	10	91	0	0
	Tres Unidos	0	0	31	100	0	0
	Picota	0	0	1	100	0	0
Total		1	2	42	98	0	0

Provincia Rioja

Provincia	Distrito	Fertilidad del suelo					
		No dat	%	Si	%	No	%
Rioja	Rioja	0	0	2	67	1	33
	Pardo Miguel	4	8	47	92	0	0
Total	2	4	7	49	91	1	2

Provincia San Martín

Provincia	Distrito	Fertilidad del suelo					
		No dat	%	Si	%	No	%
San Martín	San Antonio	0	0	23	92	2	8
	Chazuta	1	8	8	62	4	31
	Shapaja	0	0	4	100	0	0
	Sauce	1	8	11	92	0	0
Total		2	4	46	85	6	11

¿Por qué considera fértil el suelo de su finca?

- Tiene abundante vegetación, abono, agua, riqueza, área verde, materia orgánica, árboles.
- Porque el bosque está protegido.
- Buen suelo.
- Porque proporciona buena cosecha.
- Terreno propicio.
- Porque está en una zona estable.
- Porque el suelo no tiene químicos.
- Porque es tierra negra.
- Por el alto volumen de producción.
- Porque hay lluvias.
- Porque produce de todo.
- Porque el suelo es gredoso y tiene arena.

¿Por qué considera infértil el suelo de su finca?

- Por la escases del sembrío.
- Porque es un suelo pobre.
- Porque falta manejo técnico.
- Falta orientación.
- Falta saber el tipo de suelo para saber cuánto fertilizar.
- Falta guía de orientación del tipo de suelo para sembrar.
- Falta vegetación.
- Porque hay inestabilidad de agua.
- Existen muchos desprendimientos.
- Se necesitan químicos para que produzca.
- Bajó su productividad.

¿Cómo cambió la fertilidad del suelo de su finca?

- Cambió con abono natural.
- Ahora produce más.
- No cambió en nada porque se protegen los bosques.
- Poco por la vegetación.

- Producción baja.
- El suelo pierde su fertilidad.
- Escases de agua.
- Bastante sequía.
- Mucha erosión.
- En veranos largos disminuye la fertilidad.

Tratamiento que le da al suelo de su finca

- | | | |
|-----------------------|--------------------|--|
| • Cáscara de plátano. | • Urea. | • Fumigación. |
| • Cáscara de café. | • Abono de tienda. | • Uso de cunetas para evitar la erosión. |
| • Gallinaza. | • Insecticida. | |
| • Humus. | • Abono natural. | |

18. Localidades y ciudades más cercanas al predio.

Región San Martín				
Provincia	Localidad		Ciudad	
	Km prom	Tiempo (min.) Promedio	Km prom	Tiempo (min.) Promedio
Lamas	5	25	43	47
El Dorado	12	38	13	38
San Martín	10	33	20	64
Moyobamba	2	32	12	130
Picota	8	30	92	81
Bellavista	5	10	35	56
Rioja	2	61	6	20
Total	6	33	31	62

19. Tipo de movilidad para acceder al predio.

Región San Martín																
Provincia	¿Cómo llega a la finca?															
	No dat	%	Caminando	%	Moto	%	Carro	%	Caballo	%	Lancha	%	Cam, car, caball	%	Camino ,caballo	%
Lamas	0	0	59	40	3	2	5	3	2	1	0	0	33	22	45	31
El Dorado	0	0	0	0	0	0	0	0	0	0	0	0	27	100	0	0
San Martín	0	0	10	19	0	0	4	7	0	0	2	4	27	50	11	20
Moyobamba	1	2	7	11	2	3	0	0	1	2	0	0	4	6	51	77
Picota	0	0	19	44	0	0	0	0	1	2	0	0	4	9	19	44
Bellavista	0	0	0	0	0	0	0	0	0	0	0	0	7	100	0	0
Rioja	1	2	0	0	5	11	1	2	1	2	0	0	22	49	15	33
Total	2	1	95	24	10	3	10	3	5	1	2	1	124	32	141	36

Provincia Bellavista																	
Provincia	Distrito	¿Cómo llega a la finca?															
		No dat	%	Caminando	%	Moto	%	Carro	%	Caballo	%	Lancha	%	Cam, car, caball	%	Cam, caball	%
Bellavista	San Pablo	0	0	0	0	0	0	0	0	0	0	0	0	7	100	0	0
Total		0	0	0	0	0	0	0	0	0	0	0	0	7	100	0	0

Provincia El Dorado

Provincia	Distrito	¿Cómo llega a la finca?															
		No dat	%	Caminando	%	Moto	%	Carro	%	Caballo	%	Lancha	%	Cam,car,caball	%	Cami,caball	%
El Dorado	San José de Sisa	0	0	0	0	0	0	0	0	0	0	0	0	27	100	0	0
Total		0	0	0	0	0	0	0	0	0	0	0	0	27	100	0	0

Provincia Lamas

Provincia	Distrito	¿cómo llega a la finca?																	
		No dat	%	Caminando	%	Moto	%	Carro	%	Caballo	%	Lancha	%	Cam,car,caball	%	Cami,caball	%		
Lamas	Ojo de agua	0	0	2	67	0	0	0	0	0	0	0	0	0	0	1	33		
	Shanao	0	0	10	53	2	11	0	0	0	0	0	0	1	5	6	32		
	Cacatachi	0	0	0	0	0	0	0	0	0	0	0	0	1	100	0	0		
	Churuzapa	0	0	11	55	0	0	3	15	0	0	0	0	1	5	5	25		
	Pinto recodo	0	0	5	36	0	0	0	0	1	7	0	0	0	0	8	57		
	Agua de oro	0	0	2	67	0	0	0	0	0	0	0	0	0	0	1	33		
	Mishquiyacu	0	0	1	20	0	0	0	0	0	0	0	0	0	0	4	80		
	Maray	0	0	13	65	0	0	0	0	0	0	0	0	0	0	7	35		
	Tihuinza	0	0	1	100	0	0	0	0	0	0	0	0	0	0	0	0		
	Eoreca	0	0	1	100	0	0	0	0	0	0	0	0	0	0	0	0		
	Tabalosos	0	0	2	29	0	0	0	0	0	0	0	0	2	29	3	43		
	Carañazapa	0	0	1	100	0	0	0	0	0	0	0	0	0	0	0	0		
	Lamas	0	0	3	9	1	3	0	0	1	3	0	0	21	66	6	19		
	San Roque de Cumbaza	0	0	7	35	0	0	2	10	0	0	0	0	7	35	4	20		
Total	14	0	0	59	40	3	2	5	3	2	1	0	33	22	45	31			

Provincia Moyobamba

Provincia	Distrito	¿Cómo llega a la finca?															
		No dat	%	Caminando	%	Moto	%	Carro	%	Caballo	%	Lancha	%	Cam,car,caball	%	Cami,caball	%
Moyobamba	Cordillera Andina	1	3	2	5	1	3	0	0	1	3	0	0	0	0	35	88
	Soritor	0	0	0	0	0	0	0	0	0	0	0	0	1	50	1	50
	Quillualpa	0	0	5	23	0	0	0	0	0	0	0	0	2	9	15	68
	Yantaló	0	0	0	0	1	50	0	0	0	0	0	0	1	50	0	0
Total		1	2	7	11	2	3	0	0	1	2	0	0	4	6	51	77

Provincia Picota

Provincia	Distrito	¿Cómo llega a la finca?															
		No dat	%	Caminando	%	Moto	%	Carro	%	Caballo	%	Lancha	%	Cam,car,caball	%	Cami,caball	%
Picota	Buenos Aires	0	0	0	0	0	0	0	0	0	0	0	0	3	27	8	73
	Tres Unidos	0	0	19	61	0	0	0	0	1	3	0	0	1	3	10	32
	Picota	0	0	0	0	0	0	0	0	0	0	0	0	0	0	1	100
Total		0	0	19	44	0	0	0	0	1	2	0	0	4	9	19	44

Provincia Rioja

Provincia	Distrito	¿Cómo llega a la finca?															
		No dat	%	Caminando	%	Moto	%	Carro	%	Caballo	%	Lancha	%	Cam,car,caball	%	Cami,caball	%
Rioja	Rioja	0	0	0	0	0	0	0	0	0	0	0	0	1	33	2	67
	Pardo Miguel	1	2	19	37	3	6	0	0	1	2	0	0	7	14	20	39
Total	2	1	2	19	35	3	6	0	0	1	2	0	0	8	15	22	41

Provincia San Martín

Provincia	Distrito	¿Cómo llega a la finca?															
		No dat	%	Caminando	%	Moto	%	Carro	%	Caballo	%	Lancha	%	Cam,car,caball	%	Cami,caball	%
San Martín	San Antonio	0	0	6	24	0	0	0	0	0	0	0	0	11	44	8	32
	Chazuta	0	0	4	31	0	0	3	23	0	0	2	15	1	8	3	23
	Shapaja	0	0	0	0	0	0	0	0	0	0	0	0	4	100	0	0
	Sauce	0	0	0	0	0	0	1	8	0	0	0	0	11	92	0	0
Total		0	0	10	19	0	0	4	7	0	0	2	4	27	50	11	20

20. Servicios públicos con el que cuenta el predio.

Región San Martín

Provincia	Servicios públicos									
	No dat	%	Agua potable	%	Luz eléctrica	%	Agua p. Y luz	%	Cel. o telef. .	%
Lamas	47	32	2	1	96	65	1	1	1	1
El Dorado	7	26	0	0	0	0	20	74	0	0
San Martín	21	39	0	0	4	7	28	52	1	2
Moyobamba	28	42	36	55	0	0	2	3	0	0
Picota	23	53	0	0	20	47	0	0	0	0
Bellavista	0	0	7	88	0	0	1	13	0	0
Rioja	6	14	21	48	0	0	17	39	0	0
Total	132	34	66	17	120	31	69	18	2	1

Provincia Bellavista

Provincia	Distrito	Servicios públicos									
		No dat	%	Agua potable	%	Luz eléctrica	%	Agua p. Y luz	%	Cel. o teléf.	%
Bellavista	San Pablo	0	0	7	88	0	0	1	13	0	0
Total		0	0	7	88	0	0	1	13	0	0

Provincia El Dorado

Provincia	Distrito	Servicios públicos									
		No dat	%	Agua potable	%	Luz eléctrica	%	Agua p. Y luz	%	Cel. o teléf.	%
El Dorado	San José de Sisa	7	26	0	0	0	0	20	74	0	0
Total		7	26	0	0	0	0	20	74	0	0

Provincia Lamas

Provincia	Distrito	Servicios públicos									
		No dat	%	Agua potable	%	Luz eléctrica	%	Agua p. Y luz	%	Cel. o teléf.	%
Lamas	Ojo de agua	1	33	0	0	2	67	0	0	0	0
	Shanao	4	21	0	0	15	79	0	0	0	0
	Cacatachi	0	0	0	0	1	100	0	0	0	0
	Churuzapa	0	0	0	0	20	100	0	0	0	0
	Pinto recodo	0	0	0	0	14	100	0	0	0	0
	Agua de oro	1	33	0	0	2	67	0	0	0	0
	Mishquiyacu	0	0	0	0	5	100	0	0	0	0
	Maray	3	15	0	0	17	85	0	0	0	0
	Tihuinza	0	0	0	0	1	100	0	0	0	0
	Eoreca	1	100	0	0	0	0	0	0	0	0
	Tabalosos	2	29	1	14	3	43	0	0	1	14
	Carañazapa	0	0	0	0	1	100	0	0	0	0
	Lamas	16	50	1	3	15	47	0	0	0	0
	San Roque de Cumbaza	19	95	0	0	0	0	1	5	0	0
Total	14	47	32	2	1	96	65	1	1	1	1

Provincia Moyobamba

Provincia	Distrito	Servicios públicos									
		No dat	%	Agua potable	%	Luz eléctrica	%	Agua p. Y luz	%	Cel. o teléf.	%
Moyobamba	Cordillera Andina	19	48	21	53	0	0	0	0	0	0
	Soritor	0	0	1	50	0	0	1	50	0	0
	Quillualpa	9	41	13	59	0	0	0	0	0	0
	Yantaló	0	0	1	50	0	0	1	50	0	0
Total		28	42	36	55	0	0	2	3	0	0

Provincia Picota

Provincia	Distrito	Servicios públicos									
		No dat	%	Agua potable	%	Luz eléctrica	%	Agua p. Y luz	%	Cel. o teléf.	%
Picota	Buenos Aires	11	100	0	0	0	0	0	0	0	0
	Tres Unidos	12	39	0	0	19	61	0	0	0	0
	Picota	0	0	0	0	1	100	0	0	0	0
Total		23	53	0	0	20	47	0	0	0	0

Provincia Rioja

Provincia	Distrito	Servicios públicos									
		No dat	%	Agua potable	%	Luz eléctrica	%	Agua p. Y luz	%	Cel. o teléf.	%
Rioja	Rioja	1	33	2	67	0	0	0	0	0	0
	Pardo Miguel	24	47	2	4	20	39	5	10	0	0
Total	2	25	46	4	7	20	37	5	9	0	0

Provincia San Martín

Provincia	Distrito	Servicios públicos									
		No dat	%	Agua potable	%	Luz eléctrica	%	Agua p. Y luz	%	Cel. o teléf.	%
San Martín	San Antonio	11	44	0	0	4	16	9	36	1	4
	Chazuta	10	77	0	0	0	0	3	23	0	0
	Shapaja	0	0	0	0	0	0	4	100	0	0
	Sauce	0	0	0	0	0	0	12	100	0	0
Total		21	39	0	0	4	7	28	52	1	2

21. Herramientas que usa el productor en la finca.

Región San Martín

Provincia	Herramientas							
	No dat	%	Machete	%	Palana	%	Machete lampa	%
Lamas	1	1	33	22	3	2	110	75
El Dorado	0	0	26	96	0	0	1	4
San Martín	0	0	11	20	0	0	43	80
Moyobamba	0	0	10	15	0	0	56	85
Picota	0	0	5	12	1	2	37	86
Bellavista	0	0	6	75	0	0	2	25
Rioja	0	0	6	55	1	9	4	36
Total	1	0	97	27	5	1	253	71

provincia Bellavista

Provincia	Distrito	Herramientas							
		No dat	%	Machete	%	Palana	%	Machete lampa	%
Bellavista	San Pablo	0	0	6	75	0	0	2	25
Total		0	0	6	75	0	0	2	25

Provincia El Dorado

Provincia	Distrito	Herramientas							
		No dat	%	Machete	%	Palana	%	Machete lampa	%
El Dorado	San José de Sisa	0	0	26	96	0	0	1	4
Total		0	0	26	96	0	0	1	4

Provincia Lamas

Provincia	Distrito	Herramientas							
		No dat	%	Machete	%	Palana	%	Machete lampa	%
Lamas	Ojo de agua	0	0	0	0	1	33	2	67
	Shanao	0	0	3	16	0	0	16	84
	Cacatachi	0	0	0	0	0	0	1	100
	Churuzapa	0	0	10	50	0	0	10	50
	Pinto recodo	0	0	2	14	0	0	12	86
	Agua de oro	0	0	1	33	0	0	2	67
	Mishquiyacu	0	0	3	60	0	0	2	40
	Maray	0	0	8	40	0	0	12	60
	Tihuinza	0	0	0	0	0	0	1	100
	Eoreca	0	0	0	0	0	0	1	100
	Tabalosos	0	0	1	14	0	0	6	86
	Carañazapa	0	0	1	100	0	0	0	0
	Lamas	1	3	4	13	1	3	26	81
San Roque de Cumbaza	0	0	0	0	1	5	19	95	
Total	14	1	1	33	22	3	2	110	75

Provincia Moyobamba

Provincia	Distrito	Herramientas							
		No dat	%	Machete	%	Palana	%	Machete lampa	%
Moyobamba	Cordillera Andina	0	0	7	18	0	0	33	83
	Soritor	0	0	1	50	0	0	1	50
	Quillualpa	0	0	1	5	0	0	21	95
	Yantaló	0	0	1	50	0	0	1	50
Total		0	0	10	15	0	0	56	85

Provincia Picota

Provincia	Distrito	Herramientas							
		No dat	%	Machete	%	Palana	%	Machete lampa	%
Picota	Buenos Aires	0	0	0	0	0	0	11	100
	Tres Unidos	0	0	4	13	1	3	26	84
	Picota	0	0	1	100	0	0	0	0
Total		0	0	5	12	1	2	37	86

Provincia Rioja

Provincia	Distrito	Herramientas							
		No dat	%	Machete	%	Palana	%	Machete lampa	%
eRioja	Rioja	0	0	0	0	0	0	3	100
	Pardo Miguel	0	0	6	75	1	13	1	13
Total	2	0	0	6	55	1	9	4	36

Provincia San Martín

Provincia	Distrito	Herramientas							
		No dat	%	Machete	%	Palana	%	Machete lampa	%
San Martín	San Antonio	0	0	3	12	0	0	22	88
	Chazuta	0	0	7	54	0	0	6	46
	Shapaja	0	0	0	0	0	0	4	100
	Sauce	0	0	1	8	0	0	11	92
Total		0	0	11	20	0	0	43	80

22. Equipos y materiales que usa el productor.

Región San Martín

Provincia	Equipos					
	No dat	%	Fumigadora	%	Otros	%
Lamas	141	96	6	4	0	0
El Dorado	27	100	0	0	0	0
San Martín	51	94	3	6	0	0
Moyobamba	60	91	6	9	0	0
Picota	43	100	0	0	0	0
Bellavista	8	100	0	0	0	0
Rioja	43	96	1	2	1	2
Total	373	96	16	4	1	0

Provincia Bellavista

Provincia	Distrito	Equipos					
		No dat	%	Fumigadora	%	Otros	%
Bellavista	San Pablo	8	100	0	0	0	0
Total		8	100	0	0	0	0

Provincia El Dorado

Provincia	Distrito	Equipos					
		No dat	%	Fumigadora	%	Otros	%
El Dorado	San José de Sisa	27	100	0	0	0	0
Total		27	100	0	0	0	0

Provincia Lamas

Provincia	Distrito	Equipos					
		No dat	%	Fumigadora	%	Otros	%
Lamas	Ojo de agua	3	100	0	0	0	0
	Shanao	16	84	3	16	0	0
	Cacatachi	1	100	0	0	0	0
	Churuzapa	19	95	1	5	0	0
	Pinto recodo	14	100	0	0	0	0
	Agua de oro	3	100	0	0	0	0
	Mishquiyacu	5	100	0	0	0	0
	Maray	19	95	1	5	0	0
	Tihuinza	1	100	0	0	0	0
	Eoreca	1	100	0	0	0	0
	Tabalosos	7	100	0	0	0	0
	Carañazapa	1	100	0	0	0	0
	Lamas	32	100	0	0	0	0
	San Roque de Cumbaza	19	95	1	5	0	0
Total	14	141	96	6	4	0	0

Provincia Moyobamba

Provincia	Distrito	Equipos					
		No dat	%	Fumigadora	%	Otros	%
Moyobamba	Cordillera Andina	38	95	2	5	0	0
	Soritor	2	100	0	0	0	0
	Quillualpa	18	82	4	18	0	0
	Yantaló	2	100	0	0	0	0
Total		60	91	6	9	0	0

Provincia Picota

Provincia	Distrito	Equipos					
		No dat	%	Fumigadora	%	Otros	%
Picota	Buenos Aires	11	100	0	0	0	0
	Tres Unidos	31	100	0	0	0	0
	Picota	1	100	0	0	0	0
Total		43	100	0	0	0	0

Provincia Rioja

Provincia	Distrito	Equipos					
		No dat	%	Fumigadora	%	Otros	%
Rioja	Rioja	2	67	1	33	0	0
	Pardo Miguel	50	98	0	0	1	2
Total	2	52	96	1	2	1	2

Provincia San Martín

Provincia	Distrito	Equipos					
		No dat	%	Fumigadora	%	Otros	%
San Martín	San Antonio	25	100	0	0	0	0
	Chazuta	10	77	3	23	0	0
	Shapaja	4	100	0	0	0	0
	Sauce	12	100	0	0	0	0
Total		51	94	3	6	0	0

23. Hectáreas sembradas de sachá inchi.

Región San Martín

Provincia	Ha s.i.	Has. Por ampliar
Lamas	67	5
El Dorado	24	23
San Martín	28	5
Moyobamba	21	6
Picota	22	14
Bellavista	8	12
Rioja	10	8
Total	179	72

Provincia Bellavista

Provincia	Distrito	Ha s.i.	Has. X ampliar
Bellavista	San Pablo	8	12
Total		8	12

Provincia El Dorado

Provincia	Distrito	Ha s.i.	Has. X ampliar
El Dorado	San José de Sisa	24	23
Total		24	23

Provincia Lamas

Provincia	Distrito	Ha s.i.	Ha. X ampliar si
Lamas	Ojo de agua	2	0
	Shanao	7	1
	Cacatachi	0	0
	Churuzapa	10	0
	Pinto recodo	5	0
	Agua de oro	2	0
	Mishquiyacu	2	0
	Maray	9	1
	Tihuinza	0	0
	Eoreca	1	0
	Tabalosos	4	0
	Carañazapa	0	0
	Lamas	16	3
	San Roque de Cumbaza	8	1
Total	14	67	5

Provincia Moyobamba

Provincia	Distrito	Ha s.i.	Ha. X ampliar si
Moyobamba	Cordillera Andina	15	4
	Soritor	1	0
	Quillualpa	5	1
	Yantaló	0	1
Total		21	6

Provincia Picota

Provincia	Distrito	Ha s.i.	Ha. X ampliar si
Picota	Buenos Aires	6	7
	Tres Unidos	16	7
	Picota	0	0
Total		22	14

Provincia Rioja

Provincia	Distrito	Ha s.i.	Ha. X ampliar si
Rioja	Rioja	1	1
	Pardo Miguel	23	15
Total	2	24	16

Provincia San Martín

Provincia	Distrito	Ha s.i.	Ha. X ampliar si
San Martín	San Antonio	13	1
	Chazuta	5	2
	Shapaja	3	1
	Sauce	8	1
Total		28	5

24. Precio y volumen del kg de sachu inchi en chacra: por cápsula y por semilla.

Región San Martín

Provincia	Precio (s./kg)		Kg vendidos al año	
	Capsula	Semilla	Capsula	Semilla
Lamas	2.35	8.13	1000	1840
El Dorado	2.20	4.90	0	0
San Martín	2.10	4.98	0	0
Moyobamba	1.68	3.25	0	0
Picota	2.20	5.00	0	0
Bellavista	2.60	5.10	0	0
Rioja	2.30	4.60	200	100
Total	2.20	5.14	1200	1940

Provincia Bellavista

Provincia	Distrito	Precio (s././kg)		Kg vendidos al año	
		Capsula	Semilla	Capsula	Semilla
Bellavista	San Pablo	2.6	5.1		
Total		2.6	5.1	0	0

Provincia El Dorado

Provincia	Distrito	Precio (s././kg)		Kg vendidos al año	
		Capsula	Semilla	Capsula	Semilla
El Dorado	San José de Sisa	2.20	4.90	0	0
Total		2.20	4.90	0	0

Provincia Lamas

Provincia	Distrito	Precio (s././kg)		Kg vendidos al año	
		Capsula	Semilla	Capsula	Semilla
Lamas	Ojo de agua	2.30	5.00	0	0
	Shanao	2.30	4.90	0	0
	Cacatachi	2.30	5.00	0	0
	Churuzapa	2.30	5.00	0	0
	Pinto recodo	2.30	5.00	0	0
	Agua de oro	2.30	5.00	0	0
	Mishquiyacu	2.30	5.00	0	0
	Maray	2.20	4.70	0	0
	Tihuinza	2.30	5.00	0	0
	Eoreca	2.30	5.00	0	0
	Tabalosos	3.00	5.20	0	40
	Carañazapa	2.30	5.00	0	0
	Lamas	2.50	4.90	400	400
	San Roque de Cumbaza	2.20	5.00	600	1400
Total	14	2.35	4.98	1000	1840

Provincia Moyobamba

Provincia	Distrito	Precio (s././kg)		Kg vendidos al año	
		Capsula	Semilla	Capsula	Semilla
Moyobamba	Cordillera Andina				
	Soritor	2.50	4.00		
	Quillualpa	2.30	5.00		
	Yantaló	1.90	4.00		
Total		2.20	4.30	0	0

Provincia Picota

Provincia	Distrito	Precio (s./kg)		Kg vendidos al año	
		Capsula	Semilla	Capsula	Semilla
Picota	Buenos Aires	2.10	5.00		
	Tres Unidos	2.20	5.00		
	Picota	2.30	5.00		
Total		2.20	5.00	0	0

Provincia Rioja

Provincia	Distrito	Precio (s./kg)		Kg vendidos al año	
		Capsula	Semilla	Capsula	Semilla
Rioja	Rioja	2.30	4.40	0	0
	Pardo Miguel	2.30	4.80	200	100
Total	2	2.30	4.60	200	100

Provincia San Martín

Provincia	Distrito	Precio (s./kg)		Kg vendidos al año	
		Capsula	Semilla	Capsula	Semilla
San Martín	San Antonio	2.30	5.10		
	Chazuta	2.20	5.00		
	Shapaja	2.00	4.90		
	Sauce	1.90	4.90		
Total		2.10	4.98	0	0

25. Venta del producto de sachá inchi: tipo de comprador y lugar de compra.

Región San Martín

Provincia	Venta producto																	
	¿ a quién vende ?									¿ donde vende ?								
	No dat	%	Acopiadora	%	Asociación	%	Transformadora	%	Exportadora	%	No dat	%	Local	%	Regional	%	Nacional	%
Lamas	30	20	59	40	2	1	56	38	0	0	32	22	115	78	0	0	0	0
El Dorado	2	7	25	93	0	0	0	0	0	0	3	11	24	89	0	0	0	0
San Martín	4	7	44	81	0	0	6	11	0	0	4	7	50	93	0	0	0	0
Moyobamba	64	97	2	3	0	0	0	0	0	0	64	97	2	3	0	0	0	0
Picota	9	21	23	53	0	0	11	26	0	0	26	60	17	40	0	0	0	0
Bellavista	0	0	8	100	0	0	0	0	0	0	0	0	8	100	0	0	0	0
Rioja	30	67	15	33	0	0	0	0	0	0	30	67	15	33	0	0	0	0
Total	139	36	176	45	2	1	73	19	0	0	159	41	231	59	0	0	0	0

Provincia Bellavista

Provincia	Distrito	Venta producto																	
		¿ a quién vende ?									¿ donde vende ?								
		No dat	%	Acopiadora	%	Asociación	%	Transformadora	%	Exportadora	%	No dat	%	Local	%	Regional	%	Nacional	%
Bellavista	San Pablo	0	0	8	100	0	0	0	0	0	0	0	0	8	100	0	0	0	0
Total		0	0	8	100	0	0	0	0	0	0	0	0	8	100	0	0	0	0

Provincia El Dorado

Provincia	Distrito	Venta producto																	
		¿ a quién vende ?									¿ donde vende ?								
		No dat	%	Acopiadora	%	Asociación	%	Transformadora	%	Exportadora	%	No dat	%	Local	%	Regional	%	Nacional	%
El Dorado	San José de Sisa	2	7	25	93	0	0	0	0	0	0	3	11	24	89	0	0	0	0
Total		2	7	25	93	0	0	0	0	0	0	3	11	24	89	0	0	0	0

Provincia Lamas

Provincia	Distrito	Venta producto																	
		¿ a quién vende ?									¿ donde vende ?								
		No dat	%	Acopiadora	%	Asociación	%	Transformadora	%	Exportadora	%	No dat	%	Local	%	Regional	%	Nacional	%
Lamas	Ojo de agua	1	33	1	33	0	0	1	33	0	0	1	33	2	67	0	0	0	0
	Shanao	2	11	4	21	0	0	13	68	0	0	2	11	17	89	0	0	0	0
	Cacatachi	0	0	0	0	0	0	1	100	0	0	0	0	1	100	0	0	0	0
	Churuzapa	12	60	3	15	0	0	5	25	0	0	12	60	8	40	0	0	0	0
	Pinto recodo	0	0	0	0	0	0	14	100	0	0	0	0	14	100	0	0	0	0
	Agua de oro	0	0	1	33	0	0	2	67	0	0	0	0	3	100	0	0	0	0
	Mishquiyacu	1	20	1	20	0	0	3	60	0	0	1	20	4	80	0	0	0	0
	Maray	5	25	4	20	0	0	11	55	0	0	6	30	14	70	0	0	0	0
	Tihuinza	1	100	0	0	0	0	0	0	0	0	1	100	0	0	0	0	0	0
	Eoreca	0	0	0	0	0	0	1	100	0	0	0	0	1	100	0	0	0	0
	Tabalosos	0	0	4	57	2	29	1	14	0	0	0	0	7	100	0	0	0	0
	Carañazapa	1	100	0	0	0	0	0	0	0	0	1	100	0	0	0	0	0	0
	Lamas	2	6	27	84	0	0	3	9	0	0	2	6	30	94	0	0	0	0
San Roque de Cumbaza	5	25	14	70	0	0	1	5	0	0	6	30	14	70	0	0	0	0	
Total	14	30	20	59	40	2	1	56	38	0	0	32	22	115	78	0	0	0	0

Provincia Moyobamba

Provincia	Distrito	Venta producto																	
		¿ a quién vende ?										¿ donde vende ?							
		No dat	%	Acopiadora	%	Asociación	%	Transformadora	%	Exportadora	%	No dat	%	Local	%	Regional	%	Nacional	%
Moyobamba	Cordillera Andina	39	98	1	3	0	0	0	0	0	0	39	98	1	3	0	0	0	0
	Soritor	2	100	0	0	0	0	0	0	0	0	2	100	0	0	0	0	0	0
	Quillualpa	21	95	1	5	0	0	0	0	0	0	21	95	1	5	0	0	0	0
	Yantaló	2	100	0	0	0	0	0	0	0	0	2	100	0	0	0	0	0	0
Total		64	97	2	3	0	0	0	0	0	64	97	2	3	0	0	0	0	

Provincia Picota

Provincia	Distrito	Venta producto																	
		¿ a quién vende ?										¿ donde vende ?							
		No dat	%	Acopiadora	%	Asociación	%	Transformadora	%	Exportadora	%	No dat	%	Local	%	Regional	%	Nacional	%
Picota	Buenos Aires	0	0	11	100	0	0	0	0	0	0	11	100	0	0	0	0	0	0
	Tres Unidos	8	26	12	39	0	0	11	35	0	0	14	45	17	55	0	0	0	0
	Picota	1	100	0	0	0	0	0	0	0	0	1	100	0	0	0	0	0	0
Total		9	21	23	53	0	0	11	26	0	0	26	60	17	40	0	0	0	0

Provincia Rioja

Provincia	Distrito	Venta producto																	
		¿ a quién vende ?										¿ donde vende ?							
		No dat	%	Acopiadora	%	Asociación	%	Transformadora	%	Exportadora	%	No dat	%	Local	%	Regional	%	Nacional	%
Rioja	Rioja	3	100	0	0	0	0	0	0	0	0	3	100	0	0	0	0	0	0
	Pardo Miguel	17	33	23	45	0	0	11	22	0	0	34	67	17	33	0	0	0	0
Total	2	20	37	23	43	0	0	11	20	0	0	37	69	17	31	0	0	0	0

Provincia San Martín

Provincia	Distrito	Venta producto																	
		¿ a quién vende ?									¿ donde vende ?								
		No dat	%	Acopiadora	%	Asociación	%	Transformadora	%	Exportadora	%	No dat	%	Local	%	Regional	%	Nacional	%
San Martín	San Antonio	0	0	20	80	0	0	5	20	0	0	0	0	25	100	0	0	0	0
	Chazuta	4	31	8	62	0	0	1	8	0	0	4	31	9	69	0	0	0	0
	Shapaja	0	0	4	100	0	0	0	0	0	0	0	0	4	100	0	0	0	0
	Sauce	0	0	12	100	0	0	0	0	0	0	0	0	12	100	0	0	0	0
Total		4	7	44	81	0	0	6	11	0	0	4	7	50	93	0	0	0	0

26. Tendencia de la producción de sachu inchi en la finca.

Región San Martín

Provincia	Tendencia							
	No dat	%	Aumenta	%	Estable	%	Disminuye	%
Lamas	51	35	1	1	94	64	1	1
El Dorado	3	11	0	0	24	89	0	0
San Martín	3	6	0	0	51	94	0	0
Moyobamba	64	97	2	3	0	0	0	0
Picota	9	21	0	0	34	79	0	0
Bellavista	1	13	0	0	7	88	0	0
Rioja	31	69	14	31	0	0	0	0
Total	162	42	17	4	210	54	1	0

Provincia Bellavista

Provincia	Distrito	Tendencia							
		No dat	%	Aumenta	%	Estable	%	Disminuye	%
Bellavista	San Pablo	1	13	0	0	7	88	0	0
Total		1	13	0	0	7	88	0	0

Provincia El Dorado

Provincia	Distrito	Tendencia							
		No dat	%	Aumenta	%	Estable	%	Disminuye	%
El Dorado	San José de Sisa	3	11	0	0	24	89	0	0
Total		3	11	0	0	24	89	0	0

Provincia Lamas

Provincia	Distrito	Tendencia							
		No dat	%	Aumenta	%	Estable	%	Disminuye	%
Lamas	Ojo de agua	1	33	0	0	2	67	0	0
	Shanao	2	11	0	0	17	89	0	0
	Cacatachi	0	0	0	0	1	100	0	0
	Churuzapa	11	55	0	0	9	45	0	0
	Pinto recodo	0	0	0	0	14	100	0	0
	Agua de oro	0	0	0	0	3	100	0	0
	Mishquiyacu	1	20	0	0	4	80	0	0
	Maray	5	25	0	0	15	75	0	0
	Tihuinza	1	100	0	0	0	0	0	0
	Eoreca	0	0	0	0	1	100	0	0
	Tabalosos	4	57	1	14	2	29	0	0
	Carañazapa	1	100	0	0	0	0	0	0
	Lamas	15	47	0	0	16	50	1	3
	San Roque de Cumbaza	10	50	0	0	10	50	0	0
Total	14	51	35	1	1	94	64	1	1

Provincia Moyobamba

Provincia	Distrito	Tendencia							
		No dat	%	Aumenta	%	Estable	%	Disminuye	%
Moyobamba	Cordillera Andina	39	98	1	3	0	0	0	0
	Soritor	2	100	0	0	0	0	0	0
	Quillualpa	21	95	1	5	0	0	0	0
	Yantaló	2	100	0	0	0	0	0	0
Total		64	97	2	3	0	0	0	0

Provincia Picota

Provincia	Distrito	Tendencia							
		No dat	%	Aumenta	%	Estable	%	Disminuye	%
Picota	Buenos Aires	0	0	0	0	11	100	0	0
	Tres Unidos	8	26	0	0	23	74	0	0
	Picota	1	100	0	0	0	0	0	0
Total		9	21	0	0	34	79	0	0

Provincia Rioja

Provincia	Distrito	Tendencia							
		No dat	%	Aumenta	%	Estable	%	Disminuye	%
Rioja	Rioja	3	100	0	0	0	0	0	0
	Pardo Miguel	17	33	0	0	34	67	0	0
Total	2	20	37	0	0	34	63	0	0

Provincia San Martín

Provincia	Distrito	Tendencia							
		No dat	%	Aumenta	%	Estable	%	Disminuye	%
San Martín	San Antonio	0	0	0	0	25	100	0	0
	Chazuta	3	23	0	0	10	77	0	0
	Shapaja	0	0	0	0	4	100	0	0
	Sauce	0	0	0	0	12	100	0	0
Total		3	6	0	0	51	94	0	0

27. Otros productos que se encuentran en la finca.

Provincia Bellavista

		Productores que tienen	Has. Del producto	Sumatoria precio kg chacra	Total kg vendidos año	Ha por ampliar	Venta producto										Tendencia			
							¿ a quién vende ?					¿ donde vende ?								
							No dat	Acopiadora	Asociación	Transformadora	Exportadora	Donde?	No dat	Local	Regional	Nacional	No dat	Aumenta	Estable	Disminuye
No hay dato	3																			
Bellavista	Cacao	7	6	26	0	0	7	0	0	0	0	0	7	0	0	0	7	0	0	0
	Yuca	1	1	0	0	0	1	0	0	0	0	0	1	0	0	0	1	0	0	0
	Frijol	0	0	0	0	0	0	0	0	0	0	0	0	0	0	0	0	0	0	0
	Maní	0	0	0	0	0	0	0	0	0	0	0	0	0	0	0	0	0	0	0
	Hortalizas	0	0	0	0	0	0	0	0	0	0	0	0	0	0	0	0	0	0	0
	Maíz	3	2	3	0	0	3	0	0	0	0	0	3	0	0	0	3	0	0	0
	Arroz	0	0	0	0	0	0	0	0	0	0	0	0	0	0	0	0	0	0	0
	Café	2	2	10	0	0	2	0	0	0	0	0	2	0	0	0	2	0	0	0
	Cítricos	0	0	0	0	0	0	0	0	0	0	0	0	0	0	0	0	0	0	0
	Mangos	0	0	0	0	0	0	0	0	0	0	0	0	0	0	0	0	0	0	0
	Purma	0	0	0	0	0	0	0	0	0	0	0	0	0	0	0	0	0	0	0
	Maderables	1	1	0	0	0	1	0	0	0	0	0	1	0	0	0	1	0	0	0

Provincia El Dorado

Cultivos y producción		Productores que tienen	Has. Del producto	Sumatoria precio kg chacra	Total kg vendidos año	Ha por ampliar	Venta producto										Tendencia			
							¿ a quién vende ?					¿ donde vende ?								
							No hay dato	13	No dat	Acopiadora	Asociación	Transformadora	Exportadora	Donde?	No dat	Local	Regional	Nacional	No dat	Aumenta
El Dorado	Cacao	27	22	102	0	0	27	0	0	0	0	0	27	0	0	0	27	0	0	0
	Yuca	4	2	0	0	0	4	0	0	0	0	0	4	0	0	0	4	0	0	0
	Frijol	0	0	0	0	0	0	0	0	0	0	0	0	0	0	0	0	0	0	0
	Maní	0	0	0	0	0	0	0	0	0	0	0	0	0	0	0	0	0	0	0
	Hortalizas	0	0	0	0	0	0	0	0	0	0	0	0	0	0	0	0	0	0	0
	Maíz	13	9	12	0	0	13	0	0	0	0	0	13	0	0	0	13	0	0	0
	Arroz	0	0	0	0	0	0	0	0	0	0	0	0	0	0	0	0	0	0	0
	Café	14	10	48	0	0	14	0	0	0	0	0	14	0	0	0	14	0	0	0
	Cítricos	0	0	0	0	0	0	0	0	0	0	0	0	0	0	0	0	0	0	0
	Mangos	0	0	0	0	0	0	0	0	0	0	0	0	0	0	0	0	0	0	0
	Purma	0	0	0	0	0	0	0	0	0	0	0	0	0	0	0	0	0	0	0
	Maderables	0	0	0	0	0	0	0	0	0	0	0	0	0	0	0	0	0	0	0

Provincia Lamas

Cultivos y producción		Productores que tienen	Has. Del producto	Sumatoria precio kg chacra	Total kg vendidos año	Ha por ampliar	Venta producto										Tendencia			
							¿ a quién vende ?					¿ donde vende ?								
							No dat	Acopiadora	Asociación	Transformadora	Exportadora	Donde?	No dat	Local	Regional	Nacional	No dat	Aumenta	Estable	Disminuye
No hay dato	6																			
Lamas	Cacao	62	39	222	480	2	47	4	0	11	0	0	47	15	0	0	45	0	17	0
	Yuca	2	0	0	0	0	2	0	0	0	0	0	2	0	0	0	2	0	0	0
	Frijol	10	5	3	0	0	10	0	0	0	0	0	10	0	0	0	10	0	0	0
	Maní	26	13	51	3390	10	4	19	2	0	0	0	4	21	0	0	24	0	2	0
	Hortalizas	6	0	0	0	0	6	0	0	0	0	0	6	0	0	0	6	0	0	0
	Maíz	20	16	20	2000	2	15	2	0	3	0	0	15	4	1	0	15	0	5	0
	Arroz	5	2	6	0	1	1	1	0	3	0	0	1	4	0	0	1	0	4	0
	Café	63	48	212	6000	4	49	3	0	11	0	0	49	13	1	0	49	1	13	0
	Cítricos	0	0	0	0	0	0	0	0	0	0	0	0	0	0	0	0	0	0	0
	Mangos	0	0	0	0	0	0	0	0	0	0	0	0	0	0	0	0	0	0	0
	Purma	0	0	0	0	0	0	0	0	0	0	0	0	0	0	0	0	0	0	0
	Maderables	1	5	0	0	0	0	1	0	0	0	0	1	0	0	0	1	0	0	0

Provincia Moyobamba

		Productores que tienen	Has. Del producto	Sumatoria precio kg chacra	Total kg vendidos año	Ha por ampliar	Venta producto										Tendencia			
							¿ a quién vende ?					¿ donde vende ?								
							No dat	Acopiadora	Asociación	Transformadora	Exportadora	Donde?	No dat	Local	Regional	Nacional	No dat	Aumenta	Estable	Disminuye
No hay dato	122																			
Moyobamba	Cacao	1	1	5	0	0	0	1	0	0	0	0	0	1	0	0	0	0	1	0
	Yuca	1	1	0	0	0	1	0	0	0	0	0	1	0	0	0	1	0	0	0
	Frijol	0	0	0	0	0	0	0	0	0	0	0	0	0	0	0	0	0	0	0
	Maní	0	0	0	0	0	0	0	0	0	0	0	0	0	0	0	0	0	0	0
	Hortalizas	0	0	0	0	0	0	0	0	0	0	0	0	0	0	0	0	0	0	0
	Maíz	3	3	30	70	0	3	0	0	0	0	0	3	0	0	0	3	0	0	0
	Arroz	0	0	0	0	0	0	0	0	0	0	0	0	0	0	0	0	0	0	0
	Café	64	125	553	134605	2	5	58	0	0	0	0	5	58	0	0	6	3	32	21
	Cítricos	0	0	0	0	0	0	0	0	0	0	0	0	0	0	0	0	0	0	0
	Mangos	0	0	0	0	0	0	0	0	0	0	0	0	0	0	0	0	0	0	0
	Purma	4	9	0	0	0	4	0	0	0	0	0	4	0	0	0	4	0	0	0
	Maderables	0	0	0	0	0	0	0	0	0	0	0	0	0	0	0	0	0	0	0

Provincia Picota

		Productores que tienen	Has. Del producto	Sumatoria precio en chacra	Total kg vendids año	Ha por ampliar	Venta producto										Tendencia			
No hay dato	25						No dat	Acopiadora	Asociación	Transformadora	Exportadora	Donde?	No dat	Local	Regional	Nacional	No dat	Aumenta	Estable	Disminuye
Picota	Cacao	15	9	64	0	0	13	0	0	2	0	0	13	2	0	0	12	0	3	0
	Yuca	10	4	75	0	0	10	0	0	0	0	0	10	0	0	0	9	0	1	0
	Frijol	1	0	3	0	0	0	1	0	0	0	0	0	1	0	0	0	0	1	0
	Maní	0	0	0	0	0	0	0	0	0	0	0	0	0	0	0	0	0	0	0
	Hortalizas	2	0	0	0	0	2	0	0	0	0	0	2	0	0	0	2	0	0	0
	Maíz	14	15	41	0	0	12	1	0	1	0	0	12	2	0	0	12	0	2	0
	Arroz	4	2	5	0	0	4	0	0	0	0	0	3	1	0	0	3	0	1	0
	Café	21	17	91	0	1	14	4	0	3	0	0	13	8	0	0	13	0	8	0
	Cítricos	2	0	0	0	0	1	0	0	1	0	0	1	1	0	0	1	0	1	0
	Mangos	1	0	0	0	0	0	0	0	1	0	0	0	1	0	0	0	0	1	0
	Purma	0	0	0	0	0	0	0	0	0	0	0	0	0	0	0	0	0	0	0
	Maderables	0	0	0	0	0	0	0	0	0	0	0	0	0	0	0	0	0	0	0

Provincia Rioja

		Productores que tienen	Has. Del producto	Sumatoria precio kg chacra	Total kg vendidos año	Ha por ampliar	Venta producto										Tendencia			
							¿ a quién vende ?					¿ donde vende ?								
							No dat	Acopiadora	Asociación	Transformadora	Exportadora	Donde?	No dat	Local	Regional	Nacional	No dat	Aumenta	Estable	Disminuye
No hay dato	84																			
Rioja	Cacao	2	2	5	1004	0	0	2	0	0	0	0	0	2	0	0	0	0	1	1
	Yuca	1	1	0.5	10	0	1	0	0	0	0	0	1	0	0	0	1	0	0	0
	Frijol	0	0	0	0	0	0	0	0	0	0	0	0	0	0	0	0	0	0	0
	Maní	0	0	0	0	0	0	0	0	0	0	0	0	0	0	0	0	0	0	0
	Hortalizas	0	0	0	0	0	0	0	0	0	0	0	0	0	0	0	0	0	0	0
	Maíz	3	6	5	580	0	1	2	0	0	0	0	1	2	0	0	1	0	0	2
	Arroz	2	2	2	2000	0	0	2	0	0	0	0	0	2	0	0	0	2	0	0
	Café	41	70	150	71286	0	1	40	0	0	0	0	1	40	0	0	1	1	14	25
	Cítricos	1	3	3.5	3000	0	0	1	0	0	0	0	0	1	0	0	1	0	0	0
	Mangos	0	0	0	0	0	0	0	0	0	0	0	0	0	0	0	0	0	0	0
	Purma	0	0	0	0	0	0	0	0	0	0	0	0	0	0	0	0	0	0	0
	Maderables	0	0	0	0	0	0	0	0	0	0	0	0	0	0	0	0	0	0	0

Provincia San Martín

		Productores que tienen	Has. Del producto	Sumatoria precio kg chacra	Total kg vendidos año	Ha por ampliar	Venta producto										Tendencia			
							¿ a quién vende ?					¿ donde vende ?								
							No dat	Acopiadora	Asociación	Transformadora	Exportadora	Donde?	No dat	Local	Regional	Nacional	No dat	Aumenta	Estable	Disminuye
No hay dato	7																			
San Martín	Cacao	36	29	118	8120	4	28	6	0	2	0	0	28	8	0	0	28	0	8	0
	Yuca	5	2	45	0	1	4	0	0	1	0	0	4	1	0	0	3	0	2	0
	Frijol	4	2	10	0	0	3	0	0	0	0	0	3	1	0	0	2	0	2	0
	Maní	6	3	6	900	2	3	3	0	0	0	0	3	3	0	0	3	0	3	0
	Hortalizas	1	0	0	0	0	1	0	0	0	0	0	1	0	0	0	1	0	0	0
	Maíz	13	10	3	700	2	12	1	0	0	0	0	12	1	0	0	11	0	2	0
	Arroz	2	6	0	5000	2	1	1	0	0	0	0	1	1	0	0	1	0	1	0
	Café	23	20	64	0	0	22	0	0	1	0	0	22	1	0	0	22	0	1	0
	Cítricos	3	1	0	0	0	3	0	0	0	0	0	3	0	0	0	3	0	0	0
	Mangos	0	0	0	0	0	0	0	0	0	0	0	0	0	0	0	0	0	0	0
	Purma	0	0	0	0	0	0	0	0	0	0	0	0	0	0	0	0	0	0	0
	Maderables	1	1	0	0	0	1	0	0	0	0	0	1	0	0	0	1	0	0	0

28. Trabajo del productor fuera de la finca.

Región San Martín

Provincia	Trabaja fuera de su finca					
	No dat	%	Si	%	No	%
Lamas	4	3	51	35	92	63
El Dorado	0	0	20	74	7	26
San Martín	0	0	30	56	24	44
Moyobamba	2	3	4	6	59	91
Picota	2	5	17	40	23	55
Bellavista	1	13	1	13	6	75
Rioja	4	9	2	4	40	87
Total	13	3	125	32	251	65

Provincia	En donde trabaja aparte de su finca?									
	No dat	%	Bodega	%	Local: temporal	%	Local: permanente(comerciante/ administrativo)	%	Moto taxi	%
Lamas	8	14	15	27	30	54	3	5	0	0
El Dorado	0	0	13	65	0	0	2	10	5	25
San Martín	0	0	18	60	9	30	3	10	0	0
Moyobamba	1	25	0	0	2	50	1	25	0	0
Picota	1	6	10	56	2	11	3	17	2	11
Bellavista	0	0	0	0	0	0	0	0	1	100
Rioja	1	33	0	0	0	0	2	67	0	0
Total	11	8	56	42	43	33	14	11	8	6

Provincia Bellavista

Provincia	Distrito	Trabaja fuera de su finca				
		No dat	%	Si	%	No
Bellavista	San Pablo	1	13	1	13	6
Total		1	13	1	13	6

Provincia	Distrito	¿En dónde trabaja aparte de su finca?				
		No dat	Bodega	Local: temporal	Local: permanente (comerciante/ administrativo)	Moto taxi
Bellavista	San Pablo	0	0	0	0	1
Total		0	0	0	0	1

Provincia El Dorado

Provincia	Distrito	Trabaja fuera de su finca					
		No dat	%	Si	%	No	%
El Dorado	San José de Sisa	0	0	20	74	7	26
Total		0	0	20	74	7	26

Provincia	Distrito	En donde trabaja aparte de su finca?									
		No dat	%	Bodega	%	Local: temporal	%	Local: permanente/ (comerciante/ administrativo)	%	Moto taxi	%
El Dorado	San José de Sisa	0	0	13	65	0	0	2	10	5	25
Total		0	0	13	65	0	0	2	10	5	25

Provincia Lamas

Provincia	Distrito	Trabaja fuera de su finca					
		No dat	%	Si	%	No	%
Lamas	Ojo de agua	0	0	1	33	2	67
	Shanao	0	0	3	16	16	84
	Cacatachi	0	0	0	0	1	100
	Churuzapa	0	0	4	20	16	80
	Pinto recodo	0	0	4	29	10	71
	Agua de oro	0	0	1	33	2	67
	Mishquiyacu	0	0	3	60	2	40
	Maray	0	0	10	50	10	50
	Tihuinza	0	0	0	0	1	100
	Eoreca	0	0	1	100	0	0
	Tabalosos	1	14	3	43	3	43
	Carañazapa	0	0	0	0	1	100
	Lamas	2	6	9	28	21	66
	San Roque de Cumbaza	1	5	12	60	7	35
Total	14	4	3	51	35	92	63

Provincia	Distrito	En donde trabaja aparte de su finca?									
		No dat	%	Bodega	%	Local: temporal	%	Local: permanente (comerciante/ administrativo)	%	Moto taxi	%
Lamas	Ojo de agua	0	0	0	0	0	0	1	100	0	0
	Shanao	1	25	1	25	1	25	1	25	0	0
	Cacatachi	0	0	0	0	0	0	0	0	0	0
	Churuzapa	2	40	3	60	0	0	0	0	0	0
	Pinto recodo	0	0	3	75	1	25	0	0	0	0
	Agua de oro	0	0	0	0	1	100	0	0	0	0
	Mishquiyacu	0	0	0	0	3	100	0	0	0	0
	Maray	0	0	2	20	8	80	0	0	0	0
	Tihuinza	0	0	0	0	0	0	0	0	0	0
	Eoreca	0	0	0	0	1	100	0	0	0	0
	Tabalosos	0	0	0	0	3	100	0	0	0	0
	Carañazapa	0	0	0	0	0	0	0	0	0	0
	Lamas	1	11	4	44	4	44	0	0	0	0
	San Roque de Cumbaza	4	27	2	13	8	53	1	7	0	0
Total	14	8	14	15	27	30	54	3	5	0	0

Provincia Moyobamba

Provincia	Distrito	Trabaja fuera de su finca					
		No dat	%	Si	%	No	%
Moyobamba	Cordillera Andina	1	3	2	5	37	93
	Soritor	1	50	0	0	1	50
	Quillualpa	0	0	2	10	19	90
	Yantaló	0	0	0	0	2	100
Total		2	3	4	6	59	91

Provincia	Distrito	¿En dónde trabaja aparte de su finca?									
		No dat	%	Bodega	%	Local: temporal	%	Local: permanente (comerciante/ administrativo)	%	Moto taxi	%
Moyobamba	Cordillera Andina	1	50	0	0	0	0	1	50	0	0
	Soritor	0	0	0	0	0	0	0	0	0	0
	Quillualpa	0	0	0	0	2	100	0	0	0	0
	Yantaló	0	0	0	0	0	0	0	0	0	0
Total		1	25	0	0	2	50	1	25	0	0

Provincia Picota

Provincia	Distrito	Trabaja fuera de su finca					
		No dat	%	Si	%	No	%
Picota	Buenos Aires	1	9	8	73	2	18
	Tres Unidos	1	3	9	30	20	67
	Picota	0	0	0	0	1	100
Total		2	5	17	40	23	55

Provincia	Distrito	¿En dónde trabaja aparte de su finca?									
		No dat	%	Bodega	%	Local: temporal	%	Local: permanente (comerciante/ administrativo)	%	Moto taxi	%
Picota	Buenos Aires	0	0	3	38	1	13	2	25	2	25
	Tres Unidos	1	10	7	70	1	10	1	10	0	0
	Picota	0	0	0	0	0	0	0	0	0	0
Total		1	6	10	56	2	11	3	17	2	11

Provincia Rioja

Provincia	Distrito	Trabaja fuera de su finca					
		No dat	%	Si	%	No	%
Rioja	Rioja	0	0	1	50	1	50
	Pardo Miguel	4	8	18	36	28	56
Total	2	4	8	19	37	29	56

Provincia	Distrito	¿En dónde trabaja aparte de su finca?									
		No dat	%	Bodega	%	Local: temporal	%	Local: permanente (comerciante/ administrativo)	%	Moto taxi	%
Rioja	Rioja	0	0	0	0	1	100	0	0	0	0
	Pardo Miguel	2	10	10	50	2	10	4	20	2	10
Total Rioja	2	2	10	10	48	3	14	4	19	2	10

Provincia San Martín

Provincia	Distrito	Trabaja fuera de su finca					
		No dat	%	Si	%	No	%
San Martín	San Antonio	0	0	12	48	13	52
	Chazuta	0	0	8	62	5	38
	Shapaja	0	0	3	75	1	25
	Sauce	0	0	7	58	5	42
Total		0	0	30	56	24	44

Provincia	Distrito	¿En dónde trabaja aparte de su finca?									
		No dat	%	Bodega	%	Local: temporal	%	Local: permanente (comerciante/ administrativo)	%	Moto taxi	%
San Martín	San Antonio	0	0	7	58	3	25	2	17	0	0
	Chazuta	0	0	2	25	6	75	0	0	0	0
	Shapaja	0	0	3	100	0	0	0	0	0	0
	Sauce	0	0	6	86	0	0	1	14	0	0
Total		0	0	18	60	9	30	3	10	0	0

29. Desastres presentados en los últimos 5 años en la finca.

Región San Martín

Provincia	Desastres ocurridos en la finca											
	Tipo de desastre											
	N.d./n.p	%	Sequia	%	Inundación	%	Plagas y enfermedades	%	Sequias y plagas	%	Inundaciones y plagas	%
Lamas	35	24	30	20	1	1	78	53	3	2	1	1
El Dorado	0	0	0	0	0	0	27	100	0	0	0	0
San Martín	3	6	7	13	4	8	39	74	0	0	0	0
Moyobamba	58	87	0	0	1	1	8	12	0	0	0	0
Picota	5	12	11	26	0	0	17	40	10	23	0	0
Bellavista	0	0	0	0	0	0	8	100	0	0	0	0
Rioja	36	82	1	2	1	2	6	14	0	0	0	0
Total	137	35	49	13	7	2	183	47	13	3	1	0

Provincia Bellavista

Provincia	Distrito	Desastres ocurridos en la finca											
		Tipo de desastre											
		N.d./n.p	%	Sequia	%	Inundación	%	Plagas y enfermedades	%	Sequias y plagas	%	Inundaciones y plagas	%
Bellavista	San Pablo	0	0	0	0	0	0	8	100	0	0	0	0
Total		0	0	0	0	0	0	8	100	0	0	0	0

Provincia El Dorado

Provincia	Distrito	Desastres ocurridos en la finca											
		Tipo de desastre											
		N.d./n.p	%	Sequia	%	Inundación	%	Plagas y enfermedades	%	Sequias y plagas	%	Inundaciones y plagas	%
El Dorado	San José de Sisa	0	0	0	0	0	0	27	100	0	0	0	0
Total		0	0	0	0	0	0	27	100	0	0	0	0

Provincia Lamas

Provincia	Distrito	Desastres ocurridos en la finca											
		Tipo de desastre											
		N.d./n.p	%	Sequia	%	Inundación	%	Plagas y enfermedades	%	Sequias y plagas	%	Inundaciones y plagas	%
Lamas	Ojo de agua	0	0	1	33	0	0	1	33	0	0	1	33
	Shanao	0	0	4	21	1	5	14	74	0	0	0	0
	Cacatachi	0	0	0	0	0	0	1	100	0	0	0	0
	Churuzapa	2	10	6	30	0	0	12	60	0	0	0	0
	Pinto recodo	2	14	0	0	0	0	12	86	0	0	0	0
	Agua de oro	0	0	1	33	0	0	2	67	0	0	0	0
	Mishquiyacu	0	0	1	20	0	0	4	80	0	0	0	0
	Maray	3	15	4	20	0	0	13	65	0	0	0	0
	Tihuinza	0	0	0	0	0	0	1	100	0	0	0	0
	Eoreca	0	0	0	0	0	0	1	100	0	0	0	0
	Tabalosos	3	43	4	57	0	0	0	0	0	0	0	0
	Carañazapa	0	0	0	0	0	0	1	100	0	0	0	0
	Lamas	16	48	6	18	0	0	8	24	3	9	0	0
	San Roque de Cumbaza	9	45	3	15	0	0	8	40	0	0	0	0
Total	14	35	24	30	20	1	1	78	53	3	2	1	1

Provincia Moyobamba

Provincia	Distrito	Desastres ocurridos en la finca											
		Tipo de desastre											
		N.d./n.p	%	Sequia	%	Inundación	%	Plagas y enfermedades	%	Sequias y plagas	%	Inundaciones y plagas	%
Moyobamba	Cordillera Andina	36	90	0	0	0	0	4	10	0	0	0	0
	Soritor	2	100	0	0	0	0	0	0	0	0	0	0
	Quillualpa	17	77	0	0	1	5	4	18	0	0	0	0
	Yantaló	3	100	0	0	0	0	0	0	0	0	0	0
Total	4	58	87	0	0	1	1	8	12	0	0	0	0

Provincia Picota

Provincia	Distrito	Desastres ocurridos en la finca											
		Tipo de desastre											
		N.d./n.p	%	Sequia	%	Inundación	%	Plagas y enfermedades	%	Sequias y plagas	%	Inundaciones y plagas	%
Picota	Buenos Aires	0	0	7	64	0	0	0	0	4	36	0	0
	Tres Unidos	5	16	4	13	0	0	16	52	6	19	0	0
	Picota	0	0	0	0	0	0	1	100	0	0	0	0
Total		5	12	11	26	0	0	17	40	10	23	0	0

Provincia Rioja

Provincia	Distrito	Desastres ocurridos en la finca											
		Tipo de desastre											
		N.d./n.p	%	Sequia	%	Inundación	%	Plagas y enfermedades	%	Sequias y plagas	%	Inundaciones y plagas	%
Rioja	Rioja	3	100	0	0	0	0	0	0	0	0	0	0
	Pardo Miguel	33	80	1	2	1	2	6	15	0	0	0	0
Total Rioja	2	36	82	1	2	1	2	6	14	0	0	0	0

Provincia San Martín

Provincia	Distrito	Desastres ocurridos en la finca											
		Tipo de desastre											
		N.d./n.p	%	Sequia	%	Inundación	%	Plagas y enfermedades	%	Sequias y plagas	%	Inundaciones y plagas	%
San Martín	San Antonio	0	0	5	20	3	12	17	68	0	0	0	0
	Chazuta	3	25	2	17	1	8	6	50	0	0	0	0
	Shapaja	0	0	0	0	0	0	4	100	0	0	0	0
	Sauce	0	0	0	0	0	0	12	100	0	0	0	0
Total		3	6	7	13	4	8	39	74	0	0	0	0

Anexo 02: Encuesta Levantamiento de Información en Sacha Inchi San Martín

INFORMACION DE AVANCE DE SACHA INCHIK - SAN MARTÍN



1.00 Datos Personales

Edad

Productor

Productora

Estado civil: Soltero Conviviente Casado Separado Viudo

Hijos que conforman el hogar:

Parentesco con el/la productor(a)	sexo (V/M)	Edad	Educación: *	seguro de salud: Si/No	Trabajan en la finca: Si/No

* Educación:
 P =primaria
 PI =Primaria incompleta
 S=Secundaria
 SI=Secundaria Incompleta
 SIU=Superior

V=Varón M=Mujer

- PERTENECE A ALGUNA ASOCIACION O COMITÉ DE PRODUCTORES:

Si No ¿Quién pertenece? V M

Nombre de la Organización: _____

¿Qué servicios o apoyo recibe de la Organización? _____

¿Qué servicio o apoyo quisiera recibir de la Organización? _____

INFORMACION ORGANIZACIÓN		N° Socios:	
Volumen Producción al año		Total Has. De la Organización sembradas	
Volumen Comercializado al año		Total Has. de la Organización en producción	

- RECIBE ASISTENCIA TÉCNICA / CAPACITACIÓN EN PRODUCCIÓN:

Si No ¿Quién recibe? V M Hijos

Nombre de la Institución: _____

¿En qué temas? _____

¿En qué temas quisiera recibir asistencia de la Organización? _____

- RECIBE ASISTENCIA TÉCNICA / CAPACITACIÓN EN COMERCIALIZACIÓN:

Si No ¿Quién recibe? V M Hijos

Nombre de la Institución: _____

¿En qué temas? _____

¿En qué temas quisiera recibir asistencia de la Organización? _____

2.00 Características y ubicación de la finca:

El productor es: Propietario Arrendatario

Ud cuenta con: Título de propiedad Certificado de posesión Compra Venta (especifique)

Nº de hectáreas

Fuente de Agua: Lluvia Pozo Quebrada Río Laguna

Comunidad Sector Distrito Provincia Región

¿Considera fértil el suelo de su finca? Si No ¿Porqué? _____

¿Cómo ha cambiado la fertilidad de su finca con el tiempo? _____

¿Qué tratamiento le da al suelo de su finca? _____

3.00 Vías de comunicación o acceso al predio:

Localidad más cercana

Distancia en Km.

Distancia en tiempo(h)

Al predio se puede llegar: Caminando Motocicleta Carro Caballo Lancha Otros

SERVICIOS PUBLICOS: Agua Potable Luz Eléctrica Teléfono Fijo Celular Internet

Ciudad importante más cercana:			Tipo de Acceso
Distancia a la ciudad importante más cercana	Km		
	Tiempo(h)		

4.00 Cultivos y producción

Herramientas que usa: _____

Equipos y Máquinas que usa: _____

Prioridad Ingresos	Producto	Ha sembradas	Ha en producción	Ha en Producción al año	Precio Kg chacra		Total Kg vendidos en el año		Venta Producto (i)		Tendencia Productividad @
					cápsula	semilla	Kg cápsula	Kg semilla	¿A quién?	¿Dónde?	
	Sacha Inchik										
Has. por ampliar		Meses de Ingresos altos:			Meses bajos:						

Prioridad Ingresos	Productos	Ha sembradas	Ha en producción	Ha en Producción al año	Precio Kg en chacra *	Total Kg vendidos en el año	Ha por ampliar	Meses de Ingresos		Venta Producto (i)		Tendencia Productividad @
								Altos	Bajos	¿A quién?	¿Dónde?	
	Cacao											
	Yuca											
	Frijol											
	Mani											
	Hortalizas											
	Maíz											
	Arroz											
	Café											
	Citricos											
	Mangos											
	Purma											
	Maderables											
	TOTAL											

Precio kg Cacao * (1) Precio Cacao en Baba (2) Precio Cacao en grano

Otros Ingresos	Monto total anual S/.	Tendencia anual
Pecuaría		
Artesanal		
Forestal		
Acuicola		

(i) Venta Producto:

¿A quién?	¿Dónde?
Ac=Acopiador T=Transformador	As=Asociación E=Exporta L=Local R=Regionl N=Nacion

Tendencia Productividad @:

A=aumenta,
E=estable,
D=disminuye

¿Se dedica a otro trabajo fuera de la finca? Sí No ¿En qué?

5.00 Vulnerabilidad

¿En su finca se presentaron en los últimos 5 años amenazas o desastres que generaron daños? Sí No

Variable	¿Qué sucedió con su finca ante la variación?	N° clientes perdidos	Producción perdida		Has. perdidas
			en Kg	en Soles	
Sequía					
Lluvia					
Plagas y Enf. huaycos					
inundaciones					
terremoto					
Otro:					