



Peru: um destino para cada um

Muitos destinos compõem o

Peru, um país diverso. Natureza, história, cultura, tradição, gastronomia, aventura e diversão se encontram dentro de suas fronteiras para oferecer experiências inesquecíveis a quem deseja percorrê-lo. Comece por esses 10 destinos emblemáticos, trace a rota que deseja seguir e deixe-se surpreender.

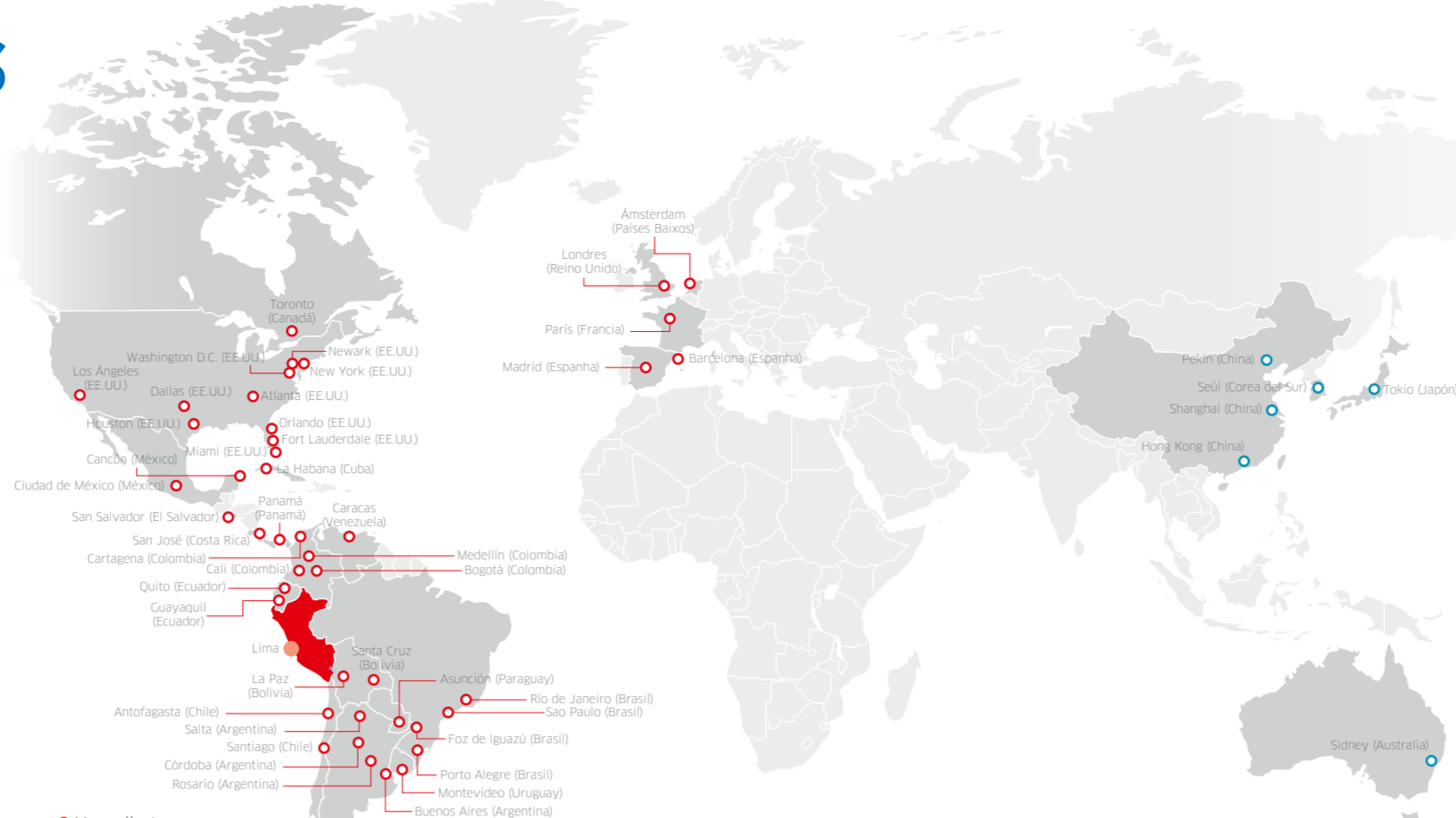
Conectividade internacional

Voos internacionais chegam diariamente ao Aeroporto Jorge Chávez, de onde é possível realizar conexões com voos domésticos aos principais destinos turísticos do país.

Mais de **1000** voos semanais

Tempo médio de voo:

4 horas da América do Sul	5 horas da América do Norte	12 horas da Europa (Amsterdã, Paris, Londres e Madrid)	20 horas da Oceania (Sídney, Voz de Iguaçu ou Buenos Aires)	30 horas da Ásia (Hong Kong, Voz EE.UU. 20 h, da Seul via EE.UU. 20 h, da Tóquio via EE.UU.)
----------------------------------	------------------------------------	---	--	---



Voos diretos

Voos da Ásia e Oceania com 1 escala

Surpreendente geografia

O país se divide em três grandes regiões: costa, serra e selva.

Selva
59% do território
12% da população

Serra
30% do território
36% da população

Costa
11% do território
52% da população

É a região de vegetação tropical onde se encontram as maiores reservas naturais do Peru.

Região determinada pela Cordilheira dos Andes, alcança 6768 msnm no alto do nevado Huascarán.

Compõem cerca de 3.000km de desertos, praias e vales férteis.



O gráfico apresenta linhas referenciais. Os limites marcados não justificam os limites internacionais. Aprovado por RD 0382 / RE de 9 novembro de 2015.

Diversidade climática

Conforme se percorre o território e aumenta a altitude, observam-se climas variados.

Selva
Clima úmido e tropical, com altas precipitações.

Serra
Clima seco e temperado, em um mesmo dia há grandes variações de temperatura.

Costa
No norte há sol o ano todo. No centro e no sul o clima é temperado, sem chuvas porém úmido, com alta nebulosidade.

iperú

Información y Asistencia al Turista
Tourist Information and Assistance

(51-1) 574-8000 24 horas

iperu@promperu.gob.pe

(+51) 944-492-314

AEROPORTO INTERNACIONAL JORGE CHAVEZ

Chegadas internacionais, sala de embarque nacional e metzanim.

LIMA METROPOLITANA

San Isidro: Avenida Jorge Basadre, 610
Miraflores: Centro Comercial Larcomar
iperulima@promperu.gob.pe

AREQUIPA

Aeroporto: sala de desembarque
Praça de Armas: Portal da municipalidade 110
iperarequipa@promperu.gob.pe

CHACHAPOYAS

Praça Mayor: parte Ortiz Arrieta, 582
iperchachapoyas@promperu.gob.pe

CHICLAYO

Museu Tumbas Reales de Sipán
iperchiclayo@promperu.gob.pe

CUSCO

Praça de Armas: Portal Harinas, 177
Centro de Informação da Rota do Barroco Andino
Aeroporto: sala de desembarque e hall principal
Povoado Machupicchu: Avenida Pachacútec, quadra 1, of. 4
ipermachupicchu@promperu.gob.pe
iperucusco@promperu.gob.pe

IQUITOS

Centro: Parte Napo, 161
Aeroporto: sala de desembarque
iperiqtos@promperu.gob.pe

NASCA

Aeródromo María Reiche Newman
iperunasca@promperu.gob.pe

PIURA

Praça de Armas: Jr. Ayacucho 459 - of. 102
Aeroporto: sala de desembarque
iperpiura@promperu.gob.pe

PUERTO MALDONADO

Centro da cidade: Rua Loreto, 390
Aeroporto: sala de desembarque
iperpuertomaldonado@promperu.gob.pe

PUNO

Praça de Armas: travessa da parte Dicastro e Lima
Aeroporto: sala de desembarque
iperpuno@promperu.gob.pe

TRUJILLO

Praça de Armas: parte Independência, 467, of. 105
Complexo arqueológico Huaca de la Luna
ipertrujillo@promperu.gob.pe

TUMBES

Centro: milésimo III milênio, 3º andar
Agua Verdes
CERAF Perú
iperumbes@promperu.gob.pe

Para mais informações, entre em contato com IPERU em um de seus 42 escritórios em território peruano.



www.peru.travel/iperu



www.peru.travel

Conecte-se conosco:



Una publicación de la Comisión de Promoción del Perú para la Exportación y el Turismo - PROMPERU
Calle Uno Oeste N° 50, piso 14, Urb. Corpac, San Isidro, Lima-Perú
Teléfono: 011 574 8000
www.promperu.gob.pe

© PROMPERU. Todos los derechos reservados.

Distribución gratuita. Prohibida su venta.

Hecho el Depósito Legal en la Biblioteca Nacional del Perú N° 2019-18857
Impreso en Lima, Perú (S.A.C. Calle Monseñor Octavio 1919)

Lima, diciembre de 2019

01 Modernidade e tradição em Lima



Quando chegar em Lima, descobrirá que em suas ruas convivem o passado e o presente. A beleza histórica de seus palacetes e casarões coloniais contrasta com a arquitetura de uma cidade moderna e cosmopolita. Localizada em frente ao Oceano Pacífico, a capital do Peru abriga quase 9 milhões de habitantes, cujas raízes provêm – em sua maioria – das diferentes regiões do país, que poderá conhecer na grande variedade de expressões culturais como a famosa gastronomia do Peru. Lima te espera.



Costa Verde, Miraflores

© Getty Images / Protonews

02 Rota Moche

Lambayeque e La Libertad



Você pode ir atrás das pegadas da cultura Moche (de 0 a 800 d. C.), entre os departamentos de La Libertad e Lambayeque. Percurso por seus palácios, pirâmides e impressionantes construções, desvendará os mistérios de seus governantes, e visitará museus que exibem a herança que as culturas pré-hispânicas deixaram até os atuais povos da região. Além disso, poderá desfrutar de sua cozinha repleta de deliciosos sabores feitos com insumos locais.



Huaca de La Libertad

03 Praias do norte

Piura e Tumbes



Na costa norte do Peru é verão o ano todo. Suas praias quentes de areia de grão fino, águas mornas e excelentes ondas são ideais para passar dias relaxantes, praticando esportes náuticos. Se é amante da fauna marinha, os passeios em bote te permitem ver golfinhos, lobos marinhos, tartarugas e aves. Também, entre Julho e outubro, poderá ser testemunha da passagem das majestosas baleias jubarte que, ano a ano, percorrem milhares de quilômetros em sua viagem migratória desde as geladas águas da Antártida até o norte do continente.



Los Organos, Piura

© Sergio Basso / Protonews

06 Reserva da biodiversidade

Madre de Dios



Madre de Dios é a porta para o paraíso. Uma selva quase virgem, de paisagens de tirar o fôlego, bosques, lagoas, quedas d'água, pantanos e araras de argila visitadas por coloridos guacamayos, cujo voo é um espetáculo que não pode perder. Poderá adentrar em seus bosques, aprender sobre seus frutos, conhecer sua gente e admirar inimagináveis espécies de flora e fauna, enquanto vive uma singular experiência de ecoturismo junto as comunidades nativas.



Parque Nacional do Manu


© Getty Images / Protonews

07 A cidade imperial e Machupicchu

Cusco



Em Cusco, sentirá que está entrando em uma máquina do tempo. Conforme percorrer suas ruas e bairros, descobrirá como os sítios arqueológicos construídos pelos incas (de 1200 a 1532 d.C) e a beleza arquitetônica colonial (de 1532 a 1821 d.C) se fundem em uma cidade que por sua vez se converteu em um lugar cosmopolita e aberto ao turismo. As ofertas são diversas: história, arqueologia, tradições, esportes ao ar livre, excelente gastronomia e espetaculares paisagens, uma travessia coroada por Machupicchu, verdadeira maravilha do mundo.



Machupicchu

© Getty Images / Protonews

08 Os povos do Titicaca

Puno



Contemplar o amanhecer às margens do Lago Titicaca é uma experiência que não pode perder. Vê-lo como o céu compete com a luminosidade de suas águas azuis e intermináveis, que abriga ilhas e penínsulas cujos moradores souberam manter suas tradições e as dividem com seus visitantes. Puno é inesquecível, uma terra que nunca deixa de surpreender, onde o calor de seus povos aimares e quechuas te farão você se sentir bem-vindo.



Ilha Titicaca

© Getty Images / Protonews

09 A cidade branca

Arequipa



Prepare-se para ficar enfeitado pelo encanto de Arequipa. Seu charmoso Centro Histórico, patrimônio da Humanidade, se levanta sob o olhar atento do vulcão Misti. Um conjunto de joias arquitetônicas moldadas em pedra talhada com arcos, fachadas e cúpulas, só comparado à sua impactante geografia que cerca a cidade e a amabilidade de seu povo. Em Arequipa, a Cordilheira dos Andes tem poderosa presença e, assim como nevados, há profundos cânions, onde a natureza e a história escondem verdadeiras surpresas.



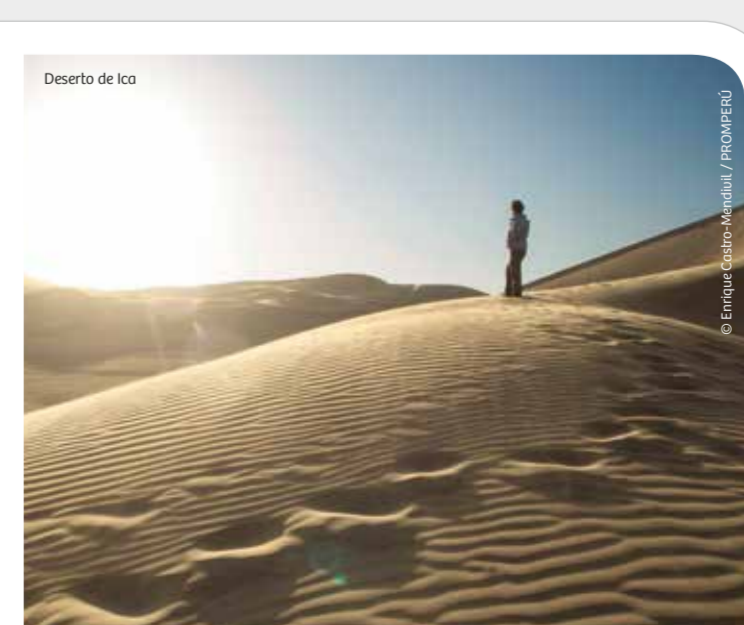
Closteros da Companhia de Jesus

© Getty Images / Protonews

10 Os encantos do deserto de Ica



A maneira como o sol morre nas areias do deserto de Ica é provavelmente uma das vistas mais charmosas que existem. Poderá contemplá-lo em silêncio ou desfrutando da adrenalina que produzem os esportes que se praticam em suas dunas. Em Ica, a paisagem árida contrasta com a fertilidade de seus vales. Um território que viu nascer antigas culturas Paracas (de 800 a.C. a 600 d.C) e Nasca (de 200 a. C. a 500 d. C.), assim como o insuperável Pisco, bebida nacional do Peru.



Deserto de Ica

© Getty Images / Protonews

Dados úteis



Vistos e afãndegos

Não é requerido visto para os cidadãos da maioria dos países da América e Europa Ocidental. Para entrar no Peru, é um requisito indispensável apresentar o passaporte com validade mínima de seis meses a partir de sua entrada no território peruano. Cidadãos da Bolívia, Brasil, Colômbia, Chile, Equador, Argentina, Paraguai e Uruguai podem entrar com seu documento de identificação nacional. Cidadãos venezuelanos precisam de passaporte e visto para entrar no Peru.

O tempo máximo de permanência autorizada no país é 183 dias. Para concessão de prazos superiores ou solicitação de maior permanência no país com outros objetivos (residência, estudo, trabalho, etc.), deve solicitar com antecedência o visto correspondente no Consulado Peruano no país de origem.



Bagagem

Ao organizar sua bagagem, tenha em conta a lista de artigos isentos do pagamento de Direitos da Aduana que está publicada nos seguintes sites:
www.sunat.gob.pe/orientacionaduanera/viajeros/index.html



Ônibus interprovinciais

O serviço de transporte terrestre cobre todos os destinos do país, com exceção de certas cidades da Amazônia. As diversas tarifas determinam os níveis de comodidade da viagem.




Alojamento

Existem diversas opções: hotéis de um a cinco estrelas, hotéis boutique, hostels e albergues.



Saúde

Se for viajar para a serra, para evitar o mal de altura ou soroche, recomenda-se descanso no primeiro dia, consumo de comidas leves, beber bastante líquido e ter em mãos balas de limão. Se visitar a selva, use repelente para se proteger das picadas de mosquitos e demais insetos. Consulte as recomendações específicas para cada zona do país (costa, serra e selva) no seguinte link: www.peru.travel



Moeda e formas de pagamento

O Sol (S) é a moeda oficial do Peru. O Dólar Americano (\$) é aceito em alguns locais comerciais, restaurantes e casas de câmbio. É possível realizar o câmbio de euro, dólares e outras moedas estrangeiras em casas de câmbio autorizadas, hotéis e bancos. Não se recomenda o câmbio de dinheiro nas ruas. Há caixas automáticas (ATM) nas principais cidades do país. Entre os cartões de crédito aceitos, os de maior aceitação são American Express, Visa, Diners e MasterCard. O uso de cheques de viagem é limitado, portanto recomenda-se que consulte se são aceitos ou não antes de comprar ou consumir em algum estabelecimento.



Serviço de Tâxi

Várias empresas de táxi prestam serviços a qualquer momento, a partir e para o aeroporto e outros destinos. Elas têm unidades modernas, centrais telefônicas e websites.



Aluguel de veículos

As principais empresas de aluguel de automóveis do mundo operam em nosso país. Para visitar regiões de geografia acidentada, os veículos mais solicitados e recomendados são os de tração 4x4. Para conduzir no Peru se deve levar:
• Licença para conduzir nacional vigente (expedida no país de origem)
• Cópia do passaporte
• SOAT (Seguro Obrigatório de Acidentes de Trânsito)
• Certificado de revisão técnica
• Cartão de propriedade
• Contrato de locação, se o automóvel for alugado
• Permissão de conduzir internacional vigente, que tem validade de um ano.



Gastronomia

A gastronomia peruana é reconhecida por sua excelência e variedade. Alguns pratos podem ser picantes ou muito condimentados e cada região oferece seu próprio estilo culinário.



Segurança

As precauções de segurança que se deve tomar no Peru são as mesmas que se consideram em qualquer outro destino turístico do mundo, ou seja, não descurar dos pertences em lugares públicos e não frequentar lugares desertos durante a noite.

02 Rota Moche Lambayeque e La Libertad

Como chegar?
De Chiclayo a:
• Lambayeque: 12 km / 15 min
• Túcume: 33 km / 40 min
• Chapparí: 80 km / 2 h
• Bosque de Pámac: 35 km / 45 min
• Trujillo: 206 km / 3 h 30 min

De Trujillo a:
• Chan Chan: 6,5 km / 16 min
• Huacas del Sol y de la Luna: 7,5 km / 18 min
• Huanchaco: 13,5 km / 22 min
• El Brujo: 60 km / 1 h 20 min

Altitude (em média)
Chiclayo: 27 msnm
Trujillo: 34 msnm

Temperatura
Chiclayo: 27 °C / Min.: 19 °C
Trujillo: 25 °C / Min.: 18 °C

03 Praias do norte Piura e Tumbes

Como chegar?
De Tumbes a:
• Punta Sal: 80 km / 1 h 30 min
• Zorritos: 27 km / 30 min
• Manglares de Tumbes: 30 km / 50 min
• Puerto Pizarro: 13 km / 15 min
• Aguas Verdes: 27 km / 30 min

De Piura a:
• Lóbillos: 138 km / 1 h 40 min
• Cabo Blanco: 160 km / 2 h
• Los Órganos: 175 km / 2 h 15 min
• Máncora: 187 km / 2 h 30 min

Altitude (em média)
29 msnm

Temperatura
Max.: 32 °C / Min.: 21 °C (Tumbes)
Max.: 32 °C / Min.: 19 °C (Piura)

04 Kuélap y Gocta Amazonas

Como chegar?
De Chachapoyas a:
• Kuélap: 72 km / 2 h 30 min de carro
• Kuélap-Nuevo Tingo: 38 km / 1 h + teleférico 4 km / 20 min
• Gocta: 46,5 km (41 km até Cocachimba e 5,5 km até o catarata)

Altitude (em média)
Chachapoyas: 2335 msnm

Temperatura
Max.: 23 °C / Min.: 10 °C (Chachapoyas)

05 Pacaya Samiria e o Rio Amazonas Loreto

Como chegar?
De Iquitos a:
• Pacaya Samiria: 183 km / 1 h 30 min (de carro) mais 15 horas em bote ou 1 hora em deslizador
• Nauta: 100 km / 1 h 30 min

Altitude (em média)
110 msnm

Temperatura
Max.: 38 °C / Min.: 21 °C (Iquitos)

01 Modernidade e tradição Lima

Como chegar?
De Lima a:
• Caral: 208 km / 3 h 30 min
• Pachacamac: 31 km / 1 h
• Aeroporto internacional Jorge Chávez: 30 km / 1 h

Altitude (em média)
154 msnm

Temperatura
Max.: 25 °C / Min.: 15 °C (Lima)

Escala em (km): 0 50 100 150 200 km

06 Reserva da biodiversidade Madre de Dios

Como chegar?
De Puerto Maldonado a:
• Lago Sandoval: 10 km / 25 min (em bote)
• Reserva Nacional Tambopata: 47 km / 2 h
• Parque Nacional del Manu: 240 km / 15 h

Altitude (em média)
183 msnm

Temperatura
Max.: 39 °C / Min.: 37 °C (Puerto Maldonado)

07 A cidade imperial e Machupicchu Cusco

Como chegar?
De Cusco a:
• Urubamba: 62,3 km / 1 h 25 min
• Ollantaytambo: 82,2 km / 1 h 45 min
• Chinchero: 28 km / 50 min
• Machupicchu: 110 km ao noroeste da cidade de Cusco (6 horas de trem) até Machupicchu, de onde se percorre mais 8 km até a cidade inca (25 min de ônibus).
• Andahuaylillas: 41,4 km / 50 min
• Urucos: 46 km / 1 h
• Cochora (Apurímac): 167 km / 3 h

Altitude (em média)
3399 msnm

Temperatura
Max.: 20 °C / Min.: 1 °C (Cusco)

08 Os povos do Titicaca Puno

Como chegar?
De Puno a:
• Juliaca: 44 km / 50 min (de carro)
• Sillustani: 34 km / 35 min (de carro)
• Taquile: 35 km / 3 h (em embarcação motorizada)
• Uros: 5 km / 20 min (em embarcação motorizada)
• Juli: 79 km / 1 h 20 min (de carro)
• Lampa: 79 km / 1 h 30 min (de carro)
• Amantani: 36 km / 3 h 30 min (em embarcação motorizada)

Altitude (em média)
3827 msnm

Temperatura
Max.: 14 °C / Min.: 3 °C (Puno)

Peru: 10 destinos que você não pode perder

Uma só visita não é suficiente para descobrir todas as maravilhas que o Peru oferece. Para organizar sua viagem, apresentamos dez destinos que não pode deixar de conhecer. Planeje sua estadia e desfrute com todos os seus sentidos.

- Legenda**
- Capital de departamento
 - Capital de provincia
 - Capital de distrito
 - Centro povoado
 - Limite internacional
 - Limite departamental
 - Rede rodoviária principal
 - Rede rodoviária secundária
 - Via férrea
- Tempo referencial de viagem por ar e por terra**
- ✈ Via aérea
 - 🚌 Ônibus interprovincial
 - 🚆 Via férrea

- Cultura:**
- 🏛 Sítio arqueológico
 - 🏛 Museu
 - 🏛 Área histórica monumental
 - 🏛 Monumento histórico
 - 🏛 Templo
 - 🏛 Rota do Pisco
- Atrativos naturais:**
- 🌿 Área natural protegida (ANP)
 - 🌊 Mirante
 - 👁 Observação de aves
 - 👁 Observação da fauna marinha
 - 🌊 Catarata
 - ♨ Banhos termais
 - 🏖 Praia
- Aventura:**
- 🏕 Acampamento
 - 🧗 Trekking
 - 🚴 Ciclismo de montanha
 - 🚣 Passeios em bote
 - 👣 Bote com pedal
 - 🛶 Canoagem ou caiaque
 - 🏄 Surf
 - 🌊 Windsurf
 - 🪂 Parapente
- Elaborado para PROMPERU por Km2
Principais fontes cartográficas: Ministério de Transportes e Comunicações
Área de elaboração: 2015
Os limites mostrados não justificam os limites internacionais
Aprovado por RD 0382 / RE de 9 novembro de 2015

10 Os encantos do deserto Ica

Como chegar?
De Ica a:
• Huacachina: 5 km / 8 min (de carro)
• Nasca: 150 km / 2 h (de carro)

Altitude (em média)
406 msnm

Temperatura
Max.: 32 °C / Min.: 23 °C (Ica)

09 A cidade branca Arequipa

Como chegar?
De Arequipa a:
• Chivay (Vale del Colca): 151 km / 3 h 30 min
• Reserva Nacional de Salinas e Aguada: 80 km / 1 h 50 min
• Lagoa Salinas: 70,5 km / 3 h

Altitude (em média)
2335 msnm

Temperatura
Max.: 25 °C / Min.: 9 °C (Arequipa)