

III CONVENCION NACIONAL MADERERA

IV PREMIACION A LAS EMPRESAS MADERERAS MAS DESTACADAS DEL 2006



GERENCIA REGIONAL DE RECURSOS NATURALES Y
GESTION DEL MEDIO AMBIENTE

VISION REGIONAL PARA EL APROVECHAMIENTO DEL BOSQUE NATURAL

Abog. Jorge Velásquez Portocarrero
Presidente Regional

Noviembre 2007

CONTENIDO

1. DIAGNOSTICO

2. PLAN DE DESARROLLO REGIONAL CONCERTADO 2004-2010

a) VISION

b) OBJETIVOS

c) AREAS DE ACCION

d) PROYECTOS

3. PERX-UCAYALI

1. DIAGNOSTICO

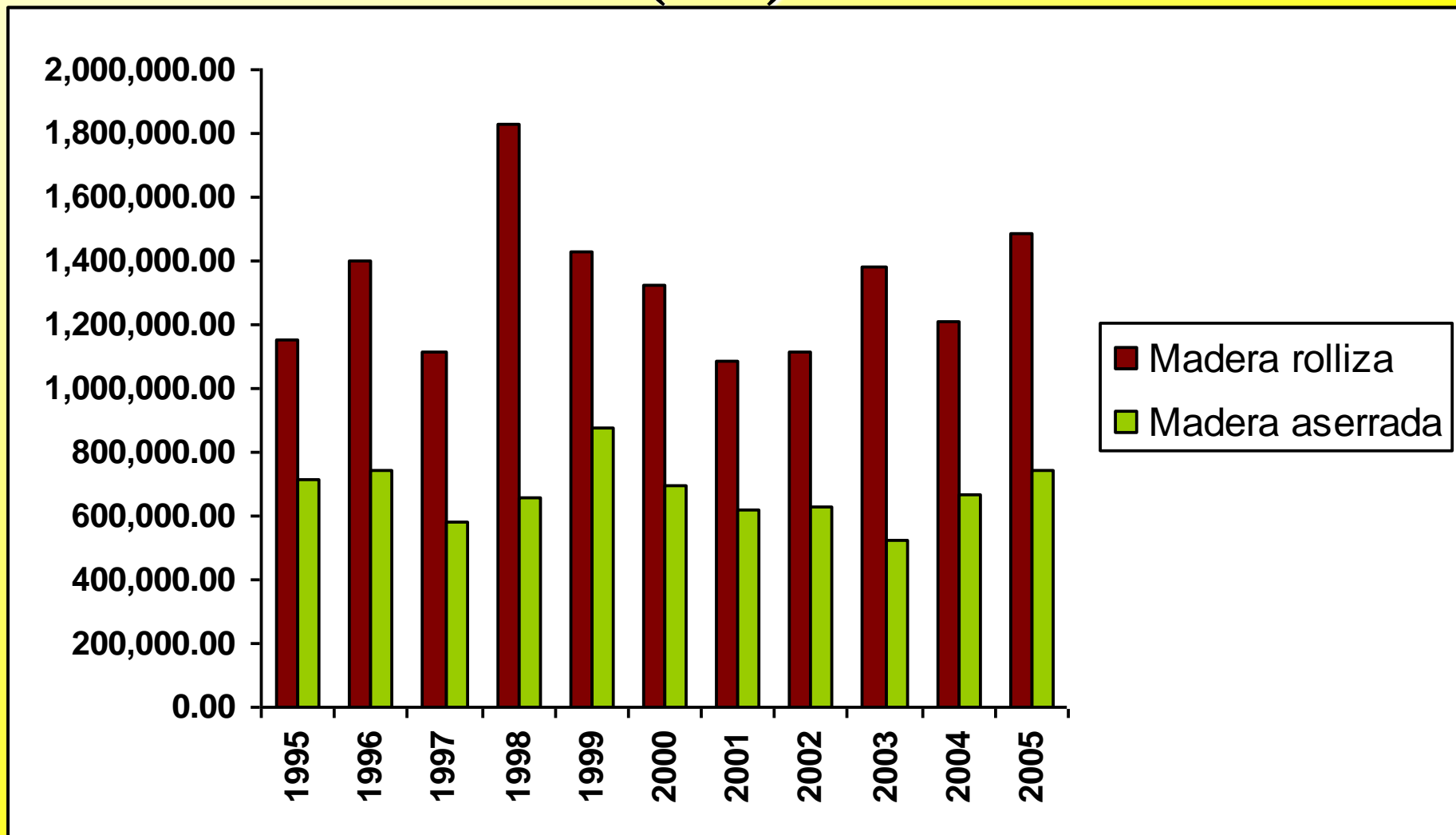
SUPERFICIE FORESTAL MUNDIAL



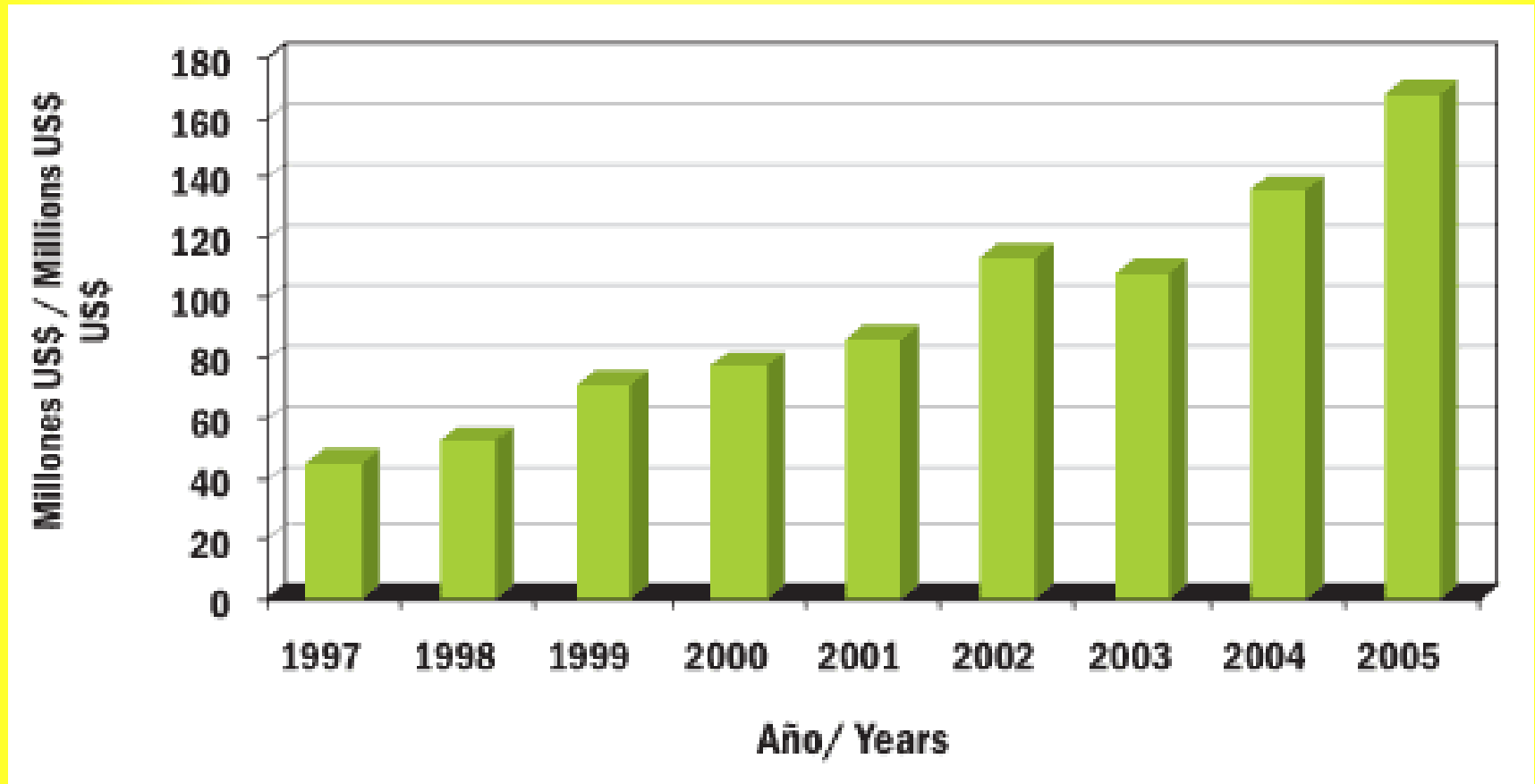
Perú, país con grandes condiciones para el desarrollo forestal:

- 9º país con mayor superficie boscosa a nivel mundial.
- 2º en América del Sur, después de Brasil.
- Perú tiene la concentración más grande de bosque tropical lluvioso del mundo.
- 78,8 millones de hectáreas de bosques naturales.
- Más de 8 millones de hectáreas de tierras aptas para la reforestación, lo cual representa el 68% del territorio del país.
- La mayor parte de los recursos forestales del Perú se encuentran ubicados en la Selva Amazónica.
- Clima óptimo para el desarrollo de numerosas especies.

Producción de Madera Rolliza y Procesada (m³)

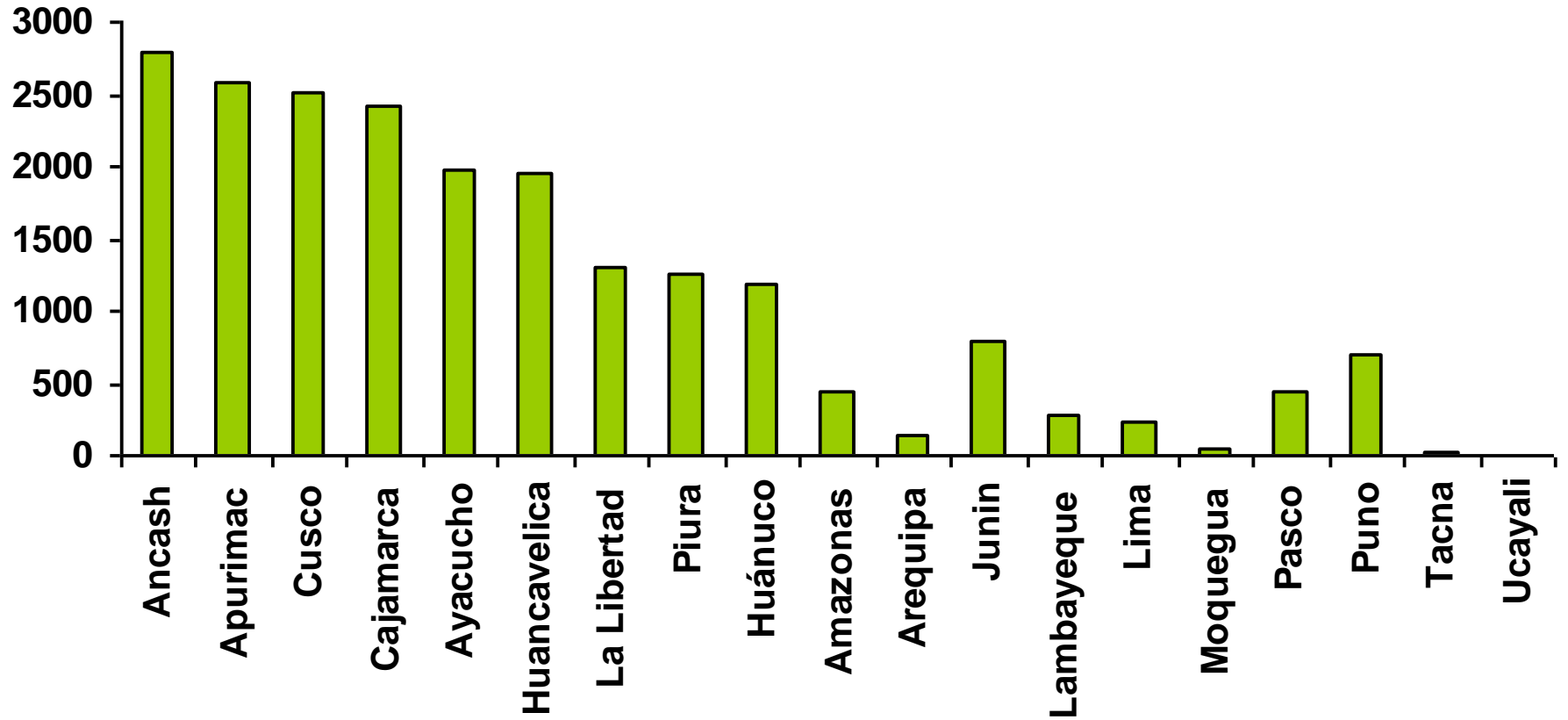


Evolución de las Exportaciones Peruanas de Madera / 1997 - 2005 (US\$ Fob)



Fuente: Adex 2005.

Hectáreas reforestadas año 2005



Fuente: Memoria Anual INRENA 2005

REGIÓN UCAYALI:

Superficie de 102,410.55 Km²

Equivalente al 7.97% del territorio nacional

19,6% de la Amazonía,

2da. región más extensa del Perú luego de Loreto,

Casi el 100% de su territorio es de selva baja con altitudes comprendidas entre los 150 a 450 msnm.



Nº de Industrias Madereras en Ucayali registradas en PRODUCE

Provincia / Distrito	Nº Industria
Coronel Portillo - Callería	103
Coronel Portillo - Yarinacocha	7
Coronel Portillo - Campo Verde	2
Coronel Portillo - Nueva Requena	2
Padre Abad - Irazola	1
Padre Abad Curimaná	3
Padre Abad - Aguaytía	1
Atalaya - Raymondi	3
Atalaya - Sepahua	3
Total	125

Fuente:

PRODUCE – Ucayali, 2007.



Industrias Madereras con Licencia de Funcionamiento otorgadas por la Municipalidad Provincial de Coronel Portillo.

Zona	Nº Licencias otorgadas
Pucallpa	106
Carretera	25
Manantay	26
Total	157

Fuente:

Municipalidad Provincial de Coronel Portillo - 2007.



Nº de Industrias Madereras con Licencia de Operación otorgadas por INRENA

Provincia / Distrito	Nº Licencias vigentes
Plantas de transformación primaria	50
Depósitos y establecimientos	18
Comercialización y exportación	42
Total	110

Fuente:

Administración Técnica Forestal y de Fauna Silvestre ATFFS – INRENA – Pucallpa, 2007.

Movimiento de madera en Pucallpa

- 50 carros x día con 8,000 pt
- Volumen madera : 400,000 pt / día.
- Volumen madera : 12'000,000 pt / mes.

SUPERFICIE DEFORESTADA EN LA AMAZONIA

Departamento	Superficie (ha)	Superficie deforestada (ha)	% Deforestado en el departamento
Ucayali	10,433,414.00	966,191.00	9%
Loreto	37,309,495.00	1,136,563.00	3%
Madre de Dios	8,441,556.00	287,561.00	3%

Fuente: INRENA - CIF 2005

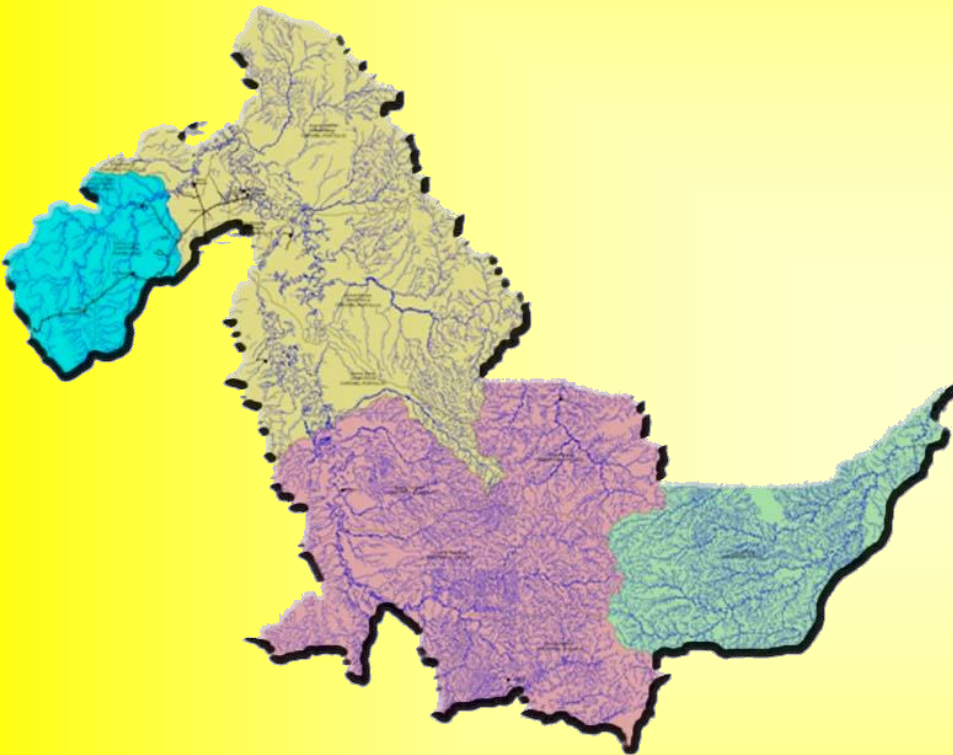
ESTRUCTURA PORCENTUAL DE LA PRODUCCIÓN

	UCAYALI		PERÚ	
	1994	2001	1994	2001
<u>Total</u>	<u>100,00</u>	<u>100,00</u>	<u>100,00</u>	<u>100,00</u>
Agricultura	18,45	15,24	7,60	6,74
Pesca	0,95	1,85	0,72	0,62
Mineria y Petroleo	0,06	5,07	4,67	5,16
Manufactura	17,96	13,17	15,98	14,83
Electricidad y Agua	0,68	5,86	1,90	2,37
Construccion	4,62	5,27	5,58	5,17
Comercio	14,20	11,05	14,57	13,59
Transportes y Comunicaciones	6,31	6,95	7,52	9,13
Restaurantes y Hoteles	5,99	5,32	4,17	4,20
Gobierno	6,50	6,83	6,33	6,74
Otros Servicios	24,29	23,39	30,97	31,44

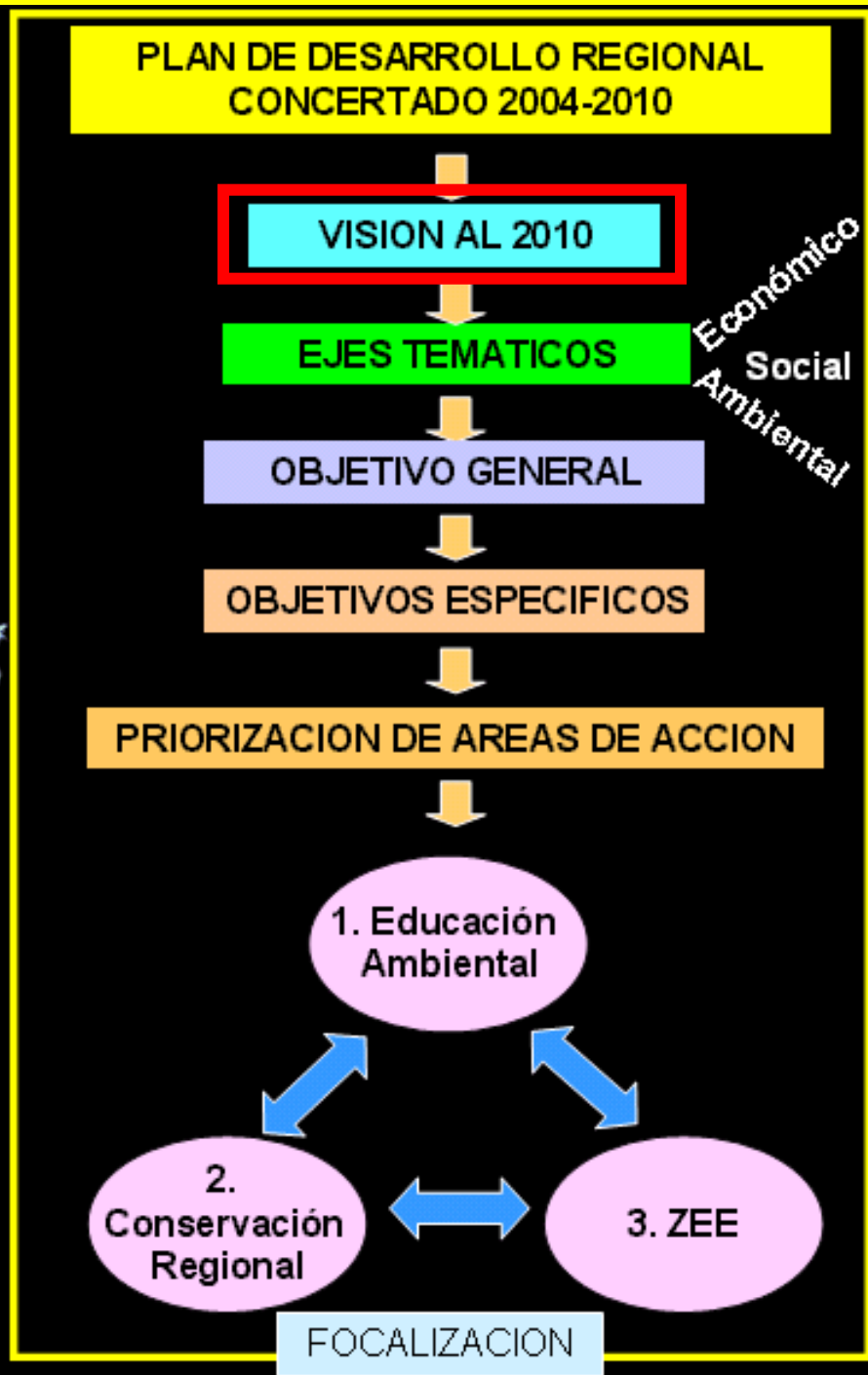
Fuente: INEI

2. PLAN DE DESARROLLO REGIONAL CONCERTADO 2004-2010

Ucayali...



Región Ecológica




PLAN DE DESARROLLO REGIONAL CONCERTADO 2004-2010

VISION DE LA REGIÓN AL 2010

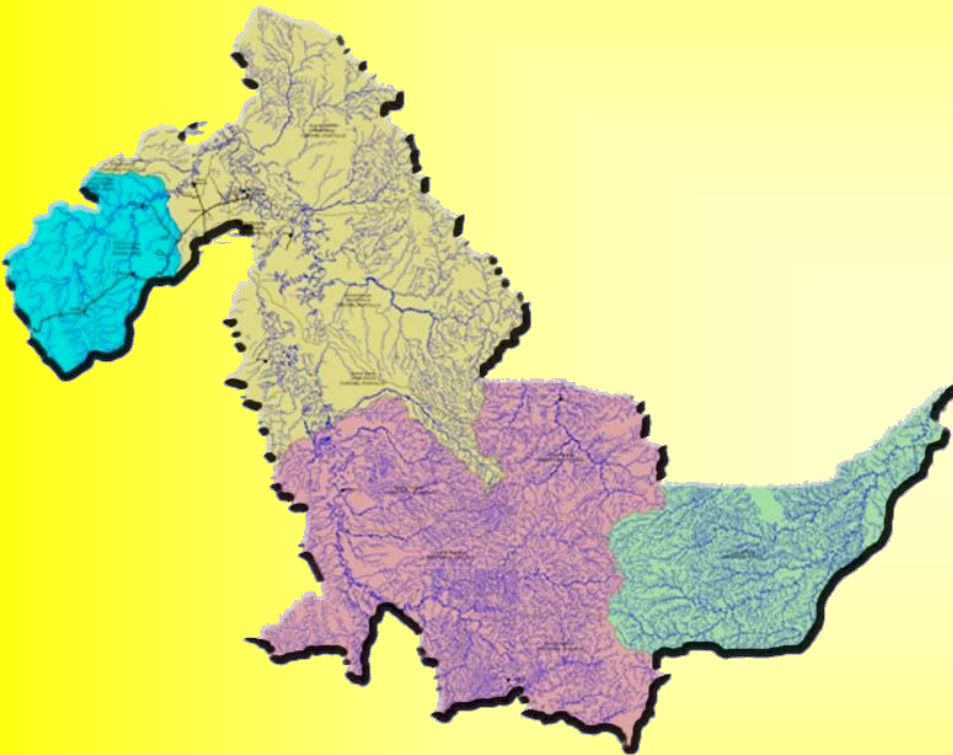
“UCAYALI:

- Región segura
- Población saludable, educada y capacitada
- Practica la interculturalidad, los valores, la justicia y la equidad.
- Marco jurídico-tributario e infraestructura económica que promueven la inversión
- Economía regional articulada a mercados interregionales e internacionales
- **Empleos dignos**

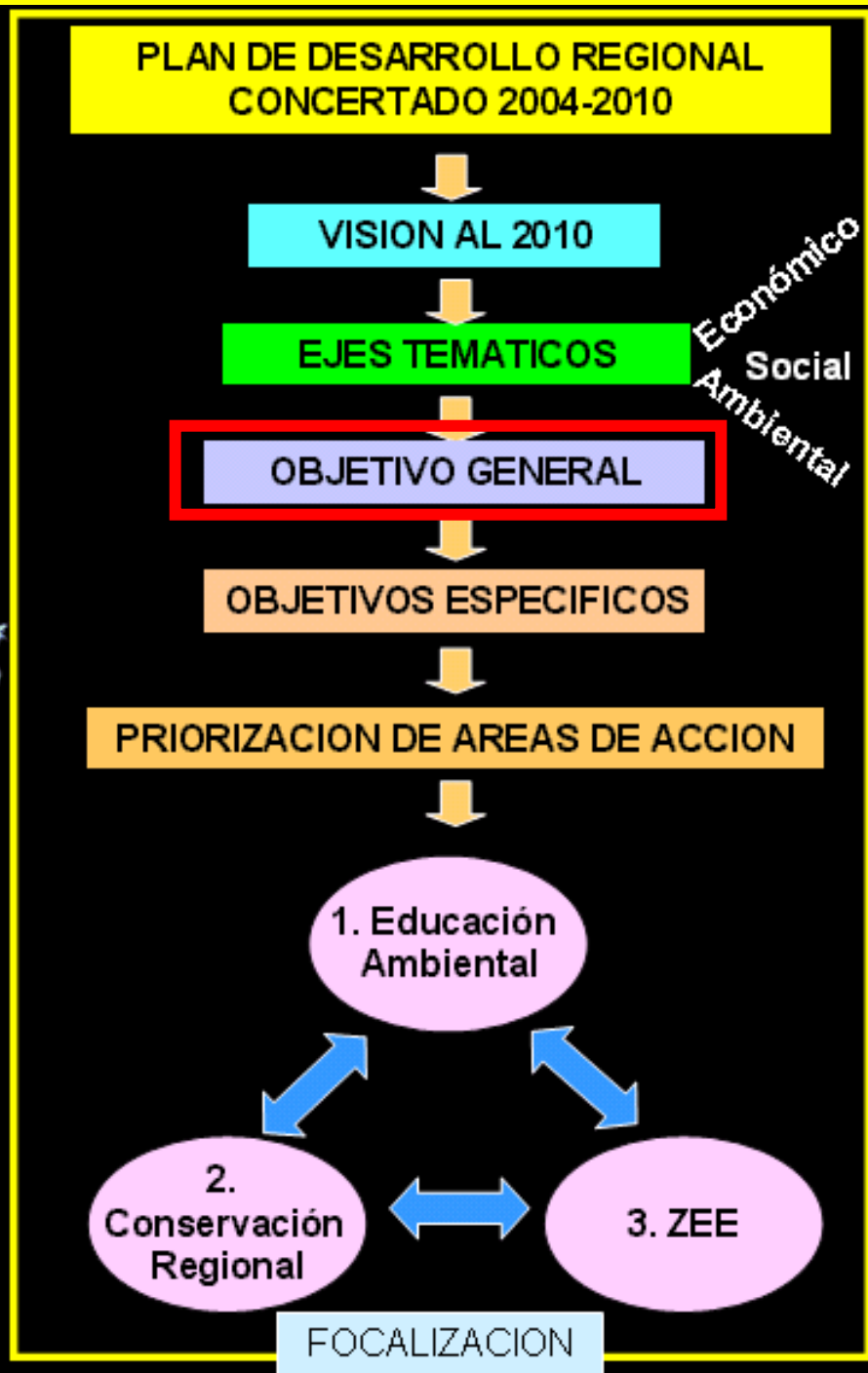


... en armonía
con la
**Conservación del
Medio Ambiente y
el Manejo
Sostenible de los
Recursos
Naturales”.**

Ucayali...



Región Ecológica



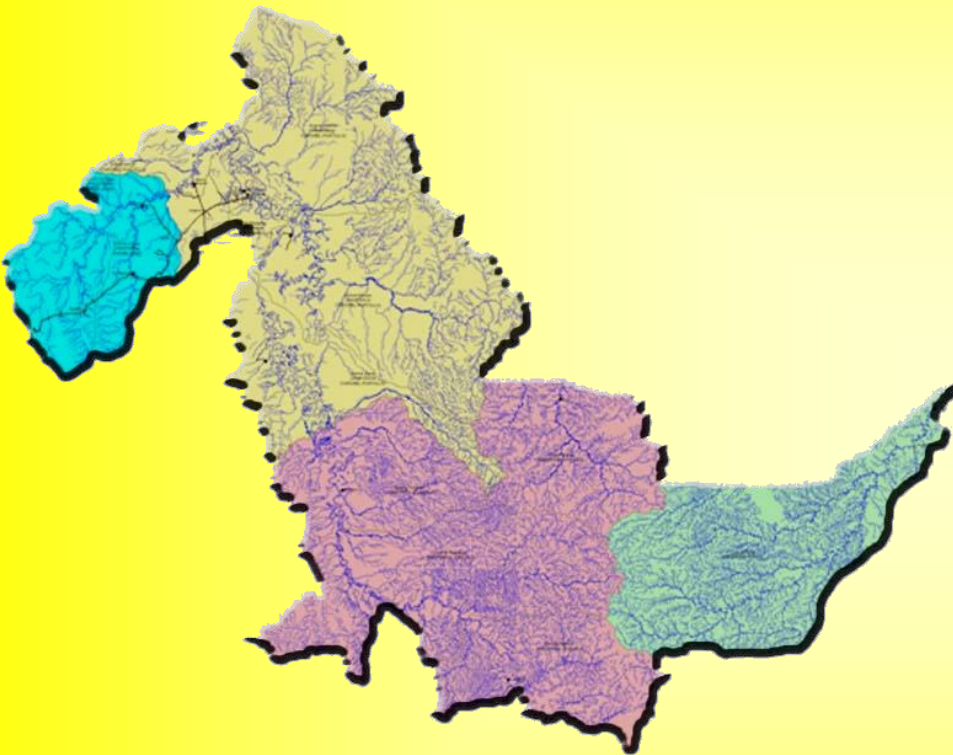
EJE AMBIENTAL Y DE RECURSOS NATURALES

Objetivo General

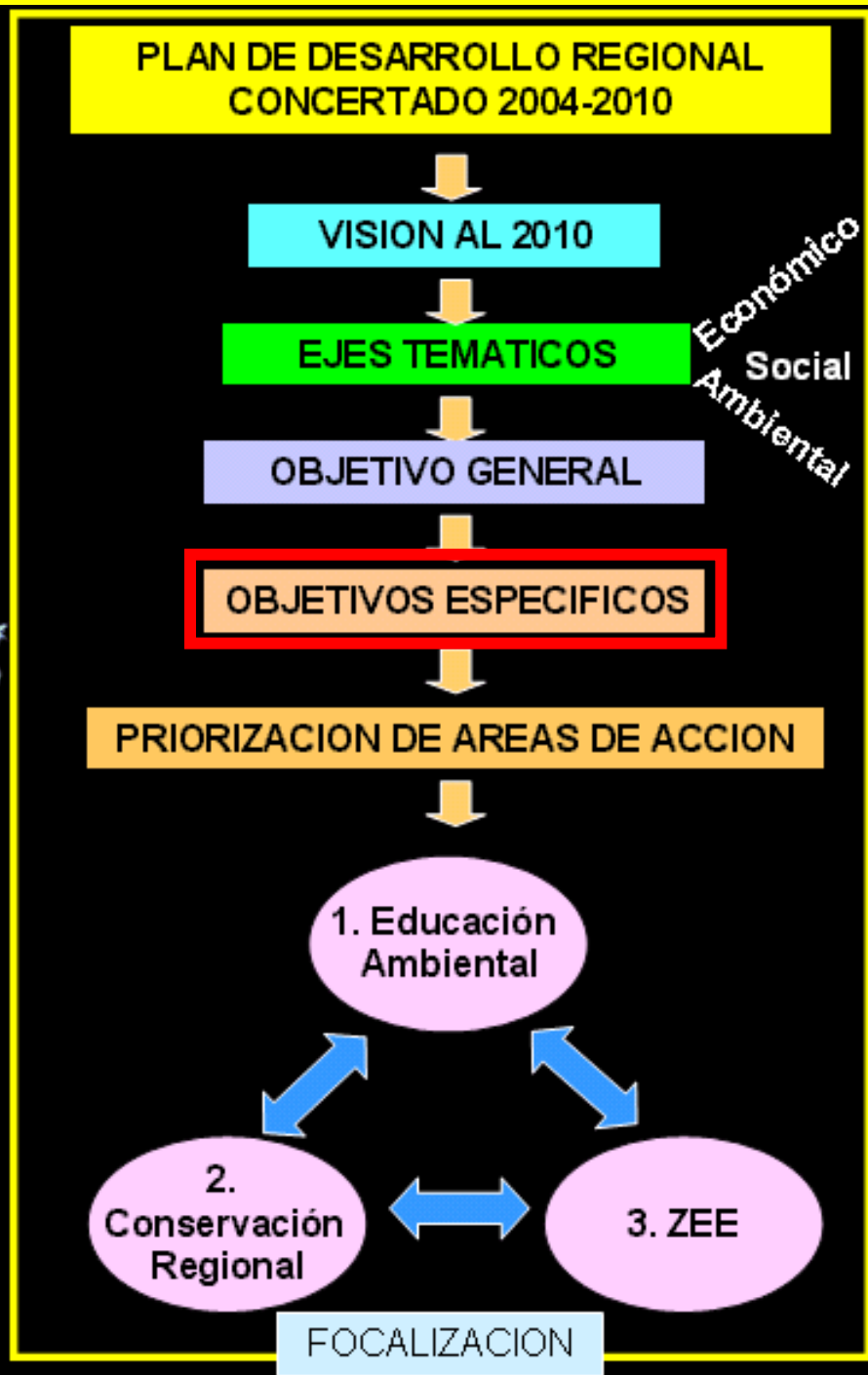
“Promover la protección ambiental, la conservación del ecosistema amazónico, la investigación y el aprovechamiento sostenible de los recursos naturales y la diversidad biológica.”



Ucayali...



Región Ecológica

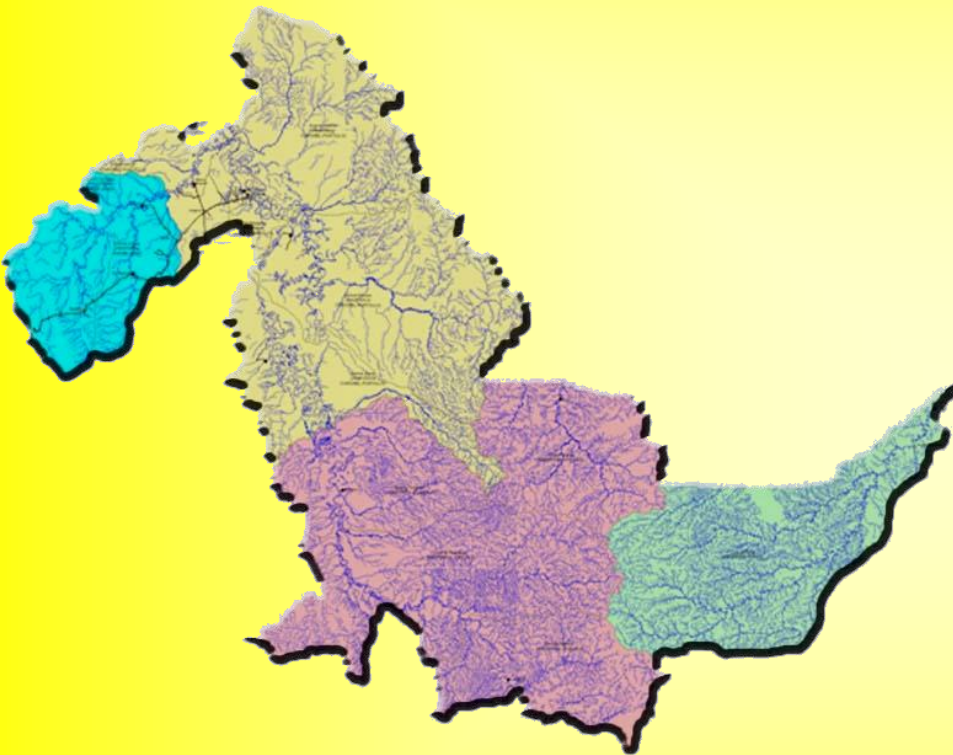


EJE AMBIENTAL Y RECURSOS NATURALES

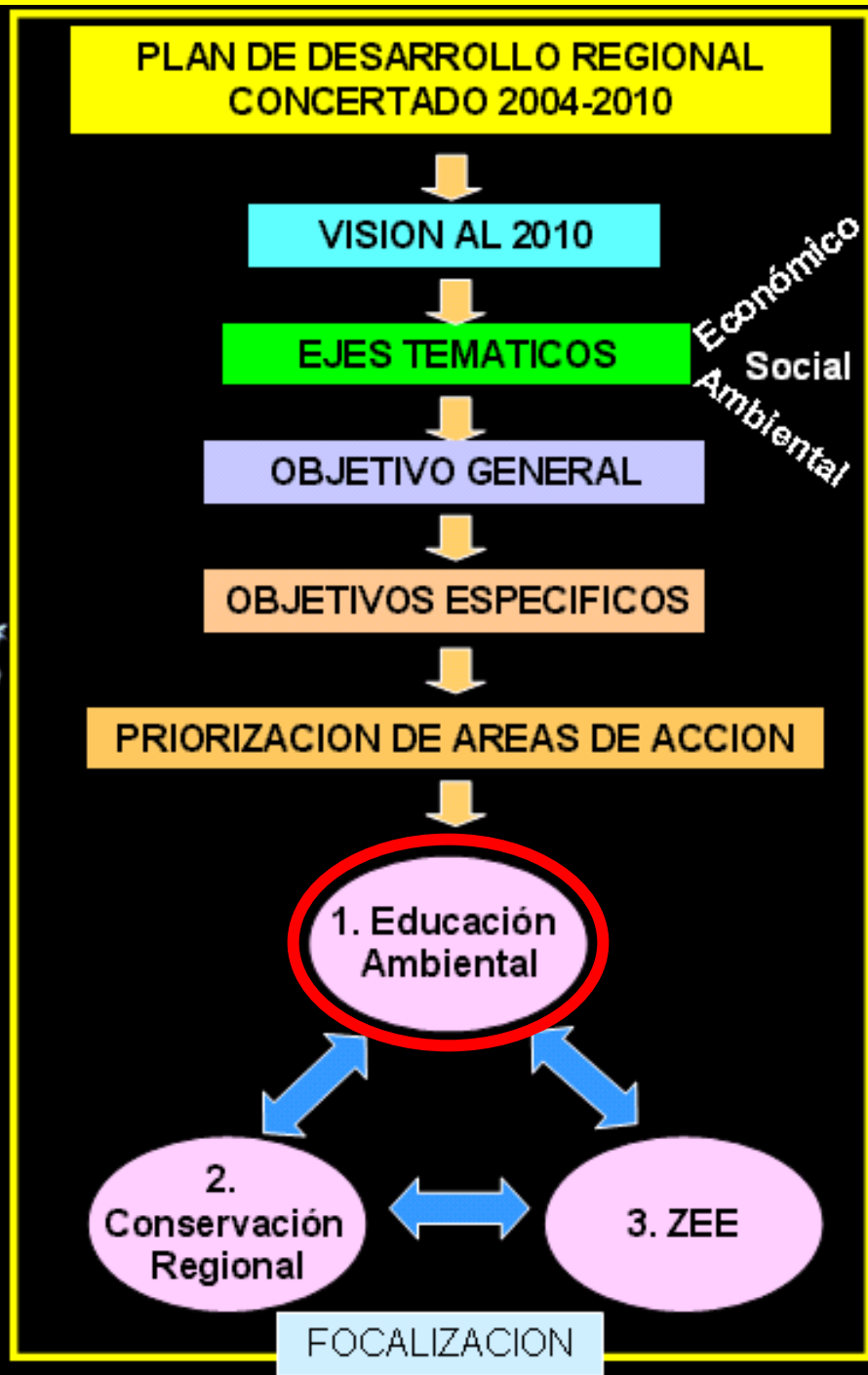
Objetivos Específicos.

1. Reducir la contaminación y fomentar la conciencia ambiental
2. Aprovechar los recursos basados en la ZEE.
3. Recuperar suelos degradados
4. Conservar la biodiversidad y ecosistemas amazónicos.
5. Utilizar tecnologías adecuadas para actividades productivas
6. Fomentar el comercio justo con certificación y valor agregado
7. Fomentar la investigación
8. Establecer un sistema de información medio ambiental

Ucayali...



Región Ecológica



PRIORIDAD 1: EDUCACION AMBIENTAL

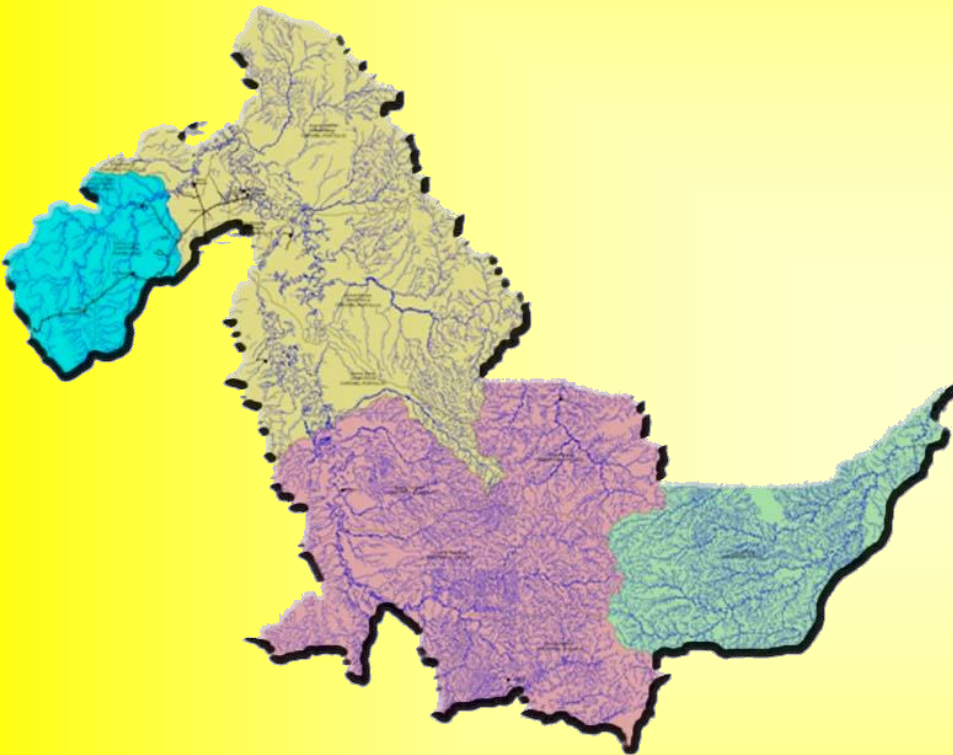
La escasa educación y conciencia ambiental; se refleja en el comportamiento negativo de la población que destruye su hábitat natural como son: los bosques, ríos, quebradas y cochas; contaminación del aire y el suelo, repercutiendo en las alteraciones del clima (excesivo calor, sequías, humaredas, inundaciones, etc.).

Los proyectos estarán enfocados básicamente hacia la **niñez** por su rápida adaptabilidad al cambio.

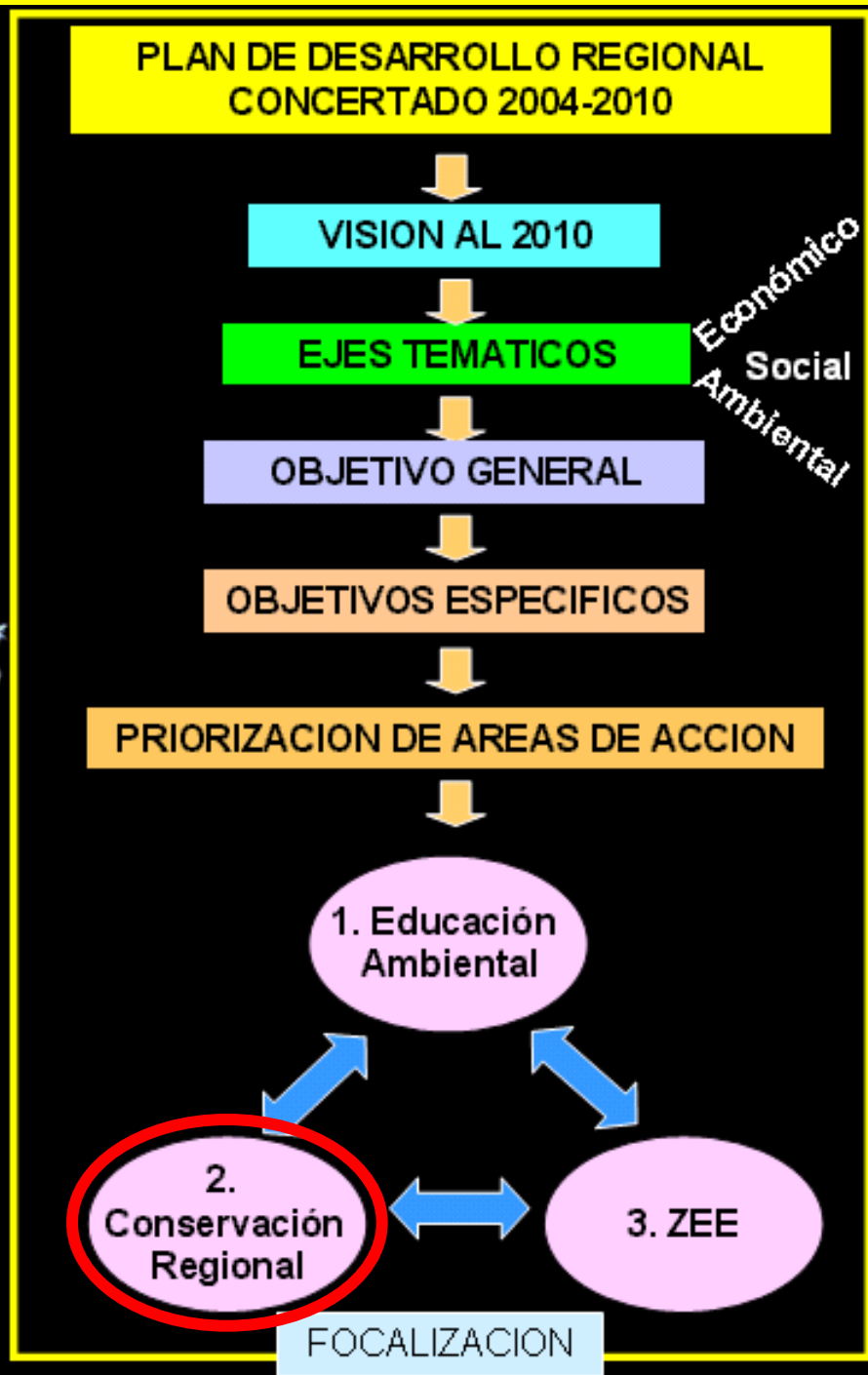


“Ucayali, Región Ecológica”

Ucayali...



Región Ecológica



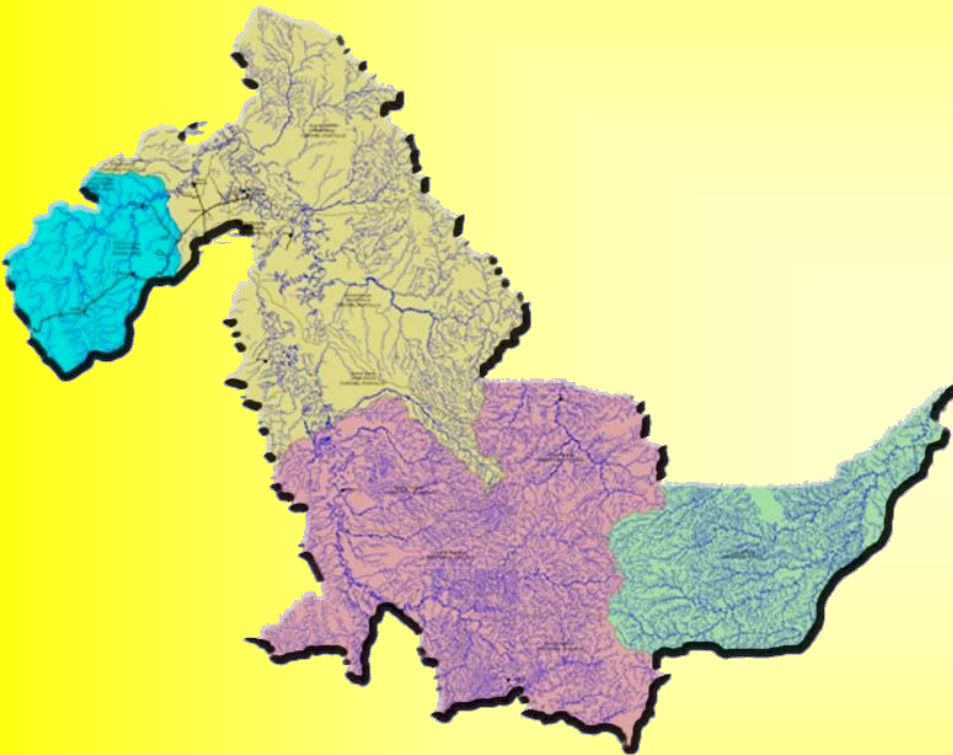
PRIORIDAD 2: CREACION DE AREAS DE CONSERVACION REGIONAL Y CONSERVACION DE LOS RECURSOS NATURALES

La implementación de áreas de conservación regional garantizará la existencia de recursos animales, vegetales e hidrobiológicos en determinadas zonas, permitiendo la investigación y manejo integral de estos recursos dando como resultado la generación de empleo a través de bionegocios y el desarrollo del ecoturismo.

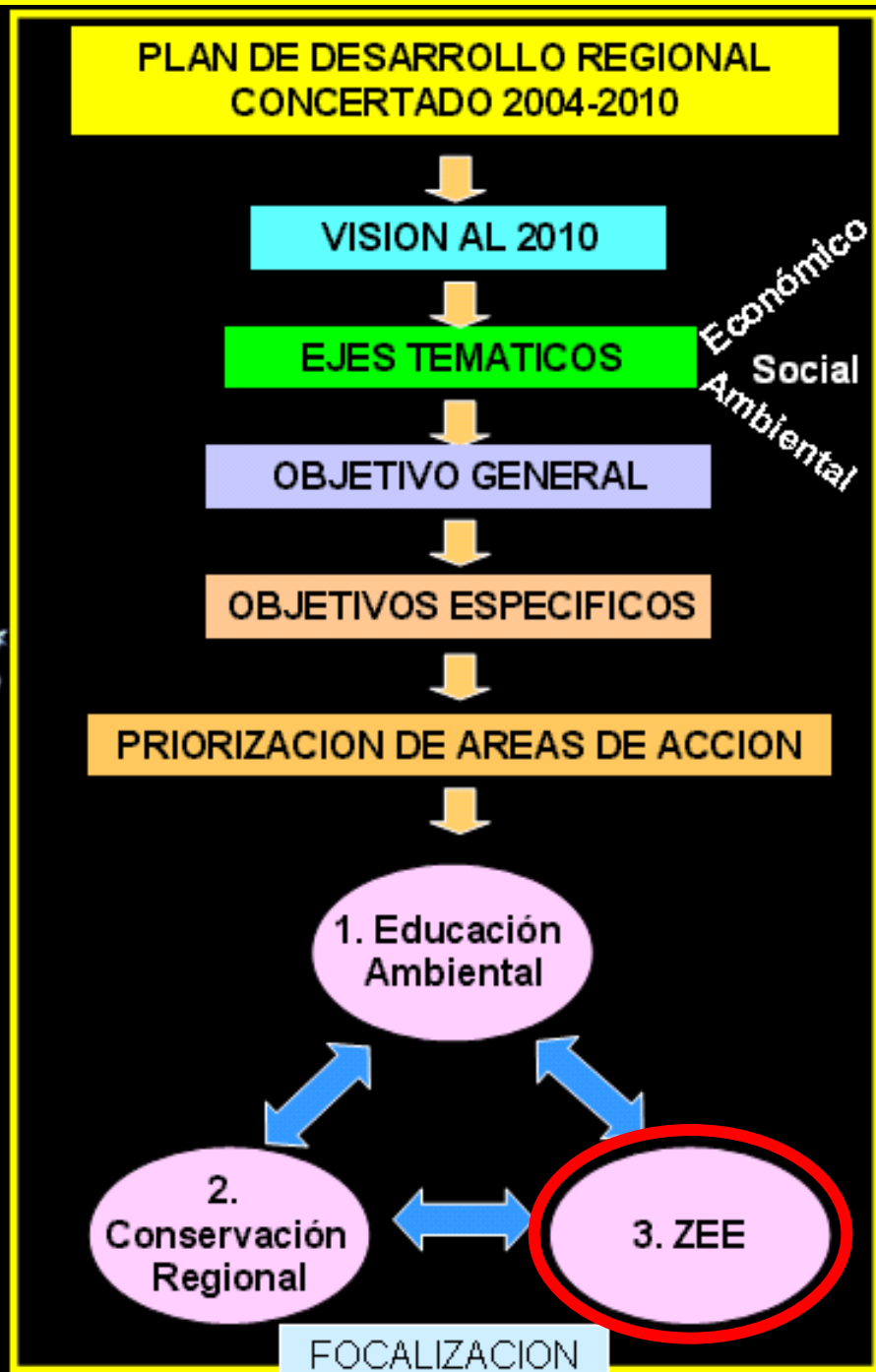


“Ucayali, Región Ecológica”

Ucayali...



Región Ecológica



PRIORIDAD 3: ZONIFICACION ECOLOGICA ECONOMICA

Ucayali es una región desinformada en cuanto a sus potencialidades naturales y geográficas, se desconoce la aptitud de sus suelos y ecosistemas, limitando el desarrollo de la agricultura, forestería, ganadería, acuicultura y transporte; esta situación conlleva a la depredación de nuestros recursos, impidiendo el desarrollo económico de la región.



“Ucayali, Región Ecológica”

Proyectos en Evaluación

1	Instalación de 750 ha. con especies forestales de rápido crecimiento en el Distrito de Callería
2	Gestión integral Sostenible de los recursos hídricos, en los Distritos de Campo Verde y Nueva Requena
3	Restauración e innovación, del Parque Natural de Pucallpa
4	Mejoramiento de Áreas Degradadas en márgenes de la Carretera Federico Basadre, Distritos de Padre Abad e Irazola
5	Establecimiento de 1500 ha de reforestación en los Distritos de Campo Verde y Nueva Requena
6	Reforestación con 750 ha con especies maderables y no maderables en los sectores de Yarinacocha y Cashibococha
7	Implementación y fortalecimiento de los comités de prevención y control de incendios forestales, en la región Ucayali
8	Mejoramiento de la Capacidad Operativa de la Comisión Regional de Lucha Contra la Tala y Comercio Ilegal de Maderas en Ucayali

9	Reforestación de Bosques Secundarios con Caucho en las Provincias de Coronel Portillo y Padre Abad
10	Mejoramiento del Eco turismo y Conservación del Ecosistema de la Provincia de Atalaya
11	Investigación, Gestión y Promoción de la Biodiversidad en las Provincias de Atalaya y Purús
12	Recuperación de la Quebrada Yumantay con fines Eco turísticos en la Provincia de Coronel Portillo
13	Desarrollo de Capacidades para el Ordenamiento Territorial de la Región Ucayali – ZEE
14	Fortalecimiento de Áreas Naturales Protegidas en la Región Ucayali
15	Fomento de la Educación Ambiental en la Provincia de Coronel Portillo y Padre Abad, Región Ucayali
16	Fomento del Eco turismo en la Provincia de Padre Abad
17	Recuperación de Areas Degradadas con cultivo de <u>Stevia rebaubiana</u> BERTONI

3. PERX - UCAYALI

PLAN ESTRATEGICO REGIONAL DE EXPORTACIONES DE UCAYALI

2005-2015

Desarrollar una cultura exportadora con visión global y estratégica que fomente capacidades de emprendimiento y buenas prácticas comerciales basadas en valores.

- Formar valores y cambios de hábito, tomando como ejemplo empresas líderes y emprendedoras del sector forestal.
- Crear un premio a buenas prácticas forestales, uso sostenible de los recursos naturales y uso de tecnologías limpias.
- Difundir programas de prácticas forestales con economías viables y económicamente sostenibles.
- Elaborar y realizar programas y/o proyectos de formación de valores en jóvenes y adolescentes involucrados en el sector.

Lograr una oferta estratégicamente diversificada, con significativo valor agregado, de calidad y volúmenes que permitan tener una presencia competitiva en los mercados internacionales.

- Formar clusters regionales para la exportación.
- Crear convenios para fomentar la asistencia técnica y transferencia tecnológica con expertos nacionales e internacionales.
- Implementar los procesos de certificación forestal y de las cadenas de custodia. Diversificar y consolidar la presencia de las empresas, productos y servicios en los mercados de destino priorizados.
- Desarrollar un sistema de información de la oferta y demanda de productos madereros.
- Participar en ferias, ruedas de negocios y misiones comerciales propuestas por PROMPEX y otros.
- Desarrollar el comercio electrónico para facilitar la comercialización de productos madereros.
- Implementar los procesos de certificación forestal y de las cadenas de custodia

Brindar servicios financieros y no financieros que faciliten las operaciones de comercio exterior y desarrollar una adecuada infraestructura física para el sector maderero.

- Promover un fondo de financiamiento para exportaciones de productos terminados.
- Brindar incentivos para la creación de un parque industrial.

III CONVENCION NACIONAL MADERERA

IV PREMIACION A LAS EMPRESAS MADERERAS MAS DESTACADAS DEL 2006



GERENCIA REGIONAL DE RECURSOS NATURALES Y
GESTION DEL MEDIO AMBIENTE

VISION REGIONAL PARA EL APROVECHAMIENTO DEL BOSQUE NATURAL

Abog. Jorge Velásquez Portocarrero

Presidente Regional

Noviembre; 2007